

















СОДЕРЖАНИЕ КАТАЛОГА АВСТРАЛИИ И ОКЕАНИИ










| ИНДЕКСЫ РУБРИК | НАЗВАНИЯ СТРАН ПО-РУССКИ | НАЗВАНИЯ СТРАН ПО-АНГЛИЙСКИ | ИНДЕКСЫ ПОДРУБРИК | ПРИМЕЧАНИЯ | СТРАНИЦЫ |
|-------------------|---|--------------------------------|-------------------|-----------------------------------|---------------|
| 001 | АВСТРАЛИЯ | Australia | 01 - 13 | НОРФОЛК, РОЖДЕСТВА, КИЛИНГ | 381 |
| 029 | АМЕРИКАНСКИЙ СЕКТОР АНТАРКТИКИ | AUSA | 01 | | 412 |
| 026 | АНТАРКТИЧЕСКИЕ ТЕРРИТОРИИ АРГЕНТИНЫ | ATA | | | 411 |
| 025 | БРИТАНСКИЕ АНТАРКТИЧЕСКИЕ ТЕРРИТОРИИ | BAT | | | 410 |
| 013 | ВАНУАТУ | Vanuatu | 01 | | 397 |
| 004 | КИРИБАТИ | Kiribati | 01 | | 388 |
| 010 | КУКА ОСТРОВА | Cook Islands | 01 - 02 | АИТУТАКИ, РОРОТОНГА, ПЕНРИН | 394, 395, 396 |
| 015 | МАРИАНСКИЕ ОСТРОВА И ОСТРОВ ГУАМ | Mariana Islands & Guam | 01 - 02 | | 400 |
| 007 | МАРШАЛОВЫ ОСТРОВА | Marshall Islands | 01 – 02,03 | | 391 |
| 005 | НАУРУ ОСТРОВ | Nauru | 01 | | 389 |
| 011 | НИУЭ ОСТРОВ | Niue | | | 396 |
| 009 | НОВАЯ ЗЕЛАНДИЯ | New Zealand | 01 – 03,04 | ТЕРРИТОРИЯ РОСС | 393, 394 |
| 006 | НОВАЯ КАЛЕДОНИЯ ОСТРОВ | Nouvelle-Calédonie | | | 390 |
| 028 | НОРВЕЖСКИЙ СЕКТОР В АНТАРКТИКЕ | NSA | | | 412 |
| 003 | ПИТКЕРН ОСТРОВ | Pitcairn Islands | | | 387 |
| 008 | ПАЛАУ ОСТРОВА | Palau | | | 392 |
| 023 | ПАПУА-НОВАЯ ГВИНЕЯ | Papua New Guine | 01 - 04 | | 408 |
| 019 | САМОА ОСТРОВА | Samoa | 01 | | 404 |
| 020 | САМОА АМЕРИКАНСКОЕ ОСТРОВА | American Samoa | 01 | | 405 |
| 017 | СОЛОМОНОВЫ ОСТРОВА | Solomon Islands | 01 | | 402 |
| 002 | ТУВАЛУ | Tuvalu | 01 | ФУНАФУТИ И ДР. | 386 |
| 021 | ТОНГА | Tonga | 01 | О.НИУАФОУУ | 405, 406 |
| 012 | ТОКЕЛАУ ОСТРОВА | Tokelau | 01 | | 397 |
| 018 | УОЛЛИС И ФУТУНА ОСТРОВА | Wallis et Futuna | | | 403 |
| 016 | ФЕДЕРАТИВНЫЕ ШТАТЫ МИКРОНЕЗИИ | Federated States of Micronesia | 01 | | 401 |
| 022 | ФРАНЦУЗСКАЯ ПОЛИНЕЗИЯ | Polynésie française | 01 - 02 | | 407 |
| 024 | ФРАНЦУЗСКИЕ ЮЖНЫЕ И АНТАРКТИЧЕСКИЕ ТЕРРИТОРИИ | TAAF | | | 410 |
| 014 | ФИДЖИ ОСТРОВА | Fiji | 01 | | 398 |
| 027 | ЧИЛИЙСКАЯ АНТАРКТИЧЕСКАЯ ТЕРРИТОРИЯ | CAT | | | 412 |

А В С Т Р А Л И Я И О К Е А Н И Я











| АВСТРАЛИЯ И ОКЕАНИЯ | | | | |
|---------------------|---|--|--|--|
| № п/п | АВСТРАЛИЯ И ОКЕАНИЯ | | | |
| 001 | НАЗВАНИЕ СТРАНЫ: ПО-РУССКИ/ПО-АНГЛИЙСКИ /НА ЯЗЫКЕ СТРАНЫ: | АВСТРАЛИЙСКИЙ СОЮЗ | Commonwealth of Australia | |
| | ПРОВОЗГЛАШЕНА: | 3 МАРТА 1986 Г. – НЕЗАВИСИМОСТЬ ОТ ВЕЛИКОБРИТАНИИ | СТОЛИЦА: | КАНБЕРРА |
| | ПРИНЯТА В ЧЛЕНЫ ООН: | 1 НОЯБРЯ 1945 Г. | ДЕНЕЖНАЯ ЕДИНИЦА: | 1 австралийский доллар = 100 центам |
| | ФЛАГ И ГЕРБ: |  |  | |
| | ТЕР./НАС./ЯЗЫК/ОСН.Н АР-ТИ/РЕЛИГИЯ: | 7 692 024 км ² /23 130 931чел./австралийский английский | британцы и ирландцы, новозеландцы, итальянцы, греки, нидерландцы, немцы | АНГЛИКАНСТВО, КАТОЛИЧЕСТВО |
| | ОБРАЗЦЫ МАРОК: |  | | ГОД ЭМИССИИ:2014, 1995,, 2018, 2011 МАРКИ ИЗД. В 1986-2023ГГ. |
| 001.01 | ПРЕЖНЕЕ НАЗВАНИЕ СТРАНЫ: ПО-РУССКИ/ ПО-АНГЛИЙСКИ/ КОММЕНТАРИИ: | АВСТРАЛИЙСКИЙ СОЮЗ - БРИТАНСКИЙ ДОМИНИОН | <p>[Commonwealth of Australia] В 1907 году Союз получил статус доминиона Британской империи. Федеральная столичная территория (позднее переименованная в Австралийскую столичную территорию) образована в 1911 году в качестве места будущей столицы федерации, Канберры. От даты образования Австралийского Союза по 1927 год, до окончания строительства Канберры функцию столицы выполнял Мельбурн.</p> <p>В 1911 году из северных территорий штата Южная Австралия была образована Северная территория.</p> <p>В соответствии с Вестминстерским статутом единственной конституционной связью между Австралией и Великобританией остался общий глава государства — британский монарх. Австралия приняла его в 1942 году, но дата принятия была официально обозначена 1939 годом.</p> | |
| | ПЕРИОД СУЩЕСТВОВАНИЯ: | 1907 – 1986 ГГ. | СТОЛИЦА: | КАНБЕРРА |
| | ТЕРРИТОРИЯ И НАСЕЛЕНИЕ | 7 692 024 км ² /11 090,3 тыс.чел | ДЕНЕЖНАЯ ЕДИНИЦА: | 1 австралийский доллар = 100 центам |
| | ФЛАГ И ГЕРБ: |  |  | |
| | ОБРАЗЦЫ МАРОК: |  | | ГОД ЭМИССИИ: 1926, 1947, 1956 МАРКИ ИЗД. В 1909-1986 Г. |

| | | | | |
|--------|---|---|--|--|
| 001.02 | ПРЕЖНЕЕ НАЗВАНИЕ СТРАНЫ: ПО-РУССКИ/ ПО-АНГЛИЙСКИ/ КОММЕНТАРИИ: | ФЕДЕРАЦИЯ АВСТРАЛИЙСКИЙ СОЮЗ – БРИТАНСКАЯ КОЛОНИЯ В 1901-1907 Г. Г. | Federation of Commonwealth of Australia 1 января 1901 года путём десятилетия планирования, консультаций и голосований была основана федерация колоний — Австралийский Союз. | |
| | ПЕРИОД СУЩЕСТВОВАНИЯ: | 1 ЯНВАРЯ 1901 – 1907 ГГ. | СТОЛИЦА: | КАНБЕРРА |
| | ТЕРРИТОРИЯ И НАСЕЛЕНИЕ | 2358 км ² / 7 692 024 км ² /23 130 931чел. | ДЕНЕЖНАЯ ЕДИНИЦА: | 1 австралийский доллар = 100 центам |
| | ФЛАГ И ГЕРБ: |  |  | |
| | ОБРАЗЦЫ МАРОК: |  ФЕДЕРАЦИЯ АВСТРАЛ.СОЮЗ |  БРИТАНСКИЕ ОККУП.СИЛЫ | ГОД ЭМИССИИ: 1902, 1906, 1946 ВЫПУЩЕНО 69 МАРОК БЕЗ НАДПИСИ. «АВСТРАЛИЯ» ИЗД. В 1902, 1906,1907, 1908ГГ. МАРКИ БРИТ.ОККУП.СИЛЫ ИЗД. В 1946Г. |
| 001.03 | ПРЕЖНЕЕ НАЗВАНИЕ СТРАНЫ: ПО-РУССКИ/ ПО-АНГЛИЙСКИ: | НОВЫЙ ЮЖНЫЙ УЭЛЬС – ПЕРВАЯ БРИТАНСКАЯ КОЛОНИЯ | New South Wales, NSW | |
| | ПЕРИОД СУЩЕСТВОВАНИЯ: | 22 ЯНВАРЯ 1788 - 1907 ГГ. | СТОЛИЦА: | СИДНЕЙ |
| | ТЕРРИТОРИЯ И НАСЕЛЕНИЕ | 800 642 км ² /6 917 658 чел. | ДЕНЕЖНАЯ ЕДИНИЦА: с 1966 1901- 1966 | 1 австралийский доллар = 100 центам 1 австр.фунт=20 шил-лингам |
| | ФЛАГ И ГЕРБ: |  |  | |
| | ОБРАЗЦЫ МАРОК: |  | | ГОД ЭМИССИИ:1864, 1897 МАРКИ ИЗД. В 1850 - 1906ГГ. |
| 001.04 | ПРЕЖНЕЕ НАЗВАНИЕ СТРАНЫ: ПО-РУССКИ/ ПО-АНГЛИЙСКИ: | ТАСМАНИЯ – БРИТАНСКАЯ КОЛОНИЯ ЗЕМЛЯ ВАНН-ДИМЕНА | Tasmania | |
| | ПЕРИОД СУЩЕСТВОВАНИЯ: | 1825 – 1907 ГГ. | СТОЛИЦА: | ХОБАРТ |
| | ТЕРРИТОРИЯ И НАСЕЛЕНИЕ | 68 401 км ² / 495 354 чел. | ДЕНЕЖНАЯ ЕДИНИЦА: | 1 австралийский доллар = 100 центам |
| | ФЛАГ И ГЕРБ: |  |  | |
| | ОБРАЗЦЫ МАРОК ЗЕМЛИ ВАНН-ДЕМЕНА И ТАСМАНИИ: |  | | ГОД ЭМИССИИ: 1857, 1867, 1907 МАРКИ ИЗД. В 1853 - 1912ГГ. |







А В С Т Р А Л И Я И О К Е А Н И Я




| | | | | |
|--------|--|---|---|---|
| 001.05 | ПРЕЖНЕЕ НАЗВАНИЕ СТРАНЫ: ПО-РУССКИ/ ПО-АНГЛИЙСКИ: | ЮЖНАЯ АВСТРАЛИЯ – БРИТАНСКАЯ КОЛОНИЯ | South Australia | |
| | ПЕРИОД СУЩЕСТВОВАНИЯ: | 1836 – 1907 гг. | СТОЛИЦА: | АДЕЛАИДА |
| | ТЕРРИТОРИЯ И НАСЕЛЕНИЕ | 983 482 км ² / 1 596 572 чел. | ДЕНЕЖНАЯ ЕДИНИЦА: | 1 австралийский доллар = 100 центам |
| | ФЛАГ И ГЕРБ: |  |  | |
| | ОБРАЗЦЫ МАРОК: |  | | ГОД ЭМИССИИ: 1875, 1911 МАРКИ ИЗД. В 1876 – 1911 ГГ. |
| 001.06 | ПРЕЖНЕЕ НАЗВАНИЕ СТРАНЫ: ПО-РУССКИ/ НА ЯЗЫКЕ СТРАНЫ: | ВИКТОРИЯ – БРИТАНСКАЯ КОЛОНИЯ | Victoria Виктория был округом колонии Новый Южный Уэльс в 1850-51 гг. | |
| | ПЕРИОД СУЩЕСТВОВАНИЯ: | 1851 – 1907 гг. | СТОЛИЦА: | МЕЛЬБУРН |
| | ТЕРРИТОРИЯ И НАСЕЛЕНИЕ | 227 416 км ² / 5 354 042 чел. | ДЕНЕЖНАЯ ЕДИНИЦА: | 1 австралийский доллар = 100 центам |
| | ФЛАГ И ГЕРБ: |  |  | |
| | ОБРАЗЦЫ МАРОК: |  | | ГОД ЭМИССИИ: 1850, 1896, 1899 МАРКИ ИЗД. В 1850 - 1912 ГГ. |
| 001.07 | ПРЕЖНЕЕ НАЗВАНИЕ СТРАНЫ: ПО-РУССКИ/ НА ЯЗЫКЕ СТРАНЫ: | КВИНСЛЕНД – БРИТАНСКАЯ КОЛОНИЯ | Queensland | |
| | ПЕРИОД СУЩЕСТВОВАНИЯ: | 1859 – 1907 гг. | СТОЛИЦА: | БРИСБЕН |
| | ТЕРРИТОРИЯ И НАСЕЛЕНИЕ | 1 730 648 км ² / 4 332 739 чел. | ДЕНЕЖНАЯ ЕДИНИЦА: | 1 австралийский доллар = 100 центам |
| | ФЛАГ И ГЕРБ: |  |  | |
| | ОБРАЗЦЫ МАРОК: |  | | ГОД ЭМИССИИ: 1871, 1887 МАРКИ ИЗД. В 1876 - 1911 ГГ. |
| 001.08 | ПРЕЖНЕЕ НАЗВАНИЕ СТРАНЫ: ПО-РУССКИ/ НА ЯЗЫКЕ СТРАНЫ: | СЕВЕРНАЯ ТЕРРИТОРИЯ – СВОБОДНАЯ БРИТАНСКАЯ КОЛОНИЯ (БЕЗ ЗАКЛЮЧЕННЫХ) ОБРАЗОВАНА ИЗ ЧАСТЕЙ СОСЕДНИХ КОЛОНИЙ | Northern Territory | |
| | ПЕРИОД СУЩЕСТВОВАНИЯ: | 1911 – 1932 гг. | СТОЛИЦА: | ДАРВИН |

А В С Т Р А Л И Я И О К Е А Н И Я

| | | | | |
|--------|--|---|--|--|
| | ТЕРРИТОРИЯ И НАСЕЛЕНИЕ | 1 349 129 км ² / 211 945 чел. | | 1 австралийский доллар = 100 центам |
| | ФЛАГ И ГЕРБ: |  |  | |
| | ОБРАЗЦЫ МАРОК: | МАРКИ НЕ ИЗДАВАЛИСЬ | | ГОД ЭМИССИИ: |
| 001.09 | ПРЕЖНЕЕ НАЗВАНИЕ СТРАНЫ: ПО-РУССКИ/ НА ЯЗЫКЕ СТРАНЫ: | ЗАПАДНАЯ АВСТРАЛИЯ – БРИТАНСКАЯ КОЛОНИЯ | Western Australia | |
| | ПЕРИОД СУЩЕСТВОВАНИЯ: | 1832 – 1907 гг. | СТОЛИЦА: | ПЕРТ |
| | ТЕРРИТОРИЯ И НАСЕЛЕНИЕ | 2 529 875 км ² / 2 239 170 чел. | ДЕНЕЖНАЯ ЕДИНИЦА: | 1 австралийский доллар = 100 центам |
| | ФЛАГ И ГЕРБ: |  |  | |
| | ОБРАЗЦЫ МАРОК: |  | | ГОД ЭМИССИИ: 1890, 1890 МАРКИ ИЗД. В 1854-1912 ГГ. |
| 001.10 | ПРЕЖНЕЕ НАЗВАНИЕ СТРАНЫ: ПО-РУССКИ/ НА ЯЗЫКЕ СТРАНЫ: | ОСТРОВ НОРФОЛК – БРИТАНСКАЯ КОЛОНИЯ, ВОШЕЛ В СОСТАВ АВСТРАЛИЙСКОГО СОЮЗА В 1901 Г. И В 1913 Г. ПЕРЕДАН ПОД ЕГО УПРАВЛЕНИЕ, САМОУПРАВЛЯЕМАЯ ТЕРРИТОРИЯ С 1979 Г. | Norfolk Island Остров в юго-западной части Тихого океана, расположенный между Австралией, Новой Каледонией и Новой Зеландией. | |
| | ПЕРИОД СУЩЕСТВОВАНИЯ: | 1825 – 1901 гг. | СТОЛИЦА: | КИНГСТОН |
| | ТЕРРИТОРИЯ И НАСЕЛЕНИЕ | 34,6 км ² / 2302 чел. | ДЕНЕЖНАЯ ЕДИНИЦА: | 1 австралийский доллар = 100 центам |
| | ФЛАГ И ГЕРБ: |  |  | |
| | ОБРАЗЦЫ МАРОК: |  | | ГОД ЭМИССИИ: 1969, 1973 МАРКИ ИЗД. В 1947 – 2023 Г. |
| 001.11 | ПРЕЖНЕЕ НАЗВАНИЕ СТРАНЫ: ПО-РУССКИ/ НА ЯЗЫКЕ СТРАНЫ: | ОСТРОВ КРИСТМАСС (РОЖДЕСТВА) – БРИТАНСКАЯ КОЛОНИЯ, ПЕРЕДАННАЯ ПОД УПРАВЛЕНИЕ АВСТРАЛИЙСКОГО СОЮЗА В 1958 Г. | Christmas Island Остров в Индийском океане, внешняя территория Австралии. | |
| | ПЕРИОД СУЩЕСТВОВАНИЯ: | 1888 – 1900 гг. | СТОЛИЦА: | СЕТТЛЬМЕНТ (ФЛАЙИНГ-ФИШ-КОУВ) |
| | ТЕРРИТОРИЯ И НАСЕЛЕНИЕ | 135 км ² / 2072 чел. | ДЕНЕЖНАЯ ЕДИНИЦА: | 1 австралийский доллар = 100 центам |
| | ФЛАГ И ГЕРБ: |  |  | |

А В С Т Р А Л И Я И О К Е А Н И Я

| | | | |
|--------|--|--|--|
| | ОБРАЗЦЫ МАРОК: |  | ГОД ЭМИССИИ: 1985, 1963, 1969 МАРКИ ИЗД. В 1958-2023ГГ. |
| 001.12 | ПРЕЖНЕЕ НАЗВАНИЕ СТРАНЫ: ПО-РУССКИ/НА ЯЗЫКЕ СТРАНЫ: | ТЕРРИТОРИЯ КОКОСОВЫХ ОСТРОВОВ (КИЛЛИНГ) - БРИТАНСКАЯ КОЛОНИЯ ДО 1955 Г., ПЕРЕДАНА ПОД УПРАВЛЕНИЕ АВСТРАЛИЙСКОГО СОЮЗА | Territory of the Cocos (Keeling) Islands Группа из 27 мелких коралловых островов, расположенных в Индийском океане. Является Внешней территорией Австралийского Союза |
| | ПЕРИОД СУЩЕСТВОВАНИЯ: | 1857 – 1955 гг. | СТОЛИЦА: УЭСТ-АЙЛЕНД |
| | ТЕРРИТОРИЯ И НАСЕЛЕНИЕ | 14 км ² / 550 чел. | ДЕНЕЖНАЯ ЕДИНИЦА: 1 австр. доллар =100 центам |
| | ФЛАГ И ГЕРБ: |  |  |
| | ОБРАЗЦЫ МАРОК: |  | ГОД ЭМИССИИ: 1969,1969,1979 МАРКИ ИЗД. В 1966-2023ГГ. |
| 001.13 | ПРЕЖНЕЕ НАЗВАНИЕ СТРАНЫ: ПО-РУССКИ/ НА ЯЗЫКЕ СТРАНЫ: | АВСТРАЛИЙСКАЯ АНТАРКТИЧЕСКАЯ ТЕРРИТОРИЯ - СЕКТОР В АНТАРКТИКЕ, НА КОТОРЫЙ ПРЕТЕНДУЕТ АВСТРАЛИЯ, СЧИТАЯ ЕЕ ВНЕШНЕЙ ТЕРРИТОРИЕЙ | Australian Antarctic Territory |
| | ПЕРИОД СУЩЕСТВОВАНИЯ: | С 1933 г. | СТОЛИЦА: МИРНЫЙ |
| | ТЕРРИТОРИЯ И НАСЕЛЕНИЕ | 5 896 500 км ² / 1000 чел. | ДЕНЕЖНАЯ ЕДИНИЦА: 1 австр. доллар =100 центам |
| | ФЛАГ И ГЕРБ: |  | |
| | ОБРАЗЦЫ МАРОК: |  | ГОД ЭМИССИИ: 1950, 1983 МАРКИ ИЗД. В 1957 – 2023ГГ. |






| | | | | |
|-----|---|---|---|---|
| 002 | <p>НАЗВАНИЕ СТРАНЫ: ПО-РУССКИ/ПО-АНГЛИЙСКИ /НА ЯЗЫКЕ СТРАНЫ:</p> | <p>РЕСПУБЛИКА ОСТРОВА ТУВАЛУ, ВОЗГЛАВЛЯЕТСЯ БРИТАНСКОЙ КОРОЛЕВОЙ ОСТРОВА ТУВАЛУ – БРИТ. КОЛОНИЯ В 1975-1978ГГ. В 1916-1974ГГ. - ОСТРОВА ГИЛЬБЕРТА И ЭЛЛИС - БРИТ.КОЛОНИЯ; В 1892-1916ГГ. - БРИТ. ПРОТЕКТОРАТ (СМ.004.01)</p> | <p>Tuvalu Расположено на 5 атоллах и 4 островах архипелага Тувалу (бывш.острова Эллис) в Полинезии В 1984-1987ГГ. ИЗД. СУВЕНИРНЫЕ МАРКИ ОТДЕЛЬНЫХ ОСТРОВОВ ТУВАЛУ: ФУНАФУТИ, НАНУМАГА, НУНУМЕА, ВАЙТУПУ, НИУТАО, НУИ, НУКУЛАЕЛАУ, НУКУФЕТАУ</p> | <p>тувалу - Tuvalu</p> |
| | <p>ПРОВОЗГЛАШЕНА:</p> | <p>1 ОКТЯБРЯ 1978 Г. НЕЗАВИСИМОСТЬ ОТ ВЕЛИКОБРИТАНИИ</p> | <p>СТОЛИЦА:</p> | <p>ФУНАФУТИ.</p> |
| | <p>ПРИНЯТА В ЧЛЕНЫ ООН:</p> | <p>5 СЕНТЯБРЯ 2000 Г.</p> | <p>ДЕНЕЖНАЯ ЕДИНИЦА:</p> | <p>1 фунт стерлингов = 20 шиллингам</p> |
| | <p>МАРКИ ИЗДАЮТСЯ С: ФЛАГ И ГЕРБ:</p> |  | | |
| | <p>ТЕР./НАС./ЯЗЫК/ОСН.НАР-ТИ/РЕЛИГИЯ:</p> | <p>26 км² / 11 206 чел. /тувалу, английский</p> | <p>ТУВАЛУ</p> | <p>ПРОТЕСТАНТСТВО</p> |
| | <p>ОБРАЗЦЫ МАРОК:</p> |  | | <p>ГОД ЭМИССИИ: 1980, 1979</p> <p>МАРКИ ИЗД. В 1976 - 2023ГГ.</p> |
| | <p>ОБРАЗЦЫ МАРОК БРИТАНСКОЙ КОЛОНИИ ТУВАЛУ:</p> |  | | <p>ГОД ЭМИССИИ: 1976, 1977</p> <p>МАРКИ ИЗД. В 1976- 78ГГ.</p> |
| | <p>ОБРАЗЦЫ МАРОК ОСТРОВОВ ФУНАФУТИ, НАНУМАГА, НУКУФЕТАУ, НИУТАО, НУИ, НУКУЛАЕЛАИ, ВАЙТУПУ</p> |  | | <p>ГОД ВЫПУСКА: 1985, 1986, 1985, 1984, 1984, 1984, 1985</p> <p>МАРКИ ФУНАФУТИ ИЗД. В 1984-1987ГГ., НАНУМАГА, НУКУФЕТАУ, НАНУМЕА, НИУТАО, НУИ, НУКУЛАЕЛАИ, ВАЙТУПУ – В 1984-1986ГГ.</p> |










| | | | |
|--|--|--------|-----------|
| | | | |
| | | НИУТАО | НУКУЛАЛЕА |

| | | | | |
|-----|---|--|--|---|
| 003 | <p>НАЗВАНИЕ СТРАНЫ: ПО-РУССКИ/ПО-АНГЛИЙСКИ /НА ЯЗЫКЕ СТРАНЫ:</p> | <p>ОСТРОВ ПИТКЕРН – ЗАМОРСКАЯ ТЕРРИТОРИЯ ВЕЛИКОБРИТАНИИ С 1986 Г. ОСТРОВ ПИТКЕРН – БРИТАНСКАЯ КОЛОНИЯ</p> | <p>Pitcairn Islands – единственная заморская территория Великобритании в Тихом океане. Включает в себя пять островов, один из которых обитаем. Расположен в южной части Тихого океана.</p> | |
| | <p>ПРОВОЗГЛАШЕНА:</p> | <p>С 1986 Г. – БРИТАНСКАЯ ЗАМОРСКАЯ ТЕРРИТОРИЯ 1832 -1986 ГГ. – БРИТАНСКАЯ КОЛОНИЯ</p> | <p>СТОЛИЦА:</p> | <p>АДАМСТАУН</p> |
| | <p>ПРИНЯТА В ЧЛЕНЫ ООН:</p> | <p>НЕТ</p> | <p>ДЕНЕЖНАЯ ЕДИНИЦА: с 1986 1832-1986</p> | <p>1 новозеландский доллар= 100 центам 1 фунт стерлингов = 20 шиллингам</p> |
| | <p>ФЛАГ И ГЕРБ:</p> | | | |
| | <p>ТЕР./НАС./ЯЗЫК/ОСН.НАР-ТИ/РЕЛИГИЯ:</p> | <p>47 км² / самая малонаселённая территория в мире, с населением 56 чел./английский В 1962 г. – было 128 чел.</p> | <p>МЕТИСЫ</p> | |
| | <p>ОБРАЗЦЫ МАРОК ЗАМОРСКОЙ ТЕРРИТОРИИ:</p> | | | <p>ГОД ЭМИССИИ: 1986, 1986 МАРКИ ИЗД. В 1940-2023ГГ.</p> |
| | <p>ОБРАЗЦЫ МАРОК КОЛОНИИ:</p> | | | <p>ГОД ЭМИССИИ: 1940, 1957 МАРКИ ИЗД. В 1940-1985ГГ.</p> |

| | | | |
|--------|--|---|--|
| 004 | НАЗВАНИЕ СТРАНЫ: ПО-РУССКИ/ПО-АНГЛИЙСКИ /НА ЯЗЫКЕ СТРАНЫ И КОММЕНТАРИИ: | РЕСПУБЛИКА КИРИБАТИ В 1892-1979ГГ. – ОСТРОВА ВХОДИЛИ В БРИТ.КОЛОНИЮ ГИЛЬБЕРТА И ЭЛЛИС В 1976-1979ГГ. – ОСТРОВА ГИЛЬБЕРТА ОТДЕЛИЛИСЬ ОТ БРИТАНСКОЙ КОЛОНИИ ГИЛЬБЕРТА И ЭЛЛИС | Republic of Kiribati Тихоокеанское государство, расположенное в Микронезии и Полинезии (3°17' с. ш. и 2°38' ю.ш.). Входят 33 маленьких атолла, двадцать из которых необитаемы. Из них 16 островов и атоллов в архипелаге Гилберта (англ. Gilbert Islands), остров Банаба (Оушен). |
| | ПРОВОЗГЛАШЕНА: | 12 ИЮЛЯ 1979 Г.- НЕЗАВИСИМОСТЬ ОТ ВЕЛИКОБРИТАНИИ | СТОЛИЦА: ЮЖНАЯ ТАРАВА |
| | ПРИНЯТА В ЧЛЕНЫ ООН: | 14 СЕНТЯБРЯ 1999 Г. | ДЕНЕЖНАЯ ЕДИНИЦА: 1 фунт стерлингов = 20 шиллингам |
| | ФЛАГ И ГЕРБ: |  |  |
| | ТЕР./НАС./ЯЗЫК/ОСН.НАР-ТИ/РЕЛИГИЯ: | 812,34 км². /103 058 чел./ кирибати | КИРИНАТИ, БАНАБА КАТОЛИЧЕСТВО |
| | ОБРАЗЦЫ МАРОК: |   | ГОД ЭМИССИИ:1979, 1980 МАРКИ ИЗД. В 1975-2023ГГ. |
| | ОБРАЗЦЫ МАРОК ОСТРОВОВ ГИЛЬБЕРТА: |   | ГОД ЭМИССИИ: 1979, 1979 МАРКИ ИЗД. В 1976-1979ГГ. |
| 004.01 | ПРЕЖНЕЕ НАЗВАНИЕ СТРАНЫ: ПО-РУССКИ/НА ЯЗЫКЕ СТРАНЫ И КОММЕНТАРИИ: | ОСТРОВА ЭЛЛИС – БРИТАНСКИЙ ПРОТЕКТОРАТ ДО 1916Г. ОСТРОВА ГИЛЬБЕРТА И ЭЛЛИС - БРИТАНСКАЯ КОЛОНИЯ В 1915-1975ГГ. ОСТРОВА ЭЛЛИС – БРИТАНСКАЯ КОЛОНИЯ (ОТДЕЛИЛАСЬ В 1975Г.) ОСТРОВА ГИЛЬБЕРТА – БРИТ. КОЛОНИЯ В 1976-1979ГГ. – ВОШЛИ В СОСТАВ РЕСП. КИРИБАТИ (СМ.004.01) | Острова Гилберта (англ. Gilbert Islands) — группа островов в западной части Тихого океана, в Микронезии (3°17' с. ш. и 2°38' ю.ш.). Входили в состав английской колонии Острова Гилберта и Эллис. В настоящее время относятся к государству Кирибати. Включают 16 коралловых атоллов. |
| | ПЕРИОД СУЩЕСТВОВАНИЯ: | 1892 – 1916 - 1975 ГГ. | СТОЛИЦА: ФУНАФУТИ |
| | ТЕРРИТОРИЯ И НАСЕЛЕНИЕ | 0,9 тыс.кв.км / 48 тыс.чел. | ДЕНЕЖНАЯ ЕДИНИЦА: 1 фунт стерлингов = 20 шиллингам |
| | ФЛАГ И ГЕРБ: |  | |
| | ОБРАЗЦЫ МАРОК: |   | ГОД ЭМИССИИ: 1956, 1938 МАРКИ ИЗД. В 1911-1975ГГ. |





А В С Т Р А Л И Я И О К Е А Н И Я







| | | | | |
|--------|--|---|---|--|
| 005 | НАЗВАНИЕ СТРАНЫ: ПО-РУССКИ/ПО-АНГЛИЙСКИ /НА ЯЗЫКЕ СТРАНЫ: | РЕСПУБЛИКА НАУРУ | REPUBLIC OF NAURU Находится на одноименном коралловом острове в западной части Тихого океана в 42 км к югу от экватора. Является самой маленькой независимой республикой на Земле, самым маленьким островным государством. | наур. Ripublik Naoero |
| | ПРОВОЗГЛАШЕНА: | 31 ЯНВАРЯ 1968 Г. – НЕЗАВИСИМОСТЬ ОТ ВЕЛИКОБРИТАНИИ | СТОЛИЦА: | ЯРЕН |
| | ПРИНЯТА В ЧЛЕНЫ ООН: | 14 СЕНТЯБРЯ 1999 Г. | ДЕНЕЖНАЯ ЕДИНИЦА: | 1 австралийский доллар = 100 центам |
| | МАРКИ ИЗДАЮТСЯ С: | 1968 Г. | | |
| | ФЛАГ И ГЕРБ: |  |  | |
| | ТЕР./НАС./ЯЗЫК/ОСН.НАР-ТИ/РЕЛИГИЯ: | 21,3 км ² / 10 979 чел./науруанский, английский | НАУРУАНЦЫ | ПРОТЕСТАНТСТВО |
| | ОБРАЗЦЫ МАРОК: |  | | ГОД ЭМИССИИ: 1968, 1978, 1983 МАРКИ ИЗД. В 1968-2023ГГ. |
| 005.01 | ПРЕЖНЕЕ НАЗВАНИЕ СТРАНЫ: ПО-РУССКИ: | В 1947-68ГГ. - АВСТРАЛИЙСКИЙ МАНДАТ ЛИГИ НАЦИЙ, С 1947Г. - ООН - СОВМЕСТНО С ВЕЛИКОБРИТАНИЕЙ И НОВ.ЗЕЛАНДИЕЙ В 1906-1924ГГ. - БРИТАНСКОЕ УПРАВЛЕНИЕ (С 1923Г.), С 1888-1906ГГ. - ПОД ПРОТЕКТОРАТОМ ГЕРМАНИИ В СОСТАВЕ МАРШАЛОВЫХ ОСТРОВОВ И УПР. ДЖАЛУИТСКОЙ КОМПАНИЕЙ | | |
| | ПЕРИОД СУЩЕСТВОВАНИЯ: | 1924 – 1967 ГГ. | СТОЛИЦА: | ЯРЕН |
| | ТЕРРИТОРИЯ И НАСЕЛЕНИЕ | 21,3 км ² / 4,8 тыс.чел. | ДЕНЕЖНАЯ ЕДИНИЦА: | 1 австралийский фунт стерлингов =20 шиллингам |
| | ФЛАГ И ГЕРБ: |  | | |
| | ОБРАЗЦЫ МАРОК: |  | | ГОД ЭМИССИИ: 1965, 1978, 1916, 1916 МАРКИ ИЗД. В 1916 - 1967ГГ. |
| | | АВСТРАЛИЙСКИЙ МАНДАТ | БРИТАНСКОЕ УПРАВЛЕНИЕ | |

| | | | | | |
|-----|--|---|--|--|---|
| 006 | НАЗВАНИЕ СТРАНЫ: ПО-РУССКИ/ПО-АНГЛИЙСКИ /НА ЯЗЫКЕ СТРАНЫ: | ОСТРОВ НОВАЯ КАЛЕДОНИЯ С 1998Г. - ЗАМОРСКОЕ АДМИНИСТРАТИВНО-ТЕРРИТОРИАЛЬНОЕ ОБРАЗОВАНИЕ ФРАНЦИИ В 1851-1998ГГ. НОВАЯ КАЛЕДОНИЯ – ФРАНЦУЗСКАЯ КОЛОНИЯ | | Nouvelle-Calédonie Расположено в юго-западной части Тихого океана, в Меланезии | |
| | ПРОВОЗГЛАШЕНА: | 5 МАЯ 1998 Г. – ЗАМОРСКИМ ОСОБЫМ АДМ.-ТЕР. ОБРАЗОВАНИЕМ | | СТОЛИЦА: | НУМЕА |
| | ПРИНЯТА В ЧЛЕНЫ ООН: | НЕТ | | ДЕНЕЖНАЯ ЕДИНИЦА: | 1 французский тихоокеанский франк = 100 сантимам 1 франк КФА (CFA) =100 сантимам |
| | ФЛАГ И ГЕРБ: |  | |  | |
| | ТЕР./НАС./ЯЗЫК/ОСН.НАР-ТИ/РЕЛИГИЯ: | 18 575 км² / 245 580 чел./французский | | | |
| | ОБРАЗЦЫ МАРОК ЗАМОРСКОГО ОСОБОГО ТЕРРИТОРИАЛЬНОГО ОБРАЗОВАНИЯ: |  |  | ГОД ЭМИССИИ:2008, 2006 МАРКИ ИЗД. В 1860 – 2023ГГ. | |
| | ПРЕЖНЕЕ НАЗВАНИЕ СТРАНЫ: ПО-РУССКИ: | НОВАЯ КАЛЕДОНИЯ – ФРАНЦУЗСКАЯ КОЛОНИЯ - В 1851-1998ГГ. | В 1946-1997ГГ. – ЗАМОРСКАЯ ТЕРРИТОРИЯ ФРАНЦИИ (ЗАВИСИМАЯ) | В 1941 Г. НА ОСТРОВЕ ОБРАЗОВАЛОСЬ ДВИЖЕНИЕ «СВОБОДНАЯ ФРАНЦИЯ» В ПОДДЕРЖКУ ГЕН. ДЕ ГОЛЯ. | |
| | ОБРАЗЦЫ МАРОК ЗАМОРСКОЙ ТЕРРИТОРИИ И КОЛОНИИ: |  |  | ГОД ЭМИССИИ: 1975, 1977, 1928, 1905, 1941 МАРКИ ИЗД. В 1860-1998ГГ. | |
| | |  |  |  | |









| | | | | |
|--------|--|--|--|---|
| 007 | НАЗВАНИЕ СТРАНЫ: ПО-РУССКИ/ПО-АНГЛИЙСКИ /НА ЯЗЫКЕ СТРАНЫ: | РЕСПУБЛИКА МАРШАЛОВЫ ОСТРОВА - АССЦИИРОВАННОЕ С США В 1984-1986ГГ. АВТОНОМИЯ В 1979-1984ГГ. | Republic of the Marshall Island Тихоокеанское государство в Микронезии. Первые собственные марки после получения независимости 02.05.1984 года | марш. Aolepān Aorōkin M̧ajeļ |
| | ПРОВОЗГЛАШЕНА: | 21 ОКТЯБРЯ 1986 Г. – НЕЗАВИСИМОСТЬ ОТ США | СТОЛИЦА: | МАДЖУРО |
| | ПРИНЯТА В ЧЛЕНЫ ООН: | В 1990 ГОДУ НЕЗАВИСИМОСТЬ МАРШАЛОВЫХ ОСТРОВОВ ПРИЗНАЛА ООН, НО США ПРОДЛИЛИ ДОГОВОР ОБ АССОЦИИЦИИ | ДЕНЕЖНАЯ ЕДИНИЦА: | 1 доллар США=100 центам |
| | ФЛАГ И ГЕРБ: |  |  | |
| | ТЕР./НАС./ЯЗЫК/ОСН.НАР-ТИ/РЕЛИГИЯ: | 181,3 км² /53 158 чел./маршалльский, английский | МАРШАЛЬЦЫ | ПРОТЕСТАНТСТВО, ПОСЛЕДОВАТЕЛИ АССАМБЛЕИ БОЖЬЕЙ |
| | ОБРАЗЦЫ МАРОК РЕСПУБЛИКИ: |  | | ГОД ЭМИССИИ: 1990, 2011 МАРКИ ИЗД. В 1984 – 2023ГГ. |
| | ОБРАЗЦЫ МАРОК АССОЦИИРОВАННЫХ С США ОСТРОВОВ: |  | | ГОД ЭМИССИИ: 1984, 1995 МАРКИ ИЗД. В 1984-1986ГГ. В 1991-1995ГГ. К ГОДОВЩИНЕ ВТОРОЙ МИРОВОЙ ВОЙНЫ БЫЛА ВЫПУЩЕНА СЕРИЯ МАРОК ОБ УЧАСТИИ В НЕЙ США И СОЮЗНИКОВ |
| 007.01 | ПРЕЖНЕЕ НАЗВАНИЕ СТРАНЫ: ПО-РУССКИ/НА ЯЗЫКЕ СТРАНЫ: | МАРШАЛОВЫ ОСТРОВА – ОККУПАЦИЯ ЯПОНИЕЙ В 1914 Г.; МАРШАЛОВЫ ОСТРОВА – ОККУПАЦИЯ БРИТАНИЕЙ – В 1914-1915ГГ. МАНДАТ ЛИГИ НАЦИЙ ЯПОНИИ В 1920-1945 ГГ. МАРШАЛОВЫ ОСТРОВА - МАНДАТ ЛИГИ НАЦИЙ США В 1945Г., АВТОНОМИЯ В 1979 – 1986Г. Г. | На атолле Кваджалейн появилась стратегическая военная база США, откуда осуществлялся контроль за испытаниями ядерного оружия на атоллах Бикини и Эниветок, которые проводились с 1946 по 1958 годы С 1945 в обращении были марки США. | |
| | ПЕРИОД СУЩЕСТВОВАНИЯ: | 1914 – 1986 ГГ. | СТОЛИЦА: | МАДЖУРО |
| | ТЕРРИТОРИЯ И НАСЕЛЕНИЕ | 181,3 км² /53 158 чел | ДЕНЕЖНАЯ ЕДИНИЦА: | 1 доллар США=100 центам |
| | ФЛАГ И ГЕРБ: |  |  | |
| | ОБРАЗЦЫ МАРОК ЯПОНСКОЙ ОККУПАЦИИ: |  | | ГОД ЭМИССИИ: 1914, 1914 МАРКИ ИЗД. В 1914-1915ГГ. |
| | | ЯПОН.ОККУПАЦИЯ | БРИТ.ОККУПАЦИЯ | |

| | | | | |
|--------|---|--|--|--|
| 007.02 | ПРЕЖНЕЕ НАЗВАНИЕ СТРАНЫ: ПО-РУССКИ/ КОММЕНТАРИИ: | МАРШАЛОВЫ ОСТРОВА – ГЕРМАНСКИЙ ПРОТЕКТОРАТ | В 1889 начала работать герм. колониальная почта, а с 1889 исполыз. <i>марки Германии</i> . Вып. собственных марок начался с 1897 — надпечатки (нем.) назв. колонии на марках Германии. В 1901 в обращение поступили <i>марки колониального типа</i> . В 1897- провизорий о Джалиата на Герм.Маршаловых о-вах | |
| | ПЕРИОД СУЩЕСТВОВАНИЯ: | 1885 – 1914 ГГ. | СТОЛИЦА: | МАДЖУРО |
| | ТЕРРИТОРИЯ И НАСЕЛЕНИЕ | 181,3 км ² /53 158 чел | ДЕНЕЖНАЯ ЕДИНИЦА: | 1 немецкая марка = 100 пфенингам |
| | ФЛАГ И ГЕРБ: |  | | |
| | ОБРАЗЦЫ МАРОК: |  | | ГОД ЭМИССИИ:1899,1901, 1897 МАРКИ ИЗД. В 1897-1916ГГ. |
| | | ГЕРМАНСКИЕ МАРШАЛОВЫ ОСТРОВА | ДЖУЛИАТА-1897Г. | |

| | | | | |
|-----|--|--|--|--|
| 008 | НАЗВАНИЕ СТРАНЫ: ПО-РУССКИ/ПО-АНГЛ./ НА ЯЗЫКЕ СТРАНЫ: | РЕСПУБЛИКА ПАЛАУ – АССОЦИИРОВАНА С США О-ВА ПАЛАУ - ОПЕКА США В СОСТАВЕ МИКРОНЕЗИИ - В 1947-1994ГГ. | REPUBLICA PALAU Островное государство в Филиппинском море Тихого океана, расположено в 800 км к востоку от Филиппин, в зап. части Каролинских о-вов | Beluu er a Belau |
| | ПРОВОЗГЛАШЕНА: | 1 ОКТЯБРЯ 1994 Г. НЕЗАВИСИМОСТЬ ОТ США | СТОЛИЦА: | НГЕРУЛМУД |
| | ПРИНЯТА В ЧЛЕНЫ ООН: | 15 ДЕКАБРЯ 1994 Г. | ДЕНЕЖНАЯ ЕДИНИЦА: | 1 доллар США=100 центам |
| | ФЛАГ И ГЕРБ: |   | | |
| | ТЕРРИТОРИЯ И НАСЕЛЕНИЕ /язык/ ОСН.НАРОДНОСТИ / РЕЛИГИЯ: | 458 км ² / 21 000 чел./английский, папуасский | ПАЛАУ, ФИЛИППИНЦЫ | КАТОЛИЧЕСТВО, ПРОТЕСТАНТСТВО |
| | МАРКИ ИЗДАЮТСЯ С: | 1983 Г. | | |
| | ОБРАЗЦЫ МАРОК РЕСПУБЛИКИ ПАЛАУ, АССОЦИИРОВАННОЙ С США: |  | | ГОД ЭМИССИИ: 1994, 1995 МАРКИ ИЗД В 1994 -2023ГГ. |
| | ОБРАЗЦЫ МАРОК ПОДОПЕЧНОЙ ТЕРРИТОРИИ США ОСТРОВА ПАЛАУ: |  | | ГОД ЭМИССИИ: 1985, 1987 МАРКИ ИЗД В 1983 -1994ГГ. |

| | | | | |
|--------|---|--|--|--|
| 009 | НАЗВАНИЕ СТРАНЫ: ПО-РУССКИ/ПО-АНГЛИЙСКИ /НА ЯЗЫКЕ СТРАНЫ: | КОРОЛЕВСТВО НОВАЯ ЗЕЛАНДИЯ В 26 СЕНТЯБРЯ 1907 – 25 НОЯБРЯ 1947 ГГ. В СОСТАВ КОРОЛЕВСТВА ВХОДЯТ ТАКЖЕ ОСТРОВА КУКА, ТОКЕЛАУ, НИУЭ И АНТАРКТИЧЕСКАЯ ТЕРРИТОРИЯ РОССА | New Zealand Расположено в юго-западной части Тихого океана, в Полинезии, расположенное на двух крупных островах (Южной и Северной) и на большом количестве (около 700) прилегающих мелких островов. Королевство – одно из 16 королевств Британского Содружества, но в отличие от других королевство Новая Зеландия не является государством и не имеет международного признания. Название «королевство» имеет концептуальный и символический характер. | маори Aotearoa |
| | ПРОВОЗГЛАШЕНА: | 13 ДЕКАБРЯ 1986 Г. – НАЗАВИСИМОСТЬ ОТ ВЕЛИКОБРИТАНИИ | СТОЛИЦА: | ВЕЛЛИНГТОН |
| | ПРИНЯТА В ЧЛЕНЫ ООН: | 24 ОКТЯБРЯ 1945 Г. | ДЕНЕЖНАЯ ЕДИНИЦА: | 1 новозеландский доллар = 100 центам |
| | ФЛАГ И ГЕРБ: |  |  | |
| | ТЕР./НАС./ЯЗЫК/ОСН.НАР-ТИ/РЕЛИГИЯ: | 268 680 км ² / 4 596 700 чел./английский, маори, новозеландский жестовый язык | МАОРИ. ПОТОМКИ ЕВРОПЕЙЦЕВ | ПРОТЕСТАНТСТВО, АНГЛИКАНСТВО |
| | ОБРАЗЦЫ МАРОК: |  | | ГОД ЭМИССИИ: 1999, 2003, 2006 МАРКИ ИЗД. В 1986-2023ГГ. |
| 009.01 | ПРЕЖНЕЕ НАЗВАНИЕ СТРАНЫ: ПО-РУССКИ: | НОВАЯ ЗЕЛАНДИЯ – ДОМИНИОН БРИТАНСКОЙ ИМПЕРИИ | | |
| | ПЕРИОД СУЩЕСТВОВАНИЯ: | 1907- 1947 - 1986 ГГ. | СТОЛИЦА: | ВЕЛЛИНГТОН |
| | ТЕРРИТОРИЯ И НАСЕЛЕНИЕ | 268 680 км ² / 4 596 700 чел. | ДЕНЕЖНАЯ ЕДИНИЦА: | 1 новозеландский фунт стерлингов = 20шиллингам |
| | ФЛАГ И ГЕРБ: |  |  | |
| | ОБРАЗЦЫ МАРОК: |  | | ГОД ЭМИССИИ:1946, 1977 МАРКИ ИЗД. В 1947-1986ГГ. |
| 009.02 | ПРЕЖНЕЕ НАЗВАНИЕ СТРАНЫ: ПО-РУССКИ: | НОВАЯ ЗЕЛАНДИЯ – ПОДОПЕЧНАЯ ТЕРРИТОРИЯ ВЕЛИКОБРИТАНИИ НОВАЯ ЗЕЛАНДИЯ – БРИТАНСКАЯ КОЛОНИЯ | | |
| | ПЕРИОД СУЩЕСТВОВАНИЯ: | 1856 -1907 гг. 1788 – 1856 гг. | СТОЛИЦА: | ВЕЛЛИНГТОН |
| | ТЕРРИТОРИЯ И НАСЕЛЕНИЕ | 268 680 км ² / 4 596 700 чел. | ДЕНЕЖНАЯ ЕДИНИЦА: | 1 новозеландский доллар = 100 центам |

А В С Т Р А Л И Я И О К Е А Н И Я

| | | | | |
|--------|--|---|---|--|
| | ФЛАГ И ГЕРБ: |  |  | |
| | МАРКИ ИЗДАЮТСЯ С: | 1855 г. | | |
| | ОБРАЗЦЫ МАРОК: |  | | ГОД ЭМИССИИ: 1899, 1906, 1858, 1864, 1862 МАРКИ ИЗД. В 1855 - 1907 ГГ. |
| 009.03 | ПРЕЖНЕЕ НАЗВАНИЕ СТРАНЫ: ПО-РУССКИ/НА ЯЗЫКЕ СТРАНЫ: | НОВОЗЕЛАНДСКАЯ АНТАРКТИЧЕСКАЯ ТЕРРИТОРИЯ РОССА - СЕКТОР АНТАРКТИКИ, НА КОТОРЫЙ ПРЕТЕНДУЕТ НОВАЯ ЗЕЛАНДИЯ, ЯВЛЯЕТСЯ ЧАСТЬЮ КОРОЛЕВСТВА НОВОЙ ЗЕЛАНДИИ. | Ross Dependency Включает в себя все территории, лежащие южнее 60° ю.ш. и между 160° в.д. и 150°з.д. Земля Виктория в 1911 г. «Victoria land» и в 1908 г. - Земля Эдуарда VII - «King Edward VII Land» | |
| | ПЕРИОД СУЩЕСТВОВАНИЯ: | 1841 – 1923 ГГ. - ВЛАДЕНИЕ ВЕЛИКОБРИТАНИИ С 1923 Г. – НЕПРИЗНАННОЕ ООН ВЛАДЕНИЕ НОВОЙ ЗЕЛАНДИИ | СТОЛИЦА: | СКОТТ |
| | ТЕРРИТОРИЯ И НАСЕЛЕНИЕ | 450 000 км² / 159—1370 чел. | ДЕНЕЖНАЯ ЕДИНИЦА: | 1 новозеландский доллар = 100 центам |
| | ФЛАГ И ГЕРБ: |  | | |
| | МАРКИ ИЗДАЮТСЯ С: | 1957 г. | | |
| | ОБРАЗЦЫ МАРОК: |  | | ГОД ЭМИССИИ: 1979, 1990, 1911 МАРКИ ИЗД. В 1957-2023 ГГ. |
| 010 | НАЗВАНИЕ СТРАНЫ: ПО-РУССКИ/ПО-АНГЛИЙСКИ /НА ЯЗЫКЕ СТРАНЫ: | ОСТРОВА КУКА – САМОУПРАВЛЯЕМОЕ ГОСУДАРСТВО В АССОЦИИИ В НОВОЙ ЗЕЛАНДИИ ОСТРОВА КУКА – ПРОТЕКТОРАТ НОВОЙ ЗЕЛАНДИИ В 1901-1965 ГГ. ФЕДЕРАЦИЯ ОСТРОВОВ КУКА – БРИТАНСКИЙ ПРОТЕКТОРАТ В 1888 - 1901 ГГ. | Cook Islands В южной части Тихого океана в Полинезии. Входят 15 островов, 3 из которых необитаемы; 7 островов в Северной группе и 8 – в Южной. | маори Kūki 'Āirani |
| | ПРОВОЗГЛАШЕНА: | 4 АВГУСТА 1965 Г. – СВОБОДНАЯ АССОЦИИИ С НОВОЙ ЗЕЛАНДИЕЙ | СТОЛИЦА: | АВАРУА |
| | ПРИНЯТА В ЧЛЕНЫ ООН: | НЕТ | ДЕНЕЖНАЯ ЕДИНИЦА: с 1965 | 1 новозеландский Доллар =100 центам 1 новозел. фунт стер. =20шил. |
| | ФЛАГ И ГЕРБ: |  |  | |
| | ТЕР./НАС./ЯЗЫК/ОСН.НАР-ТИ/РЕЛИГИЯ: | 236,7 км² / 14 974 чел./маори, английский | МАОРИЙЦЫ | ПРОТЕСТАНТСТВО, КАТОЛИЧЕСТВО |
| | ОБРАЗЦЫ МАРОК НОВОЗЕЛАНДСКОГО ПРОТЕКТОРАТА И АССОЦИИРОВАННОГО ГОСУДАРСТВА С НОВОЙ ЗЕЛАНДИЕЙ: |  | | ГОД ЭМИССИИ: 1975, 1979, 1949, 1949 МАРКИ ПРОТЕКТ. ИЗД. В 1902-2023 ГГ. |




А В С Т Р А Л И Я И О К Е А Н И Я


| | | | | |
|--------|---|---|--|--|
| | |  | | |
| | ОБРАЗЦЫ МАРОК БРИТАНСКОГО ПРОТЕКТОРАТА ФЕДЕРАЦИЯ ОСТРОВОВ КУКА: |  | | ГОД ЭМИССИИ: 1898, 1909, 1893 МАРКИ ФЕДЕРАЦИИ ОСТРОВОВ КУКА ИЗД. В 1892-1901ГГ. |
| 010.01 | ПРЕЖНЕЕ НАЗВАНИЕ СТРАНЫ: ПО-РУССКИ/КОММЕНТАРИИ: | ОСТРОВА АИТУТАКИ, РАРОТОНГА – БРИТАНСКИЕ ПРОТЕКТОРАТЫ В 1888-1902 ГГ. - ПРОТЕКТОРАТЫ НОВОЙ ЗЕЛАНДИИ В 1902-1929ГГ. | Aitutaki и Rarotonga и Penrhyn islands - острова входят в архипелаг островов Кука в Тихом океане [Aitutaki] Из группы о-вов Кука. С 1888 протекторат Великобритании. С 1901 — под управлением Новой Зеландии. До 1903 и в 1932—72 на о-ве исполз. марки о-вов Кука. Первые марки — надпечатки на марках <i>Новой Зеландии</i> назв. о-ва и номинала прописью на яз. маори — вып. в июне 1903г. Марки оригинальных рис. поступали в обращение в 1920—27гг. В 1972г. возобновился вып. собственных марок, сначала в виде надпечаток на марках о-вов Кука, а затем и оригинальных рисунков. [Rarotonga] — Из группы о-вов Кука. С 1888г. — под брит, контролем, с 1901г. — под управлением Новой Зеландии. В 1919—32гг. вып. собственные марки. Первая серия — надпечатка назв. о-ва и номинала прописью на яз. маори. В 1920 изд. марки с оригинальными рис. В 1921 — 32гг. исполз. фискальные марки <i>Новой Зеландии</i> с надпечаткой (англ.) «Раротонга». До 1919г. и после 1932г. на о-ве в обращении марки о-вов Кука. | |
| | ПЕРИОД СУЩЕСТВОВАНИЯ: | 1903-1927 гг. 1919-1931гг. | СТОЛИЦА: | НЕТ |
| | ТЕРРИТОРИЯ И НАСЕЛЕНИЕ | 18,05 кв.км, 67,19 кв.км/10572 чел. | ДЕНЕЖНАЯ ЕДИНИЦА: | 1 новозеландский доллар= 100 центам |
| | МАРКИ ИЗДАЮТСЯ С: | 1903 Г. | | |
| | ОБРАЗЦЫ МАРОК: |  | | ГОД ЭМИССИИ: 1981,1981, 1908, 1904, 1906 МАРКИ АИТУТАКИ ИЗД. В 1920-27, 1973-78ГГ. МАРКИ РАРОТОНГА ИЗД. В 1919-1932ГГ. |
| 010.02 | ПРЕЖНЕЕ НАЗВАНИЕ СТРАНЫ: ПО-РУССКИ/КОММЕНТАРИИ: | ОСТРОВ ПЕНРИН (МАПИХИКИ) – БРИТАНСКИЙ ПРОТЕКТОРАТ В 1888-1902Г., НОВОЙ ЗЕЛАНДИИ В 1902-1919 ГГ. И 1920-1927ГГ. И 1902-1929ГГ. ПЕНРИН СЕВЕРНЫЕ ОСТРОВА, 1973 (НАДПЕЧАТКА) И С 1974Г. – НАДПИСЬ «PENRHEN NORTHEN СООК” | [Penrhyn], атолл Тонгарева — В составе о-вов Кука. Бывший брит, протекторат, с 1901г. — под управлением Новой Зеландии. Первые марки вып. в 1902г. — надпечатка назв. о-ва на англ. яз. и номиналов на местном яз. на марках <i>Новой Зеландии</i> . Вып. продолжался до 1929г. С 1973г. начался вып. марок и блоков, намного превышающий потребности местной почты. В 1973 изд. служебные марки. До 1902г. и в 1932—73гг. исп. марки о-вов Кука. С 8 ноября 1942 года по 20 сентября 1946 года на острове находилось около 1000 американских солдат. Здесь они построили взлетно-посадочную полосу длиной около 3 км на случай военных действий в этой части Тихого океана. Аэродром используется в мирных целях до сих пор. | |
| | ПЕРИОД СУЩЕСТВОВАНИЯ: | 1901 – 1973ГГ. | СТОЛИЦА: | НЕТ |

А В С Т Р А Л И Я И О К Е А Н И Я

| | | | | |
|--|------------------------|-----------|-------------------|--|
| | ТЕРРИТОРИЯ И НАСЕЛЕНИЕ | 9,8 кв.км | ДЕНЕЖНАЯ ЕДИНИЦА: | 1 новозеландский доллар=100 центам |
| | ОБРАЗЦЫ МАРОК: | | | ГОД ЭМИССИИ: 1917, 1983, 1975 МАРКИ ИЗД. В 1902-2023ГГ. |

| | | | | |
|-----|---|--|--|--|
| 011 | НАЗВАНИЕ СТРАНЫ: ПО-РУССКИ/ПО-АНГЛИЙСКИ /НА ЯЗЫКЕ СТРАНЫ: | ОСТРОВ НИУЭ – СВОБОДНАЯ АССОЦИАЦИЯ С НОВОЙ ЗЕЛАНДИЕЙ – САМОУПРАВЛЯЕМОЕ ГОСУДАРСТВО В 1901-1974Г Г. - КОЛОНИЯ НОВОЙ ЗЕЛАНДИИ В 1900 Г. – БРИТАНСКИЙ ПРОТЕКТОРАТ | Niue (старое название Севидж (Savage), «дикарский»). Остров расположен в южной части Тихого океана, в Полинезии. | ниуэ <i>Niuē-fekai</i> |
| | ПРОВОЗГЛАШЕНА: | 19 ОКТЯБРЯ 1974 Г. – СВОБОДНО АССОЦИИРОВАННАЯ С НОВОЙ ЗЕЛАНДИЕЙ | СТОЛИЦА: | АЛОФИС |
| | ПРИНЯТА В ЧЛЕНЫ ООН: | НЕТ | ДЕНЕЖНАЯ ЕДИНИЦА: с 1974 1901-1974 | 1 новозел.доллар=100цент. 1 новозел.фунт стерлингов =20 шиллингам |
| | ФЛАГ И ГЕРБ: | | | |
| | ТЕР./НАС./ЯЗЫК/ОСН.НАР-ТИ/РЕЛИГИЯ: | 261,46 км² /1611 чел / ниуэ, английский | НИУЭ | ПРОТЕСТАНСТВО, КАТОЛИЧЕСТВО |
| | ОБРАЗЦЫ МАРОК: | | | ГОД ЭМИССИИ: 1904,1950, 1979, 1937 С 1902Г. ИЗД.МАРКИ НОВ.ЗЕЛАНДИИ С НАДП. «NIUE”. С 1920Г.-СОБСТВ.МАРКИ МАРКИ ИЗД. В 1917 – 2023ГГ. |

| | | | | |
|-----|--|---|--|---|
| 012 | НАЗВАНИЕ СТРАНЫ: ПО-РУССКИ/ПО-АНГЛИЙСКИ /НА ЯЗЫКЕ СТРАНЫ: | ОСТРОВА ТОКЕЛАУ - ЗАВИСИМАЯ ТЕРРИТОРИЯ ТОКЕЛАУ ВХОДИТ В КОРОЛЕВСТВО НОВОЙ ЗЕЛАНДИИ | Tokelau Входит три небольших острова, расположенных в Тихом океане между Новой Зеландией и Гавайскими островами | |
| | ПРОВОЗГЛАШЕНА: | С 1925 г. – ВОШЛА В КОРОЛЕВСТВО НОВАЯ ЗЕЛАНДИЯ | СТОЛИЦА: | АТАФУ |
| | ПРИНЯТА В ЧЛЕНЫ ООН: | НЕТ | ДЕНЕЖНАЯ ЕДИНИЦА: | 1 новозеландский доллар= 100 центам |
| | ФЛАГ И ГЕРБ: |  |  | |
| | ТЕРРИТОРИЯ И НАСЕЛЕНИЕ /ЯЗЫК/ ОСН.НАРОДНОСТИ / РЕЛИГИЯ: | 10 км² / 1411 чел./токелаунский, английский | ПОЛИНЕЗИЙЦЫ | КОНГРЕГАЦИОНАЛИСТЫКА ТОЛИЧЕСТВО |
| | ОБРАЗЦЫ МАРОК: |  | | ГОД ЭМИССИИ:1995, 2007, 1948, 1969, 1988 МАРКИ ИЗД. В 1948-2023ГГ. |

| | | | | |
|-----|--|--|--|---|
| 013 | НАЗВАНИЕ СТРАНЫ: ПО-РУССКИ/ПО-АНГЛИЙСКИ /НА ЯЗЫКЕ СТРАНЫ: | РЕСПУБЛИКА ВАНУАТУ | Republic of Vanuatu Расположена на 83 островах архипелага Новые Гебриды в Тихом океане, в Меланезии | бисл. Ripablik blong Vanuatu, фр. République du Vanuatu, |
| | ПРОВОЗГЛАШЕНА: | 30 ИЮЛЯ 1980 Г. НЕЗАВИСИМОСТЬ ОТ ВЕЛИКОБРИТАНИИ | СТОЛИЦА: | Порт-Вила |
| | ПРИНЯТА В ЧЛЕНЫ ООН: | 15 СЕНТЯБРЯ 1981 Г. | ДЕНЕЖНАЯ ЕДИНИЦА: | 1000 вату |
| | ФЛАГ И ГЕРБ: |  |  | |
| | ТЕР./НАС./ЯЗЫК/ОСН.НАР-ТИ/РЕЛИГИЯ: | 12 190 км²/234 023 чел. /английский, французский, бислама | НИ-ВАНУАТУ | АНГЛИКАНСТВО, КАТОЛИЧЕСТВО |
| | ОБРАЗЦЫ МАРОК: |  | | ГОД ЭМИССИИ:2014 (СОВМЕСТНО С ФИДЖИ) МАРКИ ИЗД. В 1981-2023ГГ. |

А В С Т Р А Л И Я И О К Е А Н И Я

| | | | | |
|--------|--|--|---|---|
| 013.01 | ПРЕЖНЕЕ НАЗВАНИЕ СТРАНЫ: ПО-РУССКИ/КОММЕНТАРИИ: | НОВЫЕ ГЕБРИДЫ - КОНДОМИНИУМ БРИТАНИИ И ФРАНЦИИ В 1908-80 ГГ. В 1898-1906 ГГ. – НОВЫЕ ГЕБРИДЫ - БРИТАНСКАЯ И ФРАНЦУЗСКАЯ КОЛОНИЯ 1897-1898 ГГ. – НОВЫЕ ГЕБРИДЫ - АВСТРАЛИЙСКАЯ КОЛОНИЯ - ВЛАДЕНИЕ АВСТРАЛО-АЗИАТСКОЙ НОВОГЕБРИДСКОЙ КОМПАНИИ | [New Hebrides, Nouvelles Hebrides] — арх. в юго-зап. части Тихого океана, ныне Республика Вануату — бывшее совместное владение (кондоминиум) Великобритании и Франции. 30.07.1980 провозглашена независимость. В 1897 г. вып. марки Австралийским Союзом. В 1903 выпущены первые марки — надпечатки назв. тер. на англ, или франц. языках на марках Фиджи и Новой Каледонии. С 1911 все марки вып. в 2 вариантах — надписи на соотв. языке и иное расположение гос. эмблем. Первые памятные марки вып. в 1949. Марка, посвященная коронации англ. королевы (1953), изд. только в варианте на англ. языке. | |
| | ПЕРИОД СУЩЕСТВОВАНИЯ: | 1906 – 1980 гг. | СТОЛИЦА: | ПОРТ-ВИЛА |
| | ТЕРРИТОРИЯ И НАСЕЛЕНИЕ | 12 190 км²/234 023 чел | ДЕНЕЖНАЯ ЕДИНИЦА: | 1 фунт стерлингов=20шил. 1 франк=100 сантимам |
| | ФЛАГ И ГЕРБ: |  | | |
| | ОБРАЗЦЫ МАРОК: |  | | ГОД ЭМИССИИ: 1972, 1925 МАРКИ ИЗД. В 1897-1980ГГ. |
| | ОБРАЗЦЫ МАРОК НА ДВУХ ЯЗЫКАХ И ФРАНЦУЗСКОГО СИНДИКАТА «НОВЫЕ ГИБРИДЫ»: |  | | ГОД ЭМИССИИ: 1920, 1903 МАРКИ ИЗД. В 1908-1980ГГ. |
| | ОБРАЗЦЫ МАРОК АВСТРАЛО-АЗИАТСКОЙ НОВОГЕБРИДСКОЙ КОМПАНИИ: |  | | ГОД ЭМИССИИ: 1897 МАРКИ ИЗД. В 1897 Г. |
| 014 | НАЗВАНИЕ СТРАНЫ: ПО-РУССКИ/ПО-АНГЛИЙСКИ /НА ЯЗЫКЕ СТРАНЫ: | СУВЕРЕННАЯ ДЕМОКРАТИЧЕСКАЯ РЕСПУБЛИКА ОСТРОВОВ ФИДЖИ – С 2010 Г. РЕСПУБЛИКА ОСТРОВОВ ФИДЖИ – В 1998-2010 ГГ. РЕСПУБЛИКА ФИЛДИ – В 1987-1990-1998ГГ. ФИДЖИ – НЕЗАВИСИМОЕ ГОСУДАРСТВО В СОСТАВЕ БРИТ.СОДРУЖЕСТВА – В 1970-1987ГГ. | Republic of Fiji Расположена на одноименном архипелаге, в южной части Тихого океана, к востоку от островов Вануату. На марках наименование страны не изменяется с 1970 года. | фидж. Matanitu Tugalala o Viti, фидж. хинди Fidži Ganaradžja/ |
| | ПРОВОЗГЛАШЕНА: | 10 ОКТЯБРЯ 1970 Г. – НЕЗАВИСИМОСТЬ ОТ ВЕЛИКОБРИТАНИИ | СТОЛИЦА: | СУВА |
| | ПРИНЯТА В ЧЛЕНЫ ООН: | 13 СЕНТЯБРЯ 1970 Г. | ДЕНЕЖНАЯ ЕДИНИЦА: | 1 фиджийский доллар = 100 центам |
| | ФЛАГ И ГЕРБ: |  | | |
| | ТЕРРИТОРИЯ И НАСЕЛЕНИЕ /ЯЗЫК/ОСН. НАРОДНОСТИ/ РЕЛИГИЯ: | 18 274 км²/849 000 чел./английский, фиджийский, хиндустани | ФИДЖИЙЦЫ, ФИДЖИ-ИНДИЙЦЫ | МЕТОДИЗМ, КАТОЛИЧЕСТВО |

А В С Т Р А Л И Я И О К Е А Н И Я


| | | | |
|--------|---|---|--|
| | ОБРАЗЦЫ МАРОК СУВЕРЕННОЙ ДЕМОКРАТИЧЕСКОЙ РЕСПУБЛИКИ ОСТРОВОВ ФИДЖИ И РЕСПУБЛИКИ ОСТРОВОВ ФИДЖИ: | | ГОД ЭМИССИИ: 2012, 2003 МАРКИ ИЗД. В 1998-2023ГГ. |
| | ОБРАЗЦЫ МАРОК НЕЗАВИСИМОЙ ФИДЖИ, РЕСПУБЛИКИ ФИДЖИ, | | ГОД ЭМИССИИ: 1990, 1979, 1970, 1974 МАРКИ ИЗД. В 1970-1997ГГ. |
| 014.01 | ПРЕЖНЕЕ НАЗВАНИЕ СТРАНЫ: ПО-РУССКИ/ КОММЕНТАРИИ: | ОСТРОВ ФИДЖИ (КОРОЛЕВСТВО) – БРИТАНСКАЯ КОЛОНИЯ ФИДЖИ – БРИТАНСКИЙ ПРОТЕКТОРАТ В 1870-1874 ГГ. | [Fiji] — До 1874 — королевство, с 1874 — брит, колония. Независимость провозглашена 10.10.1970. Первые марки королевства Ф. вып. в 1871 с изображением короны и монограммой (англ.) короля. В 1874 на марках королевства была сделана надпечатка монограммы брит, королевы, а позднее эти марки были переизд. Первые памятные марки изд. в 1935. Независимость отмечена серией памятных марок. Надп. на марках «CR»- КОРОЛЬ КАКОБАУ В 1871-72гг. и «VR» – КОРОЛЕВА ВИКТОРИЯ – В 1874-93гг. |
| | ПЕРИОД СУЩЕСТВОВАНИЯ: | 1874 -1970 ГГ. 1870 – 1874 гг. | СТОЛИЦА: СУВА |
| | ТЕРРИТОРИЯ И НАСЕЛЕНИЕ | 18 274 км²/849 000 чел. | ДЕНЕЖНАЯ ЕДИНИЦА: 1 фунт стерлингов = 20 шиллингам |
| | ФЛАГ И ГЕРБ: | | |
| | ОБРАЗЦЫ МАРОК: | | ГОД ЭМИССИИ: 1954, 1892, 1872, 1871 МАРКИ ИЗД. В 1870-1970ГГ. |
| | | БРИТАНСКАЯ КОЛОНИЯ ОСТРОВА ФИДЖИ КОРОЛЕВСТВО ФИДЖИ | |






| | | | |
|-----|--|---|--|
| 015 | НАЗВАНИЕ СТРАНЫ: ПО-РУССКИ/ПО-АНГЛИЙСКИ /НА ЯЗЫКЕ СТРАНЫ: | СЕВЕРНЫЕ МАРИАНСКИЕ ОСТРОВА И ОСТРОВ ГУАМ ДО 1986 Г. – АДМИНИСТРАЦИЯ США СОДРУЖЕСТВО СЕВЕРНЫХ МАРИАНСКИХ ОСТРОВОВ (ЧАСОРРО) – НЕИНКОРПОРИРОВАННОЙ ОРГАНИЗОВАННОЙ ТЕРРИТОРИИ (ORGANIZED UNINCORPORATED TERRITORY) , СВОБОДНО АССОЦИИРОВАННОЙ (COMMONWEALTH) С США | англ. Northern Mariana Islands, Sankattan Nalslas Marianas Административное образование, имеющее указанный статус. Расположено в западной части Тихого океана на архипелаге Марианские острова, доля их с Гуамом. ГУАМ – марки изд. в 1901-1930 гг. – надп. на марках Филиппин «GUAM GUARD MAIL» (почта нац.гвардии Гуама). |
| | ПРОВОЗГЛАШЕНА: | 4 НОЯБРЯ 1986 Г. – СВОБОДНО АССОЦИИРОВАННЫЕ С США | СТОЛИЦА: САЙПАН |
| | ПРИНЯТА В ЧЛЕНЫ ООН: | НЕТ | ДЕНЕЖНАЯ ЕДИНИЦА: 1 доллар США=100 центам |

А В С Т Р А Л И Я И О К Е А Н И Я

| | | | |
|--------|---|---|---|
| | ФЛАГ И ГЕРБ: |  |  |
| | ТЕР./НАС./ЯЗЫК/ОСН.НАР.: | 463,63 км²/ 53 883 чел./английский | ФИЛИППИНЦЫ, КИТАЙЦЫ, ЧОМОРРО |
| | ОБРАЗЦЫ МАРОК: |  |  |
| | | | ГОД ЭМИССИИ: 1899, 1930, 1978 МАРКИ ГУАМА ИЗД. В 1899, 1930, 1978ГГ. |
| 015.01 | ПРЕЖНЕЕ НАЗВАНИЕ СТРАНЫ: ПО-РУССКИ/ КОММЕНТАРИИ: | ПОДОПЕЧНАЯ ТЕРРИТОРИЯ ТИХООКЕАНСКИЕ ОСТРОВА | Trust Territory of the Pacific Islands Подопечная территория Тихоокеанские острова была разделена на 4 территории: Республику Маршалловы Острова; Федеративные Штаты Микронезии; Республику Палау; Содружество Северных Марианских островов. Первые три страны находятся в свободной ассоциации с США |
| | ПЕРИОД СУЩЕСТВОВАНИЯ: | 1947 – 2 ДЕКАБРЯ 1990 – 25 МАЯ 1994 ГГ. | СТОЛИЦА: САЙПАН |
| | ТЕРРИТОРИЯ И НАСЕЛЕНИЕ | 1 779 км² / 132 929 чел. | ДЕНЕЖНАЯ ЕДИНИЦА: 1 доллар США=100 центам |
| | ФЛАГ И ГЕРБ: |  |  |
| | ОБРАЗЦЫ МАРОК: | МАРКИ НЕ ИЗДАВАЛИСЬ, ИСПОЛЬЗОВАЛИСЬ МАРКИ США | ГОД ЭМИССИИ: |
| 015.02 | ПРЕЖНЕЕ НАЗВАНИЕ СТРАНЫ: ПО-РУССКИ/ КОММЕНТАРИИ: | МАРИАНСКИЕ ОСТРОВА – ВЛАДЕНИЕ ГЕРМАНИИ, КУПЛЕННОЕ У ИСПАНИИ ЗА 4,5 МЛН ДОЛ. ИСПАНСКАЯ КОЛОНИЯ В 1565 – 1899ГГ. ОККУПИРОВАНЫ ЯПОНИЕЙ В 1914 – 1945ГГ. ПЕРЕДАНЫ ООН ПОД ОПЕКУ США В 1947Г. | [Marianen] — группа о-вов Гуам, Рота, Сайпан и др. на зап. центр, части Тихого океана в Микронезии. Испанская почта выпустила в сент. 1899 6 марок — надпечатка (исп.) «Испанские марка Филиппинских о-вов». Нем. почта стала работать с нояб. 1899. В обращение поступили марки Германии с надпечаткой (нем.) «Марианы», кот. в 1900 переизд. с измененным наклоном надпечатки. С 1901 исполыз. марки колониального типа (яхта «Гогенцоллерн»). С 1914 в обращении марки Японии, 1945 — марки США. |
| | ПЕРИОД СУЩЕСТВОВАНИЯ: | 12 ФЕВРАЛЯ 1899 - 1914 ГГ. – ГЕРМАНСКИЙ ПРОТЕКТОРАТ 1914-1945 ГГ. – ЯПОНСКАЯ ОККУРАЦИЯ С 1947 Г. – ПОДОПЕЧНАЯ ТЕР. США | СТОЛИЦА: САЙПАН |
| | ТЕРРИТОРИЯ И НАСЕЛЕНИЕ | 1 779 км² / 132 929 чел. | ДЕНЕЖНАЯ ЕДИНИЦА: 1 доллар США=100 центам |
| | ФЛАГ И ГЕРБ: |  | |
| | ОБРАЗЦЫ МАРОК: |  | ГОД ЭМИССИИ: 1899, 1901, 1900 МАРКИ ИЗД. В 1899-1919 ГГ. В 1914-1945 ГГ. – ИСПОЛЫЗ. МАРКИ ЯПОНИИ В 1899Г. - ИЗД. МАРКИ ИСПАНСКИХ МАРИАНСКИХ О-ВОВ |
| | |  | |
| | | ГЕРМАНСКИЕ МАРИАНСКИЕ ОСТРОВА | |
| | | ИСПАНСКИЕ МАРИАНСКИЕ ОСТРОВА | |





А В С Т Р А Л И Я И О К Е А Н И Я

| | | | | |
|--------|--|--|-------------------|---------------------------|
| 015.03 | ПРЕЖНЕЕ НАЗВАНИЕ СТРАНЫ: ПО-РУССКИ/НА ЯЗЫКЕ СТРАНЫ: | ЮЖНО-ТИХООКЕАНСКИЙ МАНДАТ ЯПОНИИ В СОСТАВЕ: Северные Марианские острова, Палау, Федеративные Штаты Микронезии, Маршалловы Острова В 1947 Г. ПЕРЕШЛИ ПОД МАНДАТ США | | |
| | ПЕРИОД СУЩЕСТВОВАНИЯ: | 1919-1947 гг. | СТОЛИЦА: | КОРОР |
| | ТЕРРИТОРИЯ И НАСЕЛЕНИЕ | | ДЕНЕЖНАЯ ЕДИНИЦА: | 1 японская йена=100 сенам |
| | ФЛАГ И ГЕРБ: |  | | |
| | ОБРАЗЦЫ МАРОК: |  | | ГОД ЭМИССИИ: 1944 |
| | | СТАНДАРТ МАРКИ ЯПОНИИ ДЛЯ ВОЕННО-МОРСКОГО ФЛОТА «ВЕЛИКИЙ ВОСТОК» | | |

| | | | | |
|--------|--|--|--|---|
| 016 | НАЗВАНИЕ СТРАНЫ: ПО-РУССКИ/ПО-АНГЛИЙСКИ /НА ЯЗЫКЕ СТРАНЫ: | ФЕДЕРАТИВНЫЕ ШТАТЫ МИКРОНЕЗИИ | Federated States of Micronesia Расположены в Океании, расположенное на Каролинских островах, к северу от берегов Новой Гвинеи | |
| | ПРОВОЗГЛАШЕНА: | 3 НОЯБРЯ 1986 Г. – НЕЗАВИСИМОСТЬ ОТ США | СТОЛИЦА: | ПАЛИКИР |
| | ПРИНЯТА В ЧЛЕНЫ ООН: | 17 СЕНТЯБРЯ 1991 Г. | ДЕНЕЖНАЯ ЕДИНИЦА: | 1 доллар США=100 центам |
| | ФЛАГ И ГЕРБ: |  |  | |
| | ТЕР./НАС./ЯЗЫК/ОСН.НАР-ТИ/РЕЛИГИЯ: | 702 км² / 106 104 чел./ английский | <u>чжук, понане, косраэ, яп</u> | КАТОЛИЧЕСТВО |
| | ОБРАЗЦЫ МАРОК: |  | | ГОД ЭМИССИИ: 1985, 1989 МАРКИ ИЗД. В 1984 – 2017ГГ. |
| 016.01 | ПРЕЖНЕЕ НАЗВАНИЕ СТРАНЫ: ПО-РУССКИ/НА ЯЗЫКЕ СТРАНЫ: | КАРОЛИНСКИЕ ОСТРОВА – ГЕРМАНСКАЯ КОЛОНИЯ В 1914 Г. ОККУПИРОВАНЫ ЯПОНИЕЙ, В 1920 Г. – ПЕРЕДАНЫ ПОД ОПЕКУ ЛИГИ НАЦИЙ ЯПОНИИ ДО 1944 Г. В 1946 Г. ПЕРЕДАНЫ ООН США ПОД ОПЕКУ. В 1984 Г. ВХОДИТ В СОСТАВ ФЕДЕРАЛЬНЫХ ШТАТОВ МИКРОНЕЗИИ | [Karolinen] — арх. в зап. части Тихого океана, исп. владение с 17 в. Герм, почта работала с 1899, в обращении находились марки Германии с надпечаткой (нем.) назв. о-вов. В 1900 марки переизд. с измененным наклоном надпечатки. В 1901 заменены марками колониального типа. В1914—45 марки с надп. оккупации Японии, в 1945—84 — марки США, с 1984 — марки Микронезии. | |
| | ПЕРИОД СУЩЕСТВОВАНИЯ: | 1899 – 1914 -1947 -1986 гг. | СТОЛИЦА: | ПАЛИКИР |
| | ТЕРРИТОРИЯ И НАСЕЛЕНИЕ | 1160 км² / 125 000 чел. | ДЕНЕЖНАЯ ЕДИНИЦА: | 1 доллар США=100 центам |
| | ФЛАГ И ГЕРБ: |  | | |
| | ОБРАЗЦЫ МАРОК ГЕРМАНСКИХ КАРОЛИНСКИХ ОСТРОВОВ: |  | | ГОД ЭМИССИИ:1899, 1900, 1923 МАРКИ ИЗД.В 1899-1923 Г.Г В 1945-1984ГГ. – ИСПОЛЬЗ.МАРКИ США |

А В С Т Р А Л И Я И О К Е А Н И Я

| | | | |
|--|--|--|--|
| | ОБРАЗЦЫ МАРОК ЯПОНСКОЙ ОККУПАЦИИ ОСТРОВА ПОНАПЕ И КАРОЛИНСКИХ ОСТРОВОВ: |  | ГОД ЭМИССИИ: 1914 МАРКИ ИЗД. В 1914-44ГГ. |
|--|--|--|--|

| | | | | |
|--------|---|--|--|--|
| 017 | НАЗВАНИЕ СТРАНЫ: ПО-РУССКИ/ПО-АНГЛИЙСКИ: | СОЛОМОНОВЫ ОСТРОВА | Solomon Islands Расположены в юго-западной части Тихого океана, в Меланезии | |
| | ПРОВОЗГЛАШЕНА: | 7 ИЮЛЯ 1978 Г. – НЕЗАВИСИМОСТЬ ОТ ВЕЛИКОБРИТАНИИ | СТОЛИЦА: | ХОНИАРА |
| | ПРИНЯТА В ЧЛЕНЫ ООН: | 19 СЕНТЯБРЯ 1978 Г. | ДЕНЕЖНАЯ ЕДИНИЦА: | 1 доллар соломоновых островов = 100 центам |
| | ФЛАГ И ГЕРБ: |  |  | |
| | ТЕРРИТОРИЯ И НАСЕЛЕНИЕ: | 28 400 км ² /515 870 чел./английский | | |
| | ОБРАЗЦЫ МАРОК: |  | | ГОД ЭМИССИИ: 1978, 1978, 2012, 1992 МАРКИ ИЗД. В 1978-2023ГГ. |
| 017.01 | ПРЕЖНЕЕ НАЗВАНИЕ СТРАНЫ: ПО-РУССКИ: | БРИТАНСКИЕ СОЛОМОНОВЫ ОСТРОВА – БРИТАНСКИЙ ПРОТЕКТОРАТ В 1942-1945ГГ.- ЯПОНСКАЯ ОККУПАЦИЯ | | |
| | ПЕРИОД СУЩЕСТВОВАНИЯ: | 1893 – 1978 ГГ. | СТОЛИЦА: | ХОНИАРА |
| | ТЕРРИТОРИЯ И НАСЕЛЕНИЕ | 28 400 км ² /515 870 чел | ДЕНЕЖНАЯ ЕДИНИЦА: | 1 фунт стерлингов = 20 шиллингам |
| | ФЛАГ И ГЕРБ: |  | | |







А В С Т Р А Л И Я И О К Е А Н И Я











| | | | | |
|--|---|---|--|---|
| | ОБРАЗЦЫ МАРОК БРИТАНСКОГО ПРОТЕКТОРАТА: |  |  | ГОД ЭМИССИИ: 1970, 1907, МАРКИ ИЗД. В 1907 – 1978ГГ. |
| | ОБРАЗЦЫ МАРОК: |  |  | ГОД ЭМИССИИ: 1939, 1956 |

| | | | | |
|-----|--|--|---|---|
| 018 | НАЗВАНИЕ СТРАНЫ: ПО-РУССКИ/ПО-АНГЛИЙСКИ /НА ЯЗЫКЕ СТРАНЫ: | ТЕРРИТОРИЯ ОСТРОВОВ УОЛЛИС И ФУТУНА – ЗАМОРСКАЯ ТЕРРИТОРИЯ ФРАНЦИИ С 2003 Г. В 1886 - 2003 ГГ. – ФРАНЦУЗСКИЙ ПРОТЕКТОРАТ, ДО 1959Г. – ВХОДИЛ В СОСТАВ ФРАНЦ.КОЛОНИИ НОВАЯ КАЛЕДОНИЯ | Territoire des Lies Wallis et Futuna Расположены в южной части Тихого океана, на расстоянии около 2/3 пути между Гавайями и Новой Зеландией. В состав территории входит три крупных островов (Увеа, Футуна, Алофи) и 22 мелких | |
| | ПРОВОЗГЛАШЕНА: | С 2003 Г.- ЗАМОРСКАЯ ТЕРРИТОРИЯ ФРАНЦИИ | СТОЛИЦА: | МАТА-УТУ |
| | ПРИНЯТА В ЧЛЕНЫ ООН: | НЕТ | ДЕНЕЖНАЯ ЕДИНИЦА: | 1 тихоокеанский франк = 100 сантимам |
| | ФЛАГ И ГЕРБ: |  |  | |
| | ТЕР./НАС./ЯЗЫК/ОСН.НАР-ТИ/РЕЛИГИЯ: | 274 км² / 12 197 чел /французский | ПОЛИНЕЗИЙЦЫ | КАТОЛИЧЕСТВО |
| | ОБРАЗЦЫ МАРОК: |   | | ГОД ЭМИССИИ: 2014, 2007,1920, 1944 МАРКИ ИЗД. В 1920-2023ГГ. |
| | |  | | ПРОТЕКТОРАТ ФРАНЦИИ |

| | | | | |
|--------|--|--|--|--|
| 019 | НАЗВАНИЕ СТРАНЫ: ПО-РУССКИ/ПО-АНГЛИЙСКИ /НА ЯЗЫКЕ СТРАНЫ/ КОММЕНТАРИИ | НЕЗАВИСИМОЕ ГОСУДАРСТВО САМОА – КОРОЛЕВСТВО | Independent State of Samoa Расположено в южной части Тихого океана, занимающее западную часть одноименного архипелага на островах Савайи и Уполу, Нуусафеа, Аполима Страит и Алепиага. [Samoa I Siffo] (по-самолински Западное Самоа). В 1914 вып. марки Новой Зеландией с надпечаткой (англ.) «Самоа». В 1921 изд. марки с оригинальным рисунком. В 1935 название страны на марках изменено на (англ.) «Западное Самоа». В 1914-15 исп. Фискальные марки Новой Зеландии с надп. названия территории. С 1958 на марках название «Samoa I Siffo». Марки независимого гос-ва стали вып. с 1962. В 1981Г. назв. гос-ва изменено на Самоа. | самоан. Malo Sa'oloto Tuto'atasi o Samoa, |
| | ПРОВОЗГЛАШЕНА: | 1 ЯНВАРЯ 1962 Г.- НЕЗАВИСИМОСТЬ ОТ НОВОЙ ЗЕЛАНДИИ | СТОЛИЦА: | АПИА |
| | ПРИНЯТА В ЧЛЕНЫ ООН: | 5 ДЕКАБРЯ 1976 Г. | ДЕНЕЖНАЯ ЕДИНИЦА: | 1 тала = 100 сенемам |
| | ФЛАГ И ГЕРБ: |  |  | |
| | ТЕР./НАС./ЯЗЫК/ОСН.НАР-ТИ/РЕЛИГИЯ: | 2832 км² / 187 820 чел./самоанский, английский | САМОАНЦЫ | КОНГРЕГАЦИОНАЛИЗМ, КАТОЛИЧЕСТВО |
| | ОБРАЗЦЫ МАРОК: |  | | ГОД ЭМИССИИ: 1986, 1978, 1978 МАРКИ ИЗД. В 1962-2016ГГ. |
| 019.01 | ПРЕЖНЕЕ НАЗВАНИЕ СТРАНЫ: ПО-РУССКИ/ КОММЕНТАРИИ: | ОСТРОВА ЗАПАДНОЕ САМОА – НОВОЗЕЛАНДСКАЯ ПОДОПЕЧНАЯ ТЕРРИТОРИЯ В 1914-1962 ГГ. | В 1847 году Британия открыло своё консульство в Апия; в 1853 году за ней последовали США, а в 1861 году — Германия. Все они пытались привлечь на свою сторону местных королей, но только провоцировали вражду между местными элитами и жителями. В 1889 Г. СОЗДАНЫ ПРОТЕКТОРАТЫ ТРЕХ СТРАН: БРИТАНСКИЙ, АМЕРИКАНСКИЙ И ГЕРМАНСКИЙ. В 1900 Г. ОСТРОВА БЫЛИ РАЗДЕЛЕНЫ НА ЧАСТИ: ВОСТОЧНОЕ – АМЕРИКАНСКОЕ, ЗАПАДНОЕ – БРИТАНСКОЕ, ГЕРМАНСКОЕ САМОА (НОВОЗЕЛАНДСКОЕ). [Samoa] — бывшая герм. колония на о-вах Уполу и Савайи в зап. части о-вов Самоа. В 1914 о-ва оккупировала Великобритания. Почтовое отделение герм. почты было открыто в 1886. В 1886—1901 в обращении находились марки Германии. В мае 1900 были вып. собственные марки — марки Германии с надпечаткой (нем.) «Самоа», а в дек. 1900 в обращение поступили марки колониального типа. | |
| | ПЕРИОД СУЩЕСТВОВАНИЯ: | 1914 – 1962 ГГ. | СТОЛИЦА: | АПИА |
| | ТЕРРИТОРИЯ И НАСЕЛЕНИЕ | 2832 км² / 187 820 чел. | ДЕНЕЖНАЯ ЕДИНИЦА: | 1 новозеландский фунт стерлингов=20 шиллингам |
| | ФЛАГ И ГЕРБ: |  | | |
| | ОБРАЗЦЫ МАРОК: |  | | ГОД ЭМИССИИ: 1927, 1958, 1940 МАРКИ ИЗД. В 1914 – 1962ГГ. |

А В С Т Р А Л И Я И О К Е А Н И Я

| | | | | |
|--------|--|--|---|---|
| 020 | НАЗВАНИЕ СТРАНЫ: ПО-РУССКИ/ПО-АНГЛИЙСКИ: | САМОА (ВОСТОЧНОЕ) – СОВМЕСТНОЕ УПРАВЛЕНИЕ БРИТАНИИ, США И ГЕРМАНИИ В 1889-1899ГГ. С 1899Г. - АМЕРИКАНСКОЕ САМОА, МАРКИ - США ВОСТОЧНОЕ САМОА – НЕИНКОРПОРИРОВАННАЯ НЕОРГАНИЗОВАННАЯ ТЕРРИТОРИЯ И НЕ ВКЛЮЧЕННАЯ В СОСТАВ США В ЮЖНОЙ ЧАСТИ ТЕХОГО ОКЕАНА. С 1900 Г. – ГЕРМАНСКОЕ САМОА | | American Samoa, ранее Eastern Samoa Острова Мануа, Тутуила, атолл Розе, Суэйнс |
| | ПРОВОЗГЛАШЕНА: | С 1900 г. – УПРАВЛЕНИЕ США | СТОЛИЦА: | ПАГО-ПАГО |
| | ПРИНЯТА В ЧЛЕНЫ ООН: | НЕТ | ДЕНЕЖНАЯ ЕДИНИЦА: | 1 доллар США=100 центам |
| | ФЛАГ И ГЕРБ: |  |  | |
| | ТЕР./НАС./ЯЗЫК/ОСН.НАР-ТИ/РЕЛИГИЯ: | 199 км²/55 519 чел./английский | САМОАНЦЫ, ТОНГАНЦЫ | КОНГРЕГАЦИОНАЛИЗМ, КАТОЛИЧЕСТВО |
| | ОБРАЗЦЫ МАРОК: |  | | ГОД ЭМИССИИ:1877, 1895, 1900, 2000 МАРКИ ИЗД. В 1877 – 1899ГГ. С 1899г. ИСПОЛЬЗОВАЛИСЬ ТОЛЬКО МАРКИ США |
| 020.01 | ПРЕЖНЕЕ НАЗВАНИЕ СТРАНЫ: ПО-РУССКИ/ НА ЯЗЫКЕ СТРАНЫ: | В 1900-1920 ГГ. - ГЕРМАНСКОЕ САМОА – ПРОТЕКТОРАТ В 1914- 1920 ГГ. - БРИТАНСКАЯ ОККУПАЦИЯ ГЕРМАНСКОГО САМОА | | Deutsch-Samoa В него входили острова Савайи, Уполу, Мануа и Аполима. |
| | ПЕРИОД СУЩЕСТВОВАНИЯ: | В 1900-1920ГГ | СТОЛИЦА: | АПИА |
| | ТЕРРИТОРИЯ И НАСЕЛЕНИЕ | 2832 км² | ДЕНЕЖНАЯ ЕДИНИЦА:1889-1914 1914-1962 | 1 марка = 100 пфенигам 1 новоз.фунт стерл. = 20шил |
| | ФЛАГ И ГЕРБ: |  |  | |
| | ОБРАЗЦЫ МАРОК: |  | | ГОД ЭМИССИИ:1900,1901, 1914, 1914 МАРКИ ГЕРМ.САМОА ИЗД. В 1899-1919ГГ. МАРКИ БРИТ.ОККП. ИЗД В 1914-1920ГГ. |
| | | САМОА ГЕРМАНСКОЕ | БРИТ.ОККУП.ГЕРМ.САМОА | |

| | | | | |
|--------|--|--|---|---|
| 021 | НАЗВАНИЕ СТРАНЫ: ПО-РУССКИ/ПО-АНГЛИЙСКИ / КОММЕНТАРИИ / НА ЯЗЫКЕ СТРАНЫ/: | КОРОЛЕВСТВО ТОНГА НИУАФОУ – ОСТРОВ В СОСТАВЕ КОРОЛЕВСТВА ТОНГА | Kingdom of Tonga Тихоокеанское государство в Полинезии. Граничит на севере с территориальными водами Самоа. Расположено на 177 островах одноименного архипелага (Дружбы). Ниуафоу (англ.) Niuāfoʻou) - остров в группе Ниуас архипелага Тонга (Good Hope island) (Королевство Тонга). Исторические названия острова – остров Доброй Надежды и Тин-Кан (англ.Can island). Самый северный остров Королевства Тонга. | тонг. Puleʻanda Fakatuʻlo Tonga |
| | ПРОВОЗГЛАШЕНА: | 4 ИЮНЯ 1970 Г. – НЕЗАВИСИМОСТЬ ОТ ВЕЛИКОБРИТАНИИ | СТОЛИЦА: | НУКУАЛОФА |
| | ПРИНЯТА В ЧЛЕНЫ ООН: | 14 СЕНТЯБРЯ 1999 Г. | ДЕНЕЖНАЯ ЕДИНИЦА: | 1 паанга= 100 сентимам |
| | ФЛАГ И ГЕРБ: |  ТОНГА |  НИУАФОУ |  ГЕРБ ТОНГА |
| | ТЕР./НАС./ЯЗЫК/ОСН.НАР-ТИ/РЕЛИГИЯ: | 748 км²/ 103 252 чел./английский, тонганский НИУАФОУУ: 50,27 км²/646 чел. | ТОНГАНЦЫ | КАТОЛИЧЕСТВО, АДВЕНТИЗМ |
| | ОБРАЗЦЫ МАРОК: |  KINGDOM of TONGA Isua Island |  The Royal Wedding on 12th July 2012 Kingdom of Tonga | ГОД ЭМИССИИ:1999, 2012 МАРКИ ТОНГА ИЗД. В 1970-2023ГГ. |
| | ОБРАЗЦЫ МАРОК НИУАФОУУ: |  NIUAFO'OU 45 Citrus palm tree PAWPAW TREE |  NIUAFO'OU \$1.80 Citrus aurantifolia LIME TREE | ГОД ЭМИССИИ: 2004, 2004, 1983 МАРКИ НИУАФОУУ ИЗД. В 1986-2015ГГ. |
| 021.01 | ПРЕЖНЕЕ НАЗВАНИЕ СТРАНЫ: ПО-РУССКИ/ КОММЕНТАРИИ: | ОСТРОВА ТОНГА – БРИТАНСКИЙ ПРОТЕКТОРАТ | [Tonga], Королевство Тонга — государство в юго-западной части Тихого океана. В 1899—1970 — протекторат Великобритании. Независимость провозглашена 04.06.1970. Первые марки королевства с портретом короля вып. в 1886—88. В 1897— 1948 назв. страны на марках «TOGA». В 1963 изд. марки круглой формы, а с 1966 — марки т. н. свободной формы, повторяющей очертания о-ва, банана, кокосового ореха, попугая и т. п., все — самоклеящиеся. | |
| | ПЕРИОД СУЩЕСТВОВАНИЯ: | 1899 – 1970 ГГ. | СТОЛИЦА: | НУКУАЛОФА |
| | ТЕРРИТОРИЯ И НАСЕЛЕНИЕ | 748 км²/ 103 252 чел | ДЕНЕЖНАЯ ЕДИНИЦА: | 1 фунт стерлингов = 20 шиллингам |
| | ФЛАГ И ГЕРБ: |  | | |
| | ОБРАЗЦЫ МАРОК: |  TOGA PUNI-E-TAHA 1c |  TONGA THE ROYAL PALACE, NUKU'ALOFA 1p | ГОД ЭМИССИИ: 1938,1958, 1951 МАРКИ ИЗД. В 1886-1896; 1949-1970ГГ. |

А В С Т Р А Л И Я И О К Е А Н И Я

| | | | |
|--|---------------------------------|---|--|
| | ОБРАЗЦЫ МАРОК КОРОЛЕВСТВА ТОГА: |  | ГОД ЭМИССИИ: 1891, 1888 МАРКИ ИЗД. В 1886-1900ГГ. |
|--|---------------------------------|---|--|

| | | | | |
|--------|---|---|--|---|
| 022 | НАЗВАНИЕ СТРАНЫ: ПО-РУССКИ/ПО-АНГЛИЙСКИ /НА ЯЗЫКЕ СТРАНЫ: | ФРАНЦУЗСКАЯ ПОЛИНЕЗИЯ – ЗАМОРСКИЙ ДЕПАРТАМЕНТ ФРАНЦИИ В 1946-2004 Г Г. - ЗАМОРСКОЕ СООБЩЕСТВО С 2004 Г. | Фр.Polynésie française | Таит. Pōrinetia farani |
| | ПРОВОЗГЛАШЕНА: | В 1958 Г. – ЗАМОРСКИМ ДЕПАРТАМЕНТОМ ФРАНЦИИ | СТОЛИЦА: | ПАПАЭТЕ |
| | ПРИНЯТА В ЧЛЕНЫ ООН: | НЕТ | ДЕНЕЖНАЯ ЕДИНИЦА: | 1 франц. тихоокеанский франк = 100 сантимам |
| | ФЛАГ И ГЕРБ: |  |  | |
| | ТЕР./НАС./ЯЗЫК/ОСН.НАР-ТИ/РЕЛИГИЯ: | 4167 км² / 268 270 чел./французский | ПОЛИНЕЗИЙЦЫ, КИТАЙЦЫ | ПРОТЕСТАНТСТВО, КАТОЛИЧЕСТВО |
| | ОБРАЗЦЫ МАРОК: |  | | ГОД ЭМИССИИ: 1972. 1984 МАРКИ ИЗД. В 1958-2023ГГ. |
| 022.01 | ПРЕЖНЕЕ НАЗВАНИЕ СТРАНЫ: ПО-РУССКИ/НА ЯЗЫКЕ СТРАНЫ/ КОММЕНТАРИИ: | ФРАНЦУЗСКАЯ ОКЕАНИЯ – ФРАНЦУЗСКАЯ КОЛОНИЯ ВКЛЮЧАВШАЯ О-ВА ОБЩЕСТВА (ТАИТИ), ТУАМОТУ, ТУБУАИ, МАРКИЗСКИЕ И ГАМБЬЕ. В 1958 КОЛОНИЯ ПЕРЕИМЕНОВАНА ВО ФРАНЦУЗСКУЮ ПОЛИНЕЗИЮ. | (Etablissements Francaise de l'Océanie) Французские владения в Океании, бывш. колония, . Первые марки, вып. в 1892, — колониального типа с названием колонии, с 1913 марки оригинальныхрис., 1915 — почтово-благотворительные, 1931 — памятные, 1926 — доплатные. Первый блок изд. в 1937, последняя марка — 1956г. | |
| | ПЕРИОД СУЩЕСТВОВАНИЯ: | 1880 – 1958 ГГ. | СТОЛИЦА: | ПАЛЭТЕ |
| | ТЕРРИТОРИЯ И НАСЕЛЕНИЕ | | ДЕНЕЖНАЯ ЕДИНИЦА: | 1 франц. тихоокеанский франк = 100 сантимам |
| | ОБРАЗЦЫ МАРОК: |  | | ГОД ЭМИССИИ:1892. 1913, 1942 МАРКИ ИЗД. В 1892-1956ГГ. |
| 022.02 | ПРЕЖНЕЕ НАЗВАНИЕ СТРАНЫ: ПО-РУССКИ/НА ЯЗЫКЕ СТРАНЫ/ КОММЕНТАРИИ: | ОСТРОВ ТАИТИ – ФРАНЦУЗСКИЙ ПРОТЕКТОРАТ В 1842-1880ГГ., ФРАНЦУЗСКАЯ КОЛОНИЯ В 1880-1893ГГ. ОКРУГ ФРАНЦ.ВЛАДЕНИЙ В ОКЕАНИИ В 1893-1815ГГ. | ТАИТИ [Tahiti] — о-в в Тихом океане, самый крупный из о-вов Общества, франц. колония. С 1893 — в составе Французской Океании. Собственные марки (почт, и доплатные) изд. в 1882—93. Это марки универсальных выпусков франц. колоний с надпечаткой нового номинала в 1882, назв. о-ва с 1882. В 1893—1958 использовались марки Французской Океании, как её провинция, с 1958 — Франц. Полинезии. | |
| | ПЕРИОД СУЩЕСТВОВАНИЯ: | 1842 – 1946 ГГ. | СТОЛИЦА: | ТАИТИ |
| | ТЕРРИТОРИЯ И НАСЕЛЕНИЕ | 1045 км² / 178 133 чел. | ДЕНЕЖНАЯ ЕДИНИЦА: | 1 французский тихоокеанский франк =100 сантимам |

А В С Т Р А Л И Я И О К Е А Н И Я







| | | |
|----------------|---|---|
| ОБРАЗЦЫ МАРОК: |  | ГОД ЭМИССИИ: 1882, 1893, 1903 МАРКИ ИЗД. В 1882-1915ГГ. |
|----------------|---|---|

| | | | | |
|--------|---|---|---|--|
| 023 | НАЗВАНИЕ СТРАНЫ: ПО-РУССКИ/ПО-АНГЛИЙСКИ /НА ЯЗЫКЕ СТРАНЫ | ПАПУА-НОВАЯ ГВИНЕЯ - ГОСУДАРСТВО ВО ГЛАВЕ С БРИТАНСКОЙ КОРОЛЕВОЙ | Papua New Guine Государство в Океании, в юго-западной части Тихого океана, занимает восточную часть острова Новая Гвинея, архипелаг Бисмарка, северная часть Соломоновых островов (о-ва Бугенвиль, Бука), о-ва Д'Антраксто и др. | ток-писин: Papua Niugini |
| | ПРОВОЗГЛАШЕНА: | 16 СЕНТЯБРЯ 1975 Г. - НЕЗАВИСИМОСТЬ ОТ ВЕЛИКОБРИТАНИИ | СТОЛИЦА: | ПОРТ-МОРСБИ |
| | ПРИНЯТА В ЧЛЕНЫ ООН: | 10 ОКТЯБРЯ 1975 Г. | ДЕНЕЖНАЯ ЕДИНИЦА: | 1 кина= 100 тойам |
| | ФЛАГ И ГЕРБ: |  |  | |
| | ТЕР./НАС./ЯЗЫК/ОСН.НАР-ТИ/РЕЛИГИЯ: | 462 840 км ² / 7 334 638 чел./английский, ток-писин | <u>меланезийцы, папуасы, негрито</u> | КАТОЛИЧЕСТВО, ЛЮТЕРАНТСТВО |
| | МАРКИ ИЗДАЮТСЯ С: | 1901 Г. | | |
| | ОБРАЗЦЫ МАРОК: |  | | ГОД ЭМИССИИ: 1975, 1977 МАРКИ ИЗД. В 1975-2023гг. |
| 023.01 | ПРЕЖНЕЕ НАЗВАНИЕ СТРАНЫ: ПО-РУССКИ/НА ЯЗЫКЕ СТРАНЫ: | ТЕРРИТОРИЯ ПАПУА НОВАЯ ГВИНЕЯ – В 1949-1975 ГГ. – ПОДОПЕЧНАЯ ТЕРРИТОРИЯ ООН – ВНЕШНЕЕ УПРАВЛЕНИЕ АВСТРАЛИЙСКИМ СОЮЗОМ | Territory of Papua | |
| | ПЕРИОД СУЩЕСТВОВАНИЯ: | 1884 – 1905 – 1949-1975 ГГ. | СТОЛИЦА: | ПОРТ-МОРСБИ |
| | ТЕРРИТОРИЯ И НАСЕЛЕНИЕ | 462 840 км ² / 7 334 638 чел. | ДЕНЕЖНАЯ ЕДИНИЦА: | 1 австралийский фунт = 20 шиллингам |
| | ФЛАГ И ГЕРБ: |  |  | |
| | ОБРАЗЦЫ МАРОК: |  | | ГОД ЭМИССИИ: 1961, 1973, 1967 МАРКИ ИЗД. В 1901-1975ГГ. |
| 023.02 | ПРЕЖНЕЕ НАЗВАНИЕ СТРАНЫ: ПО-РУССКИ/НА ЯЗЫКЕ СТРАНЫ: | ТЕРРИТОРИЯ НОВОЙ ГВИНЕИ – АВСТРАЛИЙСКАЯ КОЛОНИЯ В 1905 - 1949ГГ. ПАПУА – АВСТРАЛИЙСКАЯ КОЛОНИЯ В 1906-1939ГГ. БРИТАНСКАЯ НОВАЯ ГВИНЕЯ – КОЛОНИЯ В 1888-1906ГГ. | В 1907-1935 Г. - PAPA В 1906-1907 – НАДП. «PAPA» НА МАРКАХ "BRIT. NEW GUINEA" В 1925-1939 Г. – TERRITORIA NEW GUINEA | |
| | ПЕРИОД СУЩЕСТВОВАНИЯ: | 1888 – 1949 гг. | СТОЛИЦА: | ПОРТ-МОРСБИ |
| | ТЕРРИТОРИЯ И НАСЕЛЕНИЕ | 462 840 км ² | ДЕНЕЖНАЯ ЕДИНИЦА: | 1 австралийский фунт =20 шиллингам |






А В С Т Р А Л И Я И О К Е А Н И Я



| | | | |
|--------|--|--|--|
| | ФЛАГ И ГЕРБ: | | |
| | ОБРАЗЦЫ МАРОК ТЕРРИТОРИИ НОВОЙ ГВИНЕИ И ПАПУА: | | ГОД ЭМИССИИ: 1931, 1925, 1932 МАРКИ ТЕР. НОВ. ГВИНЕИ ИЗД. В 1925-1939ГГ. МАРКИ ПАПУА ИЗД. В 1906-1939ГГ. |
| | ОБРАЗЦЫ МАРОК БРИТАНСКОЙ НОВОЙ ГВИНЕИ: | | ГОД ЭМИССИИ: 1901 МАРКИ ИЗД. В 1901-1905ГГ. |
| 023.03 | ПРЕЖНЕЕ НАЗВАНИЕ СТРАНЫ: ПО-РУССКИ/НА ЯЗЫКЕ СТРАНЫ: | ГЕРМАНСКАЯ НОВАЯ ГВИНЕЯ В 1884-1914ГГ. В 1914-1915ГГ. – БРИТАНСКАЯ ОККУПАЦИЯ ГЕРМАНСКОЙ НОВОЙ ГВИНЕИ В 1914-1915ГГ. – НОВОЗЕЛАНДСКАЯ ОККУПАЦИЯ В 1915-1920Г.Г. – АВСТРАЛИЙСКАЯ ОККУПАЦИЯ (СМ.023.02) В 1920-1949Г.Г. – АВСТРАЛИЙСКАЯ ТЕРРИТОРИЯ | |
| | ПЕРИОД СУЩЕСТВОВАНИЯ: | 1885 – 1915 ГГ. | СТОЛИЦА: РАБАУЛ |
| | ТЕРРИТОРИЯ И НАСЕЛЕНИЕ | 242 476 км² / 600 400 чел. | ДЕНЕЖНАЯ ЕДИНИЦА: 1 золотая марка = 100 пфенингам |
| | ФЛАГ И ГЕРБ: | | |
| | ОБРАЗЦЫ МАРОК ГЕРМАНСКОЙ НОВОЙ ГВИНЕИ: | | ГОД ЭМИССИИ: 1914, 1914 МАРКИ ИЗД. В 1897-1918ГГ. |
| 023.04 | ПРЕЖНЕЕ НАЗВАНИЕ СТРАНЫ: ПО-РУССКИ/НА ЯЗЫКЕ СТРАНЫ: | ОСТРОВА СЕВЕРО-ЗАПАДА ТИХОГО ОКЕАНА (БЫВШАЯ ГЕРМАНСКАЯ НОВАЯ ГВИНЕЯ И ПРИЛЕГАЮЩИЕ ОСТРОВА) – ПОДОПЕЧНАЯ ТЕРРИТОРИЯ ООН – ВНЕШНЕЕ УПРАВЛЕНИЕ АВСТРАЛИЙСКИМ СОЮЗОМ | НАДП. НА МАРКАХ АВСТРАЛИИ «N.W.PACIFIC ISLANDS» НА ОРИГИНАЛЬНЫХ МАРКАХ: «Territory of New Guinea» НАДП. НА МАРКАХ ГЕРМ.НОВ.ГВИНЕИ – «GRI» (Георг король и император) |
| | ПЕРИОД СУЩЕСТВОВАНИЯ: | 1915 – 1921 ГГ. | СТОЛИЦА: РАБАУЛ |
| | ТЕРРИТОРИЯ И НАСЕЛЕНИЕ | | ДЕНЕЖНАЯ ЕДИНИЦА: 1 австр.фунт=20 шиллингов |
| | ФЛАГ И ГЕРБ: | | |
| | ОБРАЗЦЫ МАРОК: | | ГОД ЭМИССИИ: 1915, 1915 МАРКИ ИЗД. В 1915-1921ГГ. |

А В С Т Р А Л И Я И О К Е А Н И Я

| | | | | |
|-----|---|--|---|---|
| 024 | НАЗВАНИЕ СТРАНЫ: ПО-РУССКИ/ПО-АНГЛИЙСКИ /НА ЯЗЫКЕ СТРАНЫ/ КОММЕНТАРИИ: | ФРАНЦУЗСКИЕ ЮЖНЫЕ И АНТАРКТИЧЕСКИЕ ТЕРРИТОРИИ - ЗАМОРСКОЕ ОСОБОЕ АДМИНИСТРАТИВНО-ТЕРРИТОРИАЛЬНОЕ ОБРАЗОВАНИЕ ФРАНЦИИ В 1774-2007 Г. – НЕПРИЗНАННОЕ ООН | Terres australes et antarctiques françaises Острова Сен-Поль и Амстердам (архипелаг Амстердам) острова Крозе и архипелаг Кергелен находятся в южной части Индийского океана, а острова Эпарсе находятся в его западной части недалеко от острова Мадагаскар. Земля Адели, на которую претендует Франция, находится в Антарктике. Terre Adelie, admiral Dumout D'Drvill – В 1948 Г.Земля Адели, адмирал Дюмон-Дюрвиль | |
| | ПРОВОЗГЛАШЕНА: | 21 ФЕВРАЛЯ 2007 Г. | СТОЛИЦА: | СЕН-ПЬЕР |
| | ПРИНЯТА В ЧЛЕНЫ ООН: | НЕТ | ДЕНЕЖНАЯ ЕДИНИЦА: | 1 французский техоокеанский франк =100 сантимам |
| | ФЛАГ И ГЕРБ: |  |  | |
| | ТЕРРИТОРИЯ И НАСЕЛЕНИЕ : | 439 672 км² (без Земли Адели 7829 км²)/ ПОСТОЯННОГО НАСЕЛЕНИЯ НЕТ | | |
| | ОБРАЗЦЫ МАРОК: |  | | ГОД ЭМИССИИ: 1948, 1959, 1981, 2005 МАРКИ ИЗД. В 1948-2023Г. |
| 025 | НАЗВАНИЕ СТРАНЫ: ПО-РУССКИ/ПО-АНГЛИЙСКИ /НА ЯЗЫКЕ СТРАНЫ/ КОММЕНТАРИИ: | БРИТАНСКИЕ АНТАРКТИЧЕСКИЕ ТЕРРИТОРИИ - БРИТАНСКАЯ КОЛОНИЯ – ЗАМОРСКАЯ ТЕРРИТОРИЯ ВЕЛИКОБРИТАНИИ – ВКЛЮЧАЕТ В СЕБЯ ЮЖНЫЕ ШЕТЛАНДСКИЕ ОСТРОВА, ЮЖНЫЕ ОРКНЕЙСКИЕ ОСТРОВА, АНТАРКТИЧЕСКИЙ ПОЛУОСТРОВ, ПОБЕРЕЖЬЕ МОРЯ УЭДДУЛА, А ТАКЖЕ ЗЕМЛИ АНТАРКТИДЫ, НАХОДЯЩИЕСЯ ЮЖНЕЕ ВПЛОТЬ ДО ЮЖНОГО ПЛЮСА. | British Antarctic Territory Сектор Антарктики (1,709 млн км²), расположенный от 20° до 80 ° западной долготы и южнее 60° южной широты. Антарктическая территория Британии в 1946-1962 гг. »BRITISH ANTARCTIC TERRITORY": Земля Грейяма – в 1944 г. - "GRAHAM LAND DEPENDENCY"; Юж.Шотландские острова в 1944 г. - "SOUTH SHELANDE DEPENDENCY OF"; острова Юж.Оркнейские в 1944 г.; острова Юж.Оркнейские в 1944 г. - "SOUTH ORKNEYS DEPENDENCY OF"; острова Юж.Георгия в 1963 г. - "SOUTH GEORGIA DEPENDENCY OF" или "SOUTH GEOGIA" | |
| | ПРОВОЗГЛАШЕНА: | 23 июня 1961 г. | СТОЛИЦА: | Rothera |
| | ПРИНЯТА В ЧЛЕНЫ ООН: | НЕТ | ДЕНЕЖНАЯ ЕДИНИЦА: | 1 фунт стерлингов = 20 шиллингам |
| | ФЛАГ И ГЕРБ: |   |  | |
| | ТЕРРИТОРИЯ И НАСЕЛЕНИЕ : | 1,709 млн км²/ постоянного населения нет, есть 3000 чел. научных станций | | |

А В С Т Р А Л И Я И О К Е А Н И Я

| | | | |
|-----|--|--|---|
| | ОБРАЗЦЫ МАРОК: |  | ГОД ЭМИССИИ: 1981, 1963 МАРКИ ИЗД. В 1963-2023ГГ. |
| 026 | НАЗВАНИЕ СТРАНЫ: ПО-РУССКИ/ПО-АНГЛИЙСКИ /НА ЯЗЫКЕ СТРАНЫ: | АНТАРКТИЧЕСКИЕ ТЕРРИТОРИИ АРГЕНТИНЫ | Аргентина рассматривает «свой» сектор Антарктиды как часть провинции Огненная Земля, Антарктида и острова Южной Атлантики . Антарктические территориальные претензии Аргентины начали оформляться с 1903—1904 годов по ходу освоения близлежащих частей Антарктиды, в июле 1939 года они приобрели официальный статус. В феврале 1957 года претензии Аргентины были официально распространены и на Фолклендские (Мальвинские) острова, остров Южная Георгия, Южные Сандвичевы, Южные Оркнейские и Южные Шетландские острова. |
| | ПРОВОЗГЛАШЕНА: | В 1939 Г. | СТОЛИЦА: НЕТ |
| | ФЛАГ И ГЕРБ: |  | |
| | ОБРАЗЦЫ МАРОК: |  | ГОД ЭМИССИИ: 1936, 1966, 2002 МАРКИ ИЗД. В 1947-2007ГГ. |
| 027 | НАЗВАНИЕ СТРАНЫ: ПО-РУССКИ/ПО-АНГЛИЙСКИ /НА ЯЗЫКЕ СТРАНЫ/ КОММЕНТАРИИ: | ЧИЛИЙСКАЯ АНТАРКТИЧЕСКАЯ ТЕРРИТОРИЯ | Чили считает «свой» антарктический сектор частью провинции Регион Магелланова пролива и Антарктики (Región de Magallanes y de la Antártica Chilena) , что было впервые зафиксировано специальным декретом Министерства внутренних дел республики в ноябре 1940 года. С 1992 года в некоторых случаях чилийские марки полярной тематики сопровождаются надписью « <i>Antártica Chilena. Chile</i> ». |
| | ПРОВОЗГЛАШЕНА: | 1940 Г. | СТОЛИЦА: НЕТ |
| | ФЛАГ И ГЕРБ: |  | |
| | ОБРАЗЦЫ МАРОК: |  | ГОД ЭМИССИИ: 1958, 1958, 2009 МАРКИ ИЗД. В 1947, 1958, 1993, 2015ГГ. |

| | | | | |
|-----|--|---|---|--|
| 028 | НАЗВАНИЕ СТРАНЫ: ПО-РУССКИ/ПО-АНГЛИЙСКИ /НА ЯЗЫКЕ СТРАНЫ/: КОММЕНТАРИИ | НОРВЕЖСКИЙ СЕКТОР АНТАРКТИКИ | Остров Петра I стал предметом территориальных претензий Норвегии в 1929 году (официально — с 1931 года), Земля королевы Мод — с января 1939 года, специальным королевским указом, как «Сектор острова Буве» (присоединённого к Норвегии в 1927 году). В 1957 году зависимый статус этих территорий был закреплён в норвежском законодательстве. | |
| | ПРОВОЗГЛАШЕНА: | 1931 Г. | СТОЛИЦА: | НЕТ |
| | ФЛАГ И ГЕРБ: |  | | |
| | ОБРАЗЦЫ МАРОК: |  | | ГОД ЭМИССИИ: 1957, 1971 МАРКИ ИЗД. В 1957, 1971 ГГ. |

| | | | | |
|-----|---|---|---|--|
| 029 | НАЗВАНИЕ СТРАНЫ: ПО-РУССКИ/ КОММЕНТАРИИ | АМЕРИКАНСКИЙ СЕКТОР АНТАРКТИКИ (СОЕДИНЕННЫЕ ШТАТЫ АМЕРИКИ) | В 1840 году американец Чарлз Уилис прошёл вдоль побережья Антарктиды в сентябре 97° - 158° восточной долготы, нанеся на карту примерные очертания береговой линии, названной позже в его честь Землёй Уоллиса. Сразу после окончания войны к Антарктиде была направлена «научная» экспедиция, которую возглавил прославленный Ричард Бэрд, финансировало правительство США. В составе была специальная эскадра из 14 американских военных кораблей и вспомогательных судов. Экспедиция Берда вернулась в США в неполном составе, а подробности произошедшего у антарктических берегов конфликта до сих пор являются тайной. В глубине Антарктиды США создали свои станции, крупнейшая из которых Мак-Мердо. | |
| | ПРОВОЗГЛАШЕНА: | 1933 Г. | СТОЛИЦА: | НЕТ |
| | ФЛАГ И ГЕРБ: |  | | |
| | ОБРАЗЦЫ МАРОК: |  | | ГОД ЭМИССИИ: 1933, 1971 МАРКИ ИЗД. В 1933, 1971, 1988 ГГ. |