























СОДЕРЖАНИЕ КАТАЛОГА АЗИАТСКИХ СТРАН

ИНДЕКС РУБРИК	НАИМЕНОВАНИЕ СТРАНЫ ПО-РУССКИ	НАИМЕНОВАНИЕ СТРАНЫ ПО-АНГЛИЙСКИ	ИНДЕКС ПОДРУБРИК	ПРИМЕЧАНИЯ	СТРАНИЦЫ
001	АФГАНИСТАН	Afghanistan	01 – 05, 06		127
011	БАХРЕЙН	Bahrain	01		170
019	БАНГЛАДЕШ	Bangladesh			170
049	БРИТ. ТЕРРИТОРИЯ В ИНДИЙСКОМ ОКЕАНЕ	British Indian Ocean Territory			221
045	БРУНЕЙ	Brunei Darussalam	01		210
020	БУТАН	Bhutan			170
031	ВЬЕТНАМ	Viet Nam	01 – 05		191
024	ГОНКОНГ	Hong Kong	01		180
003	ИЗРАИЛЬ	Israel	01, 02		131
017	ИНДИЯ	India	01 – 43	КНЯЖЕСТВА БРИТАНСКОЙ ИНДИИ	156, 157
041	ИНДОНЕЗИЯ	Indonesia	01 – 05		205
005	ИОРДАНИЯ	Jordan	01, 02		133
006	ИРАК	Iraq	01 – 02, 03		134
007	ИРАН	Iran	01 – 02		135
010	ЙЕМЕН	Yemen	01 – 07-10		142
033	КАЗАХСТАН	Kazakhstan			195
012	КАТАР	Qatar	01		147
030	КАМБОДЖА	Cambodia	01 – 06		188
021	КИТАЙ	China	01 – 10		171
022	КИТАЙСКАЯ РЕСПУБЛИКА	Republica of China	01-03	ОСТРОВ ТАЙВАНЬ	178
027	КОРЕЙСКАЯ НАРОДНО-ДЕМОКРАТ. РЕС-КА	Korea, D.P.R.	01 – 03		184
028	КОРЕЯ ЮЖНАЯ	Korea			185
013	КУВЕЙТ	Kuwait	01 – 02		147
034	КЫРГЫЗСТАН	Kyrgyzstan			196
035	ЛАОС	Lao P.D.R.	01 – 02		197
002	ЛИВАН	Lebanon	01 – 02, 03		129
023	МАКАО	Macao	01		179
048	МАЛЬДИВЫ	Maldives	01- 02		221
046	МАЛАЙЗИЯ	Malaysia	01 – 18		211
026	МОНГОЛИЯ	Mongolia	01 – 02		183
029	МЬЯНМА	Myamna	01 – 04		186
025	НЕПАЛ	Nepal	01		182
016	ОБЪЕД. АРАБСКИЕ ЭМИРАТЫ	United Arab Emirates	01 – 08		152
015	ОМАН	Oman	01 – 04		151
004	ПАЛЕСТИНА	Palestine			132
018	ПАКИСТАН	Pakistan	01 – 02		168
008	СИРИЯ	Syrian Arab Republic	01 – 04		130
014	САУДОВСКАЯ АРАВИЯ	Saudi Arabia	01 – 04		149
047	СИНГАПУР	Singapore	01 – 02		219
032	ТАЙЛАНД	Thailand	01		194
038	ТАДЖИКИСТАН	Tajikistan	01		201
042	ТИМОР ВОСТОЧНЫЙ	Timor, East			208
051	ТУВА	Tuva			223
037	ТУРКМЕНИСТАН	Turkmenistan	01		200
009	ТУРЦИЯ	Turkey	01 – 04		139
036	УЗБЕКИСТАН	Uzbekistan	01 – 03		198
039	ФИЛИППИНЫ	Philippines	01 – 03-05		201
044	ШРИ-ЛАНКА	Sri Lanka	01 – 03		209
040	ЯПОНИЯ	Japan	01 – 03		203



№ п/п		АЗИЯ	
001	НАЗВАНИЕ СТРАНЫ: ПО-РУССКИ/ПО-АНГЛИЙСКИ /НА ЯЗЫКЕ СТРАНЫ:	ИСЛАМСКАЯ РЕСПУБЛИКА АФГАНИСТАН Afghanistan	د افغانستان اسلامي جمهوریت (Da Afġānistān Islāmī Jumhuriyat) جمهوری اسلامی افغانستان (Jomhuri-ye Eslāmi-ye Afġānestān)
	ПРОВОЗГЛАШЕНА:	В ИЮНЕ 2002 Г. 19 АВГУСТА 1919 Г. НЕЗАВИСИМОСТЬ ОТ ВЕЛИКОБРИТАНИИ	СТОЛИЦА: КАБУЛ
	ПРИНЯТА В ЧЛЕНЫ ООН:	9 НОЯБРЯ 1946 Г.	ДЕНЕЖНАЯ ЕДИНИЦА: 1 афгани=100 пури
	ФЛАГ И ГЕРБ:		
	ТЕР./НАС./ЯЗЫК/ОСН .НАР-ТИ/РЕЛИГИЯ:	652 864 км ² /31 108 077 чел. / пушту и дари	ПУШТУНЫ, ТАДЖИКИ МУСУЛЬМАНСТВО
	МАРКИ ИЗДАЮТСЯ:	1871 Г.	
	ОБРАЗЦЫ МАРОК:		ГОД ЭМИССИИ: 2004, 2007, 2006 МАРКИ ИЗД. В 2002-2021ГГ. С 1996 г. POSTES AFGHAN
001.01	ПРЕЖНЕЕ НАЗВАНИЕ СТРАНЫ: ПО-РУССКИ/НА ЯЗЫКЕ СТРАНЫ:	ИСЛАМСКОЕ ГОСУДАРСТВО АФГАНИСТАН ИСЛАМСКИЙ ЭМИРАТ АФГАНИСТАН – ТАЛИБАН	دولت اسلامی افغانستان د افغانستان اسلامي امارات
	ПЕРИОД СУЩЕСТВОВАНИЯ:	1992 – 2001 ГГ. 1996 -2001 ГГ. ПРАВЛЕНИЕ ТАЛИБАНА	СТОЛИЦА: КАБУЛ
	ФЛАГ И ГЕРБ:		   ГОС-ВО ЭМИРАТ
	ОБРАЗЦЫ МАРОК:		ГОД ЭМИССИИ: 1999,1996, 1996 С 1996 г. POSTES AFGHAN МАРКИ ИЗД. В 1996-2001ГГ.
001.02	ПРЕЖНЕЕ НАЗВАНИЕ СТРАНЫ: ПО-РУССКИ /НА ЯЗЫКЕ СТРАНЫ:	ДЕМОКРАТИЧЕСКАЯ РЕСПУБЛИКА АФГАНИСТАН	جمهوری دموکراتیک افغانستان
	ПЕРИОД СУЩЕСТВОВАНИЯ:	30 АПРЕЛЯ 1978 - 28 АПРЕЛЯ 1992 Г.	СТОЛИЦА: КАБУЛ
	ТЕРРИТОРИЯ/ НАСЕЛЕНИЕ	647 500 тыс. км ² /15,54 млн. чел.	
	ФЛАГ И ГЕРБ:		

	ОБРАЗЦЫ МАРОК:			ГОД ЭМИССИИ: 1981, 1986, 1988 До 1993 г. – POSTES AFGHANES МАРКИ ИЗД. В 1978- 1989ГГ.
001.03	ПРЕЖНЕЕ НАЗВАНИЕ СТРАНЫ: ПО-РУССКИ / НА ЯЗЫКЕ СТРАНЫ:	РЕСПУБЛИКА АФГАНИСТАН		داود جمهوریة افغانستان
	ПЕРИОД СУЩЕСТВОВАНИЯ:	17 ИЮЛЯ 1973 Г. – 28 АПРЕЛЯ 1978 Г	СТОЛИЦА:	КАБУЛ
	ФЛАГ И ГЕРБ:			
	ОБРАЗЦЫ МАРОК			ГОД ЭМИССИИ: 1973, 1974, 1975 До 1993 г. – POSTES AFGHANES МАРКИ ИЗД. В 1973- 1978ГГ.
001.04	ПРЕЖНЕЕ НАЗВАНИЕ СТРАНЫ: ПО-РУССКИ / НА ЯЗЫКЕ СТРАНЫ:	КОРОЛЕВСТВО АФГАНИСТАН		پادشاهی افغانستان
	ПЕРИОД СУЩЕСТВОВАНИЯ:	С 1928 ДО 17 ИЮЛЯ 1973 Г.	СТОЛИЦА:	КАБУЛ
	ФЛАГ И ГЕРБ:			
	ОБРАЗЦЫ МАРОК			ГОД ЭМИССИИ: 1951, 1956, 1955, 1965 МАРКИ ИЗД. В 1934 – 1973ГГ.
001.05	ПРЕЖНЕЕ НАЗВАНИЕ СТРАНЫ: ПО-РУССКИ /ПО-АНГЛИЙСКИ /НА ЯЗЫКЕ СТРАНЫ:	ЭМИРАТ АФГАНИСТАН В 1842-1879ГГ. В 1879-1919 ГГ. – БРИТАНСКИЙ ПРОТЕКТОРАТ С 19 АВГУСТА 1919 – 1928 Г. НАЗАВИСИМОСТЬ И ЕЕ ИМПЛИМЕНТАЦИЯ	ВЫПУСКАЛИСЬ МАРКИ КАБУЛА, ТУРКЕСТАНА (МАЗАРИ-ШАРИФ), КАНДАГАРА, ВОСТОЧНЫЙ НАНГРАХАР, ГЕРАТ – В 1875-1888ГГ.	إمارة افغانستان
	ПЕРИОД СУЩЕСТВОВАНИЯ:	1823-1926 ГГ.	СТОЛИЦА:	КАБУЛ
	ФЛАГ И ГЕРБ:			





	ТЕРРИТОРИЯ И НАСЕЛЕНИЕ:	675,5 тыс.кв.км/ 13,8 млн.чел.	ДЕНЕЖНАЯ ЕДИНИЦА: с 1927 1870-1927	1 афгани=100 пури 1 рупия = 3 абазы = 30 пайсам
	ОБРАЗЦЫ МАРОК			ГОД ЭМИССИИ: 1874, 1898, 1927 МАРКИ ИЗД. В 1871 – 1928ГГ. В КАБУЛЕ – СЕРЫЕ; В МАЗАРИ-ШАРЕФЕ – ЧЕРНЫЕ; В КАНДАГАРЕ – ЗЕЛЕНЫЕ; В ВОСТ.ПРОВИНЦИИ- ФИОЛЕТОВЫЕ; В ГЕРАТЕ – ЖЕЛТО- КОРИЧНЕВЫЕ





002	НАЗВАНИЕ СТРАНЫ: ПО-РУССКИ/ПО-АНГЛИЙСКИ /НА ЯЗЫКЕ СТРАНЫ:	ЛИВАНСКАЯ РЕСПУБЛИКА	Lebanon	الجمهورية اللبنانية
	ПРОВОЗГЛАШЕНА:	1 ЯНВАРЯ 1944 Г. (22 НОЯБРЯ 1943 Г. – НЕЗАВИСИМОСТЬ ОТ ФРАНЦИИ)	СТОЛИЦА:	БЕЙРУТ
	ПРИНЯТА В ЧЛЕНЫ ООН:		ДЕНЕЖНАЯ ЕДИНИЦА:	1 ливанский фунт = 100 пиастрам
	ФЛАГ И ГЕРБ:			
	ТЕРРИТОРИЯ И НАСЕЛЕНИЕ / ЯЗЫК/ ОСН. НАРОДНОСТИ/ РЕЛИГИЯ:	10 452 км² /4 224 000 чел. /арабский	АРАБЫ, АРМЯНЕ	МУСУЛЬМАНСТВО, ПРАВОСЛАВИЕ
	МАРКИ ИЗДАЮТСЯ С:	1924 Г.		
	ОБРАЗЦЫ МАРОК:			ГОД ЭМИССИИ: 1954, 1960, 1967 МАРКИ ИЗД. В 1944- 2021Г.
002.01	ПРЕЖНЕЕ НАЗВАНИЕ СТРАНЫ: ПО-РУССКИ/ПО-ФРАНЦУЗСКИ:	ЛИВАН – ФРАНЦУЗСКИЙ МАНДАТ ЛИГИ НАЦИЙ ДО 1919 Г. – ЛИВАН В СОСТАВЕ СИРИИ ВХОДИЛ В СОСТАВ ОСМАНСКОЙ ИМПЕРИИ	Территория Ливана в составе Большой Сирии входили в Османскую империю более 400 лет. После ее распада, территория Большой Сирии была оккупирована в 1918 году Брит. войсками. Затем тер. Сирии была передана Франции в виде мандата Лиги Наций. В 1926 территория Ливана была отделена от Сирии и Ливан стала отдельно управляться администрацией Французского мандата Сирии. Последний солдат оккупационных войск покинул Ливан в 1947Г.	Levant
	ПЕРИОД СУЩЕСТВОВАНИЯ:	1926 -26 НОЯБРЯ 1941 Г.	СТОЛИЦА:	БЕЙРУТ
	ОБРАЗЦЫ МАРОК			ГОД ЭМИССИИ: 1925, 1937, 1938 МАРКИ ФРАН.ОПЕКИ ИЗД. В 1926-1927 ГГ. С 1927 Г. НАДПИСЬ : REPUBLIQUE LIBANAISE.








002.02	ПРЕЖНЕЕ НАЗВАНИЕ СТРАНЫ: ПО-РУССКИ/ПО-ФРАНЦУЗСКИ:	ЛИВАН (GRAND LIBAN) – ФРАНЦУЗСКАЯ ОККУПАЦИЯ – В 1925-1927ГГ. ФРАНЦ. ПОЧТА В ЛИВАНТЕ (ФРАНЦ.МАРКИ С НАДП. ВАЛЮТЫ ТУРЦИИ) – В 1885-1943ГГ., ФРАНЦ.ПОЧТА В БЕЙРУТЕ- В 1905Г. БРИТ. ПОЧТА В ЛИВАНТЕ – В 1885-1921ГГ. РОССИЙСКАЯ ПОЧТА В БЕЙРУТЕ – В 1909-18ГГ. СМ. 009 - ТУРЦИЮ	В 1905-1914 ГГ.– МАРКИ ФРАНЦ. ПОЧТЫ В БЕЙРУТЕ - «BEYROUTH», В 1906-1914ГГ. – БРИТАНСКАЯ– «LEVANT», В 1863-1919ГГ.- РУССКАЯ ПОЧТА В ЛИВАНТЕ И БЕЙРУТЕ – НАДП.“LEVANT” И «BEYROUTH» В 1941-1946ГГ. С НАДП.“FORCES FRANCAISES LIBRES” (ФРАНЦ.СВОБ.ВООР.СИЛЫ) ИЛИ «LEVANT” В 1941-46ГГ.	Levant
	ПЕРИОД СУЩЕСТВОВАНИЯ:	1885-1926 ГГ. 1905-1914ГГ.	СТОЛИЦА:	БЕЙРУТ
	ОБРАЗЦЫ МАРОК	 <p>ЛИВАН ФРАНЦ. ФРАНЦ.ПОЧТА В ЛЕВАНТЕ - В БЕЙРУТЕ</p> <p>БРИТ.ПОЧТА В ЛИВАНТЕ РОС.ПОЧТА - В БЕЙРУТЕ - В ЛИВАНТЕ</p>		ГОД ЭМИССИИ: 1924, 1924,1902, 1905, 1885, 1909, 1904 МАРКИ ФРАН. ЛИВАНТА ИЗД. В 1885-1943 ГГ. МАРКИ ФРАНЦ. ПОЧТЫ В ЛИВАНТЕ ИЗД. В 1885-1943ГГ., В БЕЙРУТЕ В 1905Г. МАРКИ БРИТ.ПОЧТЫ ЛИВАНТА ИЗД. В 1905,1911, 1912Г.Г. МАРКИ РОС.ПОЧТЫ В БЕЙРУТЕ И ЛЕВАНТЕ ИЗД. В 1863-1919ГГ.
	ОБРАЗЦЫ МАРОК ФРАНЦУЗСКИХ СВОБОДНЫХ ВООРУЖЕННЫХ СИЛ В ЛИВАНТЕ (БЕЙРУТЕ):			ГОД ЭМИССИИ: 1941

003	НАЗВАНИЕ СТРАНЫ: ПО-РУССКИ/ПО-АНГЛИЙСКИ /НА ЯЗЫКЕ СТРАНЫ:	ГОСУДАРСТВО ИЗРАИЛЬ	Israel	иврит. מדינת ישראל
	ПРОВОЗГЛАШЕНА:	14 МАЯ 1948 Г.		СТОЛИЦА: ТЕЛЬ-АВИВ
	ПРИНЯТА В ЧЛЕНЫ ООН:	11 МАЯ 1949 Г.		ДЕНЕЖНАЯ ЕДИНИЦА: 1 шекель = 100 агорам
	ФЛАГ И ГЕРБ:			
	ТЕР./НАС./ЯЗЫК/ОСН.НАР-ТИ /РЕЛИГИЯ:	20 770 км² /8 388 500чел. /иврит	ЕВРЕИ	ИУДЕЙСТВО
	МАРКИ ИЗДАЮТСЯ С:	1948 Г.		
	ОБРАЗЦЫ МАРОК:			ГОД ЭМИССИИ: 1972, 1973, 1979, 1948, 1974 МАРКИ ИЗД. В 1948-2021ГГ.
003.01	ПРЕЖНЕЕ НАЗВАНИЕ СТРАНЫ: ПО-РУССКИ/НА ЯЗЫКЕ СТРАНЫ:	БРИТАНСКИЙ МАНДАТ В ПАЛЕСТИНЕ В 1920-1948ГГ. ПОСЛЕ РАСПАДА ОСМАНСКОЙ ИМПЕРИИ В 1918 Г. И ЕГИПЕТСКОЙ ОККУПАЦИИ В 1918-1920ГГ. СЕКТОРА ГАЗА В 1948 Г. – ФРАНЦ. ПОЧТА С НАДП. «JERUSALEM» В 1909-1911 ГГ.- ИТАЛ.ПОЧТА С НАДП. “GERUSALEMME”. В 1918-1953ГГ. – ЕГИПЕТСКАЯ ОККУПАЦИЯ ПАЛЕСТИНЫ– НАДП. НА МАРКАХ ЕГИПТА	Mandate for Palestine РУССКАЯ ПОЧТА В 1909-1914ГГ.- ТУРЕЦ.МАРКИ С НАДП. «JERUSALEM» И В ЯФФЕ «Jaffa» (СМ.ЕВРОПУ 051.10) В 1948-1949ГГ. – ИОРДАНСКАЯ ОККУПАЦИЯ ПАЛЕСТИНЫ В 1958-1967ГГ. – ОБЪЕД.АРАБСКАЯ РЕСПУБЛИКА ОККУПИРОВАЛА ПАЛЕСТИНУ– НАДП.НА МАРКАХ ОАР	המנדט הבריטי על פלשתינה א״י
	ПЕРИОД СУЩЕСТВ-ИЯ:	1920-1948 ГГ.		СТОЛИЦА: ИЕРУСАЛИМ
	ТЕРРИТОРИЯ И НАСЕЛЕНИЕ:			ДЕНЕЖНАЯ ЕДИНИЦА: 1 палестинский фунт = 1000 милсам
	ФЛАГ И ГЕРБ:			

<p>ОБРАЗЦЫ МАРОК:</p>	<p>БРИТАНСКИЙ МАНДАТ В ПАЛЕСТИНЕ</p>	 <p>ЕГИП.ОККУП.ПАЛЕСТИНЫ ОАР ОККУП.ПАЛЕСТИНЫ ИТАЛ.ИЕРУСАЛИМ</p> <p>ИОРДАН.ОККУП.ПАЛЕСТИНЫ ФРАНЦ.ПОЧТА В ИЕРУСАЛИМЕ МЕСТ.ПОЧТА В ХАЙФЕ</p>	<p>ГОД ЭМИССИИ: 1927, 1921, 1958, 1948, 1960, 1909, 1949, 1948, 1948</p> <p>МАРКИ БРИТ.ПАЛЕСТИНЫ ИЗД. В 1918 – 1942ГГ. МАРКИ ЕГИП.ОККУП. ПАЛЕСТИНЫ ИЗД В 1918-1958ГГ., - ОАР В 1958-1967ГГ.</p> <p>МАРКИ ИОРДАНСКОЙ ОККУП.ПАЛЕСТИНА ИЗД. В 1948—1949ГГ. МАРКИ ФРАН. ИЕРУСАЛИМА ИЗД. В 1948Г. МАРКИ ИТАЛ. ИЕРУСАЛИМА ИЗД. В 1909-1911ГГ. МАРКА МЕСТ.ПОЧТЫ В ХАЙФЕ – В 1948Г.</p>
-----------------------	--------------------------------------	--	---

<p>004</p>	<p>НАЗВАНИЕ СТРАНЫ: ПО-РУССКИ/ПО-АНГЛИЙСКИ /НА ЯЗЫКЕ СТРАНЫ:</p> <p>ПРОВОЗГЛАШЕНА:</p> <p>ПРИНЯТА В ЧЛЕНЫ ООН:</p> <p>ФЛАГ И ГЕРБ:</p>	<p>ГОСУДАРСТВО ПАЛЕСТИНА</p> <p>15 НОЯБРЯ 1988 Г. НАБЛЮДАТЕЛЬ 29 НОЯБРЯ 2012 Г.</p> 	<p>PALESTINE ПАЛЕСТИНСКАЯ ТЕРРИТОРИЯ НЕОДНОКРАТНО ОККУПИРОВАЛАСЬ СОСЕДНИМИ СТРАНАМИ – СМ.ВЫШЕ 003.01</p> <p>СТОЛИЦА: ДЕНЕЖНАЯ ЕДИНИЦА:</p> 	<p>دولة فلسطين</p> <p>ГАЗА 1 шекель=100 агорам</p>
<p>ТЕР./НАС./ЯЗЫК/ ОСН.НАР-ТИ/РЕЛИГИЯ:</p>	<p>МАРКИ ИЗДАЮТСЯ С:</p>	<p>6020 км² / 4 550 368 чел. /арабский</p> <p>1918 Г.</p>	<p>АРАБЫ СУННИТЫ</p>	<p>МУСУЛЬМАНСТВО</p>
<p>ОБРАЗЦЫ МАРОК:</p>	<p>ОБРАЗЦЫ МАРОК ДВИЖЕНИЯ ЗА ОСВОБОЖДЕНИЕ ПАЛЕСТИНЫ, СОЗДАНА В 1959Г., ПЕРЕИМЕНОВАНА В ПАРТИЮ В 1965Г. :</p>		<p>ГОД ЭМИССИИ: 2001, 1995, 2016</p> <p>МАРКИ ИЗД. В 1994 -2021ГГ.</p>	
<p>ОБРАЗЦЫ МАРОК ДВИЖЕНИЯ ЗА ОСВОБОЖДЕНИЕ ПАЛЕСТИНЫ, СОЗДАНА В 1959Г., ПЕРЕИМЕНОВАНА В ПАРТИЮ В 1965Г. :</p>	<p>ГОД ЭМИССИИ: 1968</p>		<p>ГОД ЭМИССИИ: 1968</p>	

005	НАЗВАНИЕ СТРАНЫ: ПО-РУССКИ/ПО-АНГЛИЙСКИ /НА ЯЗЫКЕ СТРАНЫ:	ИОРДАНСКОЕ ХАШИМИТСКОЕ КОРОЛЕВСТВО	Jordan	المملكة الأردنية الهاشمية
	ПРОВОЗГЛАШЕНА:	25 АПРЕЛЯ 1950 Г.		СТОЛИЦА: АММАН
	ПРИНЯТА В ЧЛЕНЫ ООН:	14 ДЕКАБРЯ 1955 Г.		ДЕНЕЖНАЯ ЕДИНИЦА: 1 иорданский динар= 100 пиастрам
	ФЛАГ И ГЕРБ:			
	ТЕР./НАС./ЯЗЫК/ ОСН.НАР-ТИ/РЕЛИГИЯ:	92 300 км² / 6 259 932 чел./ арабский	АРАБЫ СУННИТЫ	МУСУЛЬМАНСТВО
	МАРКИ ИЗДАЮТСЯ С:	1920 Г.		
	ОБРАЗЦЫ МАРОК:			ГОД ЭМИССИИ: 1954, 1979, 1980, 1952 МАРКИ ИЗД. В 1920 – 2021ГГ.
005.01	ПРЕЖНЕЕ НАЗВАНИЕ СТРАНЫ: ПО-РУССКИ/НА ЯЗЫКЕ СТРАНЫ:	ЭМИРАТ ТРАНСИОРДАНИЯ – БРИТАНСКИЙ ПРОТЕКТОРАТ В 1920-1932ГГ. В 1933-1947ГГ. – ЭМИРАТ ТРАНСИОРДАНИЯ – БРИТАНСКИЙ ПРОТЕКТОРАТ 20.05.1946 – ПРОВОЗГЛАШЕНА НЕЗАВИСИМОСТЬ КОРОЛЕВСТВА ТРАНСИОРДАНИЯ	НА МАРКАХ ЕГИПЕТСКИХ ЭКСПЕДИЦ. СИЛ СДЕЛАНЫ НАДПЕЧАТКИ: «К ВОСТОКУ ОТ ИОРДАНА» ДЛЯ НОВОГО ЭМИРАТА ТРАНСИОРДАНИЯ В 1920Г.; «20.05.1923Г.» ДАТА ПОЛУЧЕНИЯ ЭМИРАТОМ АВТОНОМИИ ОТ БРИТАНИИ	
	ПЕРИОД СУЩЕСТВОВАНИЯ:	1920-1947 – 1949 ГГ.		СТОЛИЦА: АММАН
	ТЕРРИТОРИЯ И НАСЕЛЕНИЕ:	92 300 км²		ДЕНЕЖНАЯ ЕДИНИЦА: 1 иорданский динар = 100 пиастрам
	ОБРАЗЦЫ МАРОК ИОРДАНИИ И КНЯЖЕСТВА ТРАНСИОРДАНИИ:			ГОД ЭМИССИИ: 1922, 1923, 1946, 1947 МАРКИ ИОРДАНИИ ИЗД. В 1920-1932ГГ. И В 1948-1949ГГ. МАРКИ ТРАНСИОРДАНИИ ИЗД.В 1933-1947 ГГ.
		НАДП. СЛЕВА «К ВОСТОКУ ОТ ИОРДАНА» КОРОЛЕВСТВО ТРАНСИОРДАНИЯ НАДП. СПРАВА «20.05.1923Г.» ЭМИРАТ ТРАНСИОРДАНИЯ		

006	НАЗВАНИЕ СТРАНЫ: ПО-РУССКИ/ПО-АНГЛИЙСКИ /НА ЯЗЫКЕ СТРАНЫ:	ИРАКСКАЯ РЕСПУБЛИКА	Iraq	جمهورية العراق аль-Джумхурия аль-Иракия
	ПРОВОЗГЛАШЕНА:	14 ИЮЛЯ 1958 Г.		СТОЛИЦА: БАГДАД
	ПРИНЯТА В ЧЛЕНЫ ООН:	21 ДЕКАБРЯ 1945 Г.		ДЕНЕЖНАЯ ЕДИНИЦА: 1 иракский динар = 1000 филсам
	ФЛАГ И ГЕРБ:			
	ТЕР./НАС./ЯЗЫК/ ОСН.НАР-ТИ/РЕЛИГИЯ:	435 052 км² / 36 004 552 чел./ арабский	АРАБЫ ШИИТЫ И СУННИТЫ	МУСУЛЬМАНСТВО
	МАРКИ ИЗДАЮТСЯ С:	1917 Г.		
	ОБРАЗЦЫ МАРОК:			ГОД ЭМИССИИ: 1968, 1997, 2004 МАРКИ ИЗД. В 1917-2021ГГ. С 1997 Г. – НАЗВАНИЕ СТРАНЫ НА МАРКАХ - IRAQ
	ОБРАЗЦЫ МАРОК ИРАКСКОГО КУРДИСТАНА:			ГОД ЭМИССИИ: 2017, 2009
006.01	ПРЕЖНЕЕ НАЗВАНИЕ СТРАНЫ: ПО-РУССКИ/НА ЯЗЫКЕ СТРАНЫ:	КОРОЛЕВСТВО ИРАК АРАБСКАЯ ФЕДЕРАЦИЯ ИРАКА И ИОРДАНИИ (АФИИ)		المملكة العراقية
	ПЕРИОД СУЩЕСТВОВАНИЯ:	1932 – 14 ИЮЛЯ 1958 ГГ. 14 ФЕВРАЛЯ – 2 АВГУСТА 1958 Г.		СТОЛИЦА: БАГДАД
	ТЕРРИТОРИЯ И НАСЕЛЕНИЕ:	437 072 км² / 6 488 000 чел.		ДЕНЕЖНАЯ ЕДИНИЦА: 1 иракский динар = 1000 филсам
	ФЛАГ И ГЕРБ:			
	ОБРАЗЦЫ МАРОК:			ГОД ЭМИССИИ: 1934, 1955, 1955, 1958 МАРКИ ИЗД. В 1932 – 1958ГГ.
006.02	ПРЕЖНЕЕ НАЗВАНИЕ СТРАНЫ: ПО-РУССКИ/НА ЯЗЫКЕ СТРАНЫ:	ИРАК – БРИТАНСКИЙ МАНДАТ ЛИГИ НАЦИЙ ДО 1918 Г. – ВХОДИЛ В СОСТАВ ОСМАНСКОЙ ИМПЕРИИ	В 1917Г. – БАГДАДСКИЙ ВИЛАЙЕТ – МАРКИ ТУРЦИИ В 1917-1920ГГ. С НАДП. “BAGHDAD IN BRITISH OCCUPATION” В 1919Г. – МОСУЛЬСКИЙ ВИЛАЙЕТ – МАРКИ ТУРЦИИ В 1918-1920ГГ. С НАДП. “POSTAGE EIFO”	
	ПЕРИОД СУЩЕСТВОВАНИЯ:	1918-1932 ГГ.	СТОЛИЦА:	БАГДАД
	ТЕРРИТОРИЯ И НАСЕЛЕНИЕ:	437 072 км²	ДЕНЕЖНАЯ ЕДИНИЦА:	1 рупия = 100 анна = 12пайсам






	ОБРАЗЦЫ МАРОК:		ГОД ЭМИССИИ: 1931, 1918 МАРКИ ИРАКА БРИТ. МАНДАТ ИЗД. В 1918-1932ГГ. С НАДП. "IRAQ IN BRITISH OCCUPATION"
	ОБРАЗЦЫ МАРОК БРИТАНСКОЙ ПОЧТЫ НА ТЕРРИТОРИИ ИРАКА:		ГОД ЭМИССИИ: 1917, 1919 МАРКИ БАГДАДА –БРИТ. ОККУП. ИЗД. В 1917Г, МАРКИ МОСУЛА – БРИТ. ОККУП. ИЗД. В 1919Г.
		БАГДАД	МОСУЛ

007	НАЗВАНИЕ СТРАНЫ: ПО-РУССКИ/ПО-АНГЛИЙСКИ /НА ЯЗЫКЕ СТРАНЫ:	ИСЛАМСКАЯ РЕСПУБЛИКА ИРАН	Iran	جمهوری اسلامی ایران
	ПРОВОЗГЛАШЕНА:	1 АПРЕЛЯ 1979 Г.	СТОЛИЦА:	ТЕГЕРАН
	ПРИНЯТА В ЧЛЕНЫ ООН:	24 ОКТЯБРЯ 1945 Г.	ДЕНЕЖНАЯ ЕДИНИЦА:	1 иранский реал =100 динарам
	ФЛАГ И ГЕРБ:			
	ТЕР./НАС./ЯЗЫК/ ОСН.НАР-ТИ/РЕЛИГИЯ:	1 648 000 км² / 78 408 412 чел./ фарси	ПЕРСЫ	МУСУЛЬМАНСТВО ШИИТСКОЕ
	МАРКИ ИЗДАЮТСЯ С:	1870 Г.		
	ОБРАЗЦЫ МАРОК:			ГОД ЭМИССИИ: 1979, 1988, 1989, 2006, 2006 МАРКИ ИЗД. В 1979-2021ГГ.
007.01	ПРЕЖНЕЕ НАЗВАНИЕ СТРАНЫ: ПО-РУССКИ/НА ЯЗЫКЕ СТРАНЫ:	ШАХИНШАХСКОЕ ГОСУДАРСТВО ИРАН	В 1937 Г. ПЕРСИЯ БЫЛА ПЕРЕИМЕНОВАНА В ИРАН	دولت شاهنشاهی ایران
	ПЕРИОД СУЩЕСТВОВАНИЯ:	1925 -1979 ГГ.	СТОЛИЦА:	ТЕГЕРАН
	ТЕРРИТОРИЯ И НАСЕЛЕНИЕ:	1 648 000 км²	ДЕНЕЖНАЯ ЕДИНИЦА:	1 иранский реал =100 динарам
	ФЛАГ И ГЕРБ:			

	ОБРАЗЦЫ МАРОК:				ГОД ЭМИССИИ: 1935, 1936, 1951, 1957
007.02	ПРЕЖНЕЕ НАЗВАНИЕ СТРАНЫ: ПО-РУССКИ/НА ЯЗЫКЕ СТРАНЫ:	ПЕРСИЯ ДИНАСТИЯ КАДЖАРЫ	МАРКИ МЕСТНОЙ ПОЧТЫ ИЗД.: ТЕБРИЗ (ИРАНСКИЙ АЗЕРБАЙДЖАН) В 1902-1906ГГ. С НАДП. "POSTES PERSANES" "OFFICIAL". ТЕГЕРАН В 1902-1908ГГ. С ТАКОЙ ЖЕ НАДП., МЕШХЕД В 1902 Г. С НАДП «VC» (ВИКТОР КАСТЕН), БУШИР В 1915-1918ГГ. БРИТ.ОККУПАЦИЯ Г.БУШИРА С НАДП. "BUSHIRE UNDE BRITISH OCCUPATION" 1911-1912ГГ. КУРДИСТАН (КЕРМАНШАХ) –ОККУП.СУЛТАНОМ КАДЖЕРОМ С ПЕРСИДСК.НАДП. «Национальный комитет 1916». ГИЛЯНСКАЯ СОВЕТСКАЯ СОЦ. РЕСПУБЛИКА — СУЩЕСТВОВАЛА В ПЕРСИДСКОМ ОСТАНЕ ГИЛЯН В ИЮНЕ 1920-СЕНТЯБРЕ 1921ГГ. В 1882-1920ГГ. - ПИРСИДСКАЯ КАЗАЧЬЯ ЕГО ВЕЛИЧЕСТВО ШАХА БРИГАДА СУЩЕСТВОВАЛА ПО УКАЗУ ИМПЕРАТОРА РОССИИ В 1923-24ГГ. – ПОВСТАНЧЕСКОЕ ПРАВИТЕЛЬСТВО ШАХА МАНСУРА В КУРДИСТАНЕ; В 1920Г. – АЗАДИСТАН (ВНУТР.АЗЕРБАЙДЖАН)		
	ПЕРИОД СУЩЕСТВОВАНИЯ:	1785 -1925 гг.	СТОЛИЦА:	ТЕГЕРАН	
	ТЕРРИТОРИЯ И НАСЕЛЕНИЕ:	1 648 000 км ²	ДЕНЕЖНАЯ ЕДИНИЦА:	1 персидский туман = 100 динарам	
	ФЛАГ И ГЕРБ:				
	ОБРАЗЦЫ МАРОК ПЕРСИИ, ПЕРСИДСКОГО АЗЕРБАЙДЖАНА (ВНУТРЕННЕГО), ТЕГЕРАНА, БРИТАНСКОЙ ОККУПАЦИИ БУШИРА, ГИЛЯНСКОЙ ССР, ПЕРСИДСКОЙ КАЗАЧЬЕЙ БРИГАДЫ:				ГОД ЭМИССИИ: 1924, 1929, 1902, 1902
		ПЕРСИЯ	ПЕРСИД.АЗЕРБАЙДЖАН	ТЕГЕРАН	
		ТЕБРИЗ	БРИТ.ОК.БУШИРА	ГИЛЯНСКАЯ СОВ.СОЦ.РЕСП.	
			ПЕРСИД.КАЗАЧ.ПОЧТА		
	ОБРАЗЦЫ МАРОК МЕШХЕДА, ПЕРСИДСКОГО КУРДИСТАНА, ПОВСТАНЧЕСКОГО ПРАВИТЕЛЬСТВА КУРДИСТАНА ШЕЙХА МАНСУРА И АЗАДИСТАНА:				ГОД ЭМИССИИ: 1902, 1916, 1923, 1920
		МЕШХЕД (ВК)	ПЕРСИД. КУРДИСТАН	ПРАВ.ШЕЙХА МАНСУРА	
			АЗАДИСТАН		










008	НАЗВАНИЕ СТРАНЫ: ПО-РУССКИ/ПО-АНГЛИЙСКИ /НА ЯЗЫКЕ СТРАНЫ:	СИРИЙСКАЯ АРАБСКАЯ РЕСПУБЛИКА	Syrian Arab Republic	الجمهورية العربية السورية
	ПРОВОЗГЛАШЕНА:	30 СЕНТЯБРЯ 1961 Г.	СТОЛИЦА:	ДАМАСК
	ПРИНЯТА В ЧЛЕНЫ ООН:	24 ОКТЯБРЯ 1945 Г.	ДЕНЕЖНАЯ ЕДИНИЦА:	1 сирийский фунт = 100 пиастрам
	ФЛАГ И ГЕРБ:			
	ТЕР./НАС./ЯЗЫК/ ОСН.НАР-ТИ/РЕЛИГИЯ:	185 180 км² /18 502 413 чел. /арабский	АРАБЫ ШИИТЫ, КУРДЫ	МУСУЛЬМАНСТВО
	МАРКИ ИЗДАЮТСЯ С:	1919 Г.		
	ОБРАЗЦЫ МАРОК:			ГОД ЭМИССИИ: 2000, 1974, 2014 МАРКИ ИЗД. В 1961-2021ГГ.
008.01	ПРЕЖНЕЕ НАЗВАНИЕ СТРАНЫ: ПО-РУССКИ/НА ЯЗЫКЕ СТРАНЫ:	ОБЪЕДИНЕННАЯ АРАБСКАЯ РЕСПУБЛИКА - СИРИЯ ВХОДИЛА ВМЕСТЕ С ЕГИПТОМ (СМ.АФРИКА 007.01)		الجمهورية العربية المتحدة
	ПЕРИОД СУЩЕСТВОВАНИЯ:	22 ФЕВРАЛЯ 1958 – 2 СЕНТЯБРЯ 1971 ГГ.	СТОЛИЦА:	КАИР
	ТЕРРИТОРИЯ И НАСЕЛЕНИЕ:	185 180 км² /18 502 413 чел.	ДЕНЕЖНАЯ ЕДИНИЦА:	1 сирийский фунт = 100 пиастрам 1 египетский фунт=100 пиастрам
	ФЛАГ И ГЕРБ:			
	ОБРАЗЦЫ МАРОК:			ГОД ЭМИССИИ: 1958 МАРКИ ИЗД. В 1958-1971ГГ.
008.02	ПРЕЖНЕЕ НАЗВАНИЕ СТРАНЫ: ПО-РУССКИ:	РЕСПУБЛИКА СИРИЯ	В 1946 ГОДУ ИЗ СИРИИ ЭВАКУАРОВАЛИСЬ ИНТЕРВЕНТЫ	
	ПЕРИОД СУЩЕСТВОВАНИЯ:	16 АПРЕЛЯ 1946 – 22 ФЕВРАЛЯ 1958 ГГ.	СТОЛИЦА:	ДАМАСК
	ТЕРРИТОРИЯ И НАСЕЛЕНИЕ:	185 180 км² /18 502 413 чел.	ДЕНЕЖНАЯ ЕДИНИЦА:	1 сирийский фунт= 100 пиастрам
	ФЛАГ И ГЕРБ:			

	ОБРАЗЦЫ МАРОК:			ГОД ЭМИССИИ: 1946, 1949, 1952	
		ЭВАКУАЦИЯ ИНТЕРВЕНТОВ			
008.03	ПРЕЖНЕЕ НАЗВАНИЕ СТРАНЫ: ПО-РУССКИ/НА ЯЗЫКЕ СТРАНЫ:	<p>СИРИЯ – ФРАНЦУЗСКИЙ МАНДАТ ЛИГИ НАЦИЙ – ОККУПАЦИЯ ПОД МАНДАТОМ ФРАНЦИИ БЫЛИ ОБРАЗОВАНЫ:</p> <p>В 1920-24ГГ. – ГОСУДАРСТВО ДАМАСК В 1920-24ГГ. – ГОСУДАРСТВО ЛАТАКИЯ В 1923-36ГГ. – ГОСУДАРСТВО АЛАВИТОВ В 1921-36, И В 1939-44ГГ. – АВТОНОМ. ГОСУДАРСТВО ДЖАБАЛЬ АЛЬ-ДРУЗ В 1921-46 ГГ. – ГОСУДАРСТВО ВЕЛИКИЙ ЛИВАН; В 1921-39 ГГ. – САНДЖАК АЛЕКСАНДРЕТТА ОСТРОВ РУАД (Иль Rouad) – ФРАНЦ. ОККУП. В 1916-1923ГГ. «ILE ROUAD»</p>	<p>НАДП. НА МАРКАХ ФРАНЦИИ “OMF SYRIE” (Франц.окуп. Сирии) ИЛИ «ТЕО» «Territories Ennemis Occupés»</p> <p>ЛАТАКИЯ – ФРАНЦ.ОККУП. В 1931-33ГГ.</p>	<p>ЛАТТАQUIA – ФРАНЦ.КОЛОНИЯ – МАРКИ ИЗД. В 1931-1933ГГ.</p>	
	ПЕРИОД СУЩЕСТВОВАНИЯ:	1920 – 1946 ГГ.	СТОЛИЦА:	ДАМАСК	
	ТЕРРИТОРИЯ И НАСЕЛЕНИЕ:	185 180 км²	ДЕНЕЖНАЯ ЕДИНИЦА:	1 сирийский фунт = 100 пиастр	
	ФЛАГ И ГЕРБ:				
	ОБРАЗЦЫ МАРОК:			<p>ГОД ЭМИССИИ: 1920, 1930, 1937</p> <p>МАРКИ ИЗД. В 1919-1946ГГ.</p>	
	ОБРАЗЦЫ МАРОК ФРАНЦ.ОККУПИРОВАННЫХ ТЕРРИТОРИЙ:	 <p>ЛАТАКИЯ</p>	 <p>АЛАУИТЫ</p>	 <p>“ILE ROUAD»</p>	<p>ГОД ЭМИССИИ: 1938, 1928</p> <p>МАРКИ ИЗД.:</p> <ul style="list-style-type: none"> - АЛАУИТЫ В 1925-1930ГГ. - ЛАТАКИЯ В 1931-33ГГ. - АРВАД – 116Г.
	ОБРАЗЦЫ МАРОК САНДЖАКА АЛЕКСАНДРЕТТА:			ГОД ЭМИССИИ: 1938	
008.04	ПРЕЖНЕЕ НАЗВАНИЕ СТРАНЫ: ПО-РУССКИ/ НА ЯЗЫКЕ СТРАНЫ:	<p>АРАБСКОЕ КОРОЛЕВСТВО СИРИЯ ДО 1920 Г. – ВХОДИЛА В ОСМАНСКУЮ ИМПЕРИЮ</p>	<p>В 1920-24ГГ. БЫЛО ОБРАЗОВАНО ГОСУДАРСТВО ДАМАСК (ФР. <i>ÉTAT DE DAMAS</i>, АРАБ. دولة دمشق — <i>DAWLAT DIMASHQ</i>) — ОДНО ИЗ ШЕСТИ ГОСУДАРСТВ, ОБРАЗОВАННЫХ НА ТЕРРИТОРИИ ФРАНЦ. МАНДАТА В СИРИИ ИЗ-ЗА ЛИКВИДАЦИИ АРАБСКОГО КОРОЛЕВСТВА СИРИЯ.</p>	<p>المملكة السورية العربية</p>	
	ПЕРИОД СУЩЕСТВ-НИЯ:	8 МАРТА – 24 ИЮЛЯ 1920 Г.	СТОЛИЦА:	ДАМАСК	

	ТЕРРИТОРИЯ И НАСЕЛЕНИЕ:	185 180 км ²	ДЕНЕЖНАЯ ЕДИНИЦА:	1 сирийский фунт = 100 пиастрам
	ФЛАГИ АРАБСКОГО КОРОЛЕВСТВА СИРИЯ И ГОСУДАРСТВА ДАМАСК:			
	ОБРАЗЦЫ МАРОК АРАБСКОГО КОРОЛЕВСТВА СИРИЯ И ГОСУДАРСТВА ДАМАСК:	   		ГОД ЭМИССИИ: 1920
		АРАБСКОЕ КОР.СИРИЯ	ГОС-ВО ДАМАСК	

009	НАЗВАНИЕ СТРАНЫ: ПО-РУССКИ/ПО-АНГЛИЙСКИ /НА ЯЗЫКЕ СТРАНЫ:	ТУРЕЦКАЯ РЕСПУБЛИКА	Turkey	Türkiye Cumhuriyeti
	ПРОВОЗГЛАШЕНА:	29 ОКТЯБРЯ 1923 Г.	СТОЛИЦА:	АНКАРА
	ПРИНЯТА В ЧЛЕНЫ ООН:	24 ОКТЯБРЯ 1945 Г.	ДЕНЕЖНАЯ ЕДИНИЦА:	1 турецкая лира = 100 курушам
	ФЛАГ И ГЕРБ:			
	ТЕР./НАС./ЯЗЫК/ ОСН.НАР-ТИ/РЕЛИГИЯ:	783 562 км ² /77,695,904 чел./ турецкий	ТУРКИ СУННИТЫ, КУРДЫ	МУСУЛЬМАНСТВО
	МАРКИ ИЗДАЮТСЯ С:	1863 г.		
	ОБРАЗЦЫ МАРОК:	  		ГОД ЭМИССИИ: 1957, 1957, 2020, 1927, 1970 МАРКИ ИЗД. В 1923-2021ГГ.
		 		
009.01	ПРЕЖНЕЕ НАЗВАНИЕ СТРАНЫ: ПО-РУССКИ/НА ЯЗЫКЕ СТРАНЫ:	ОТТОМАНСКАЯ ИМПЕРИЯ (ПОРТА) ИЛИ ОСМАНСКАЯ ИМПЕРИЯ	С 1876 г. НА МАРКАХ – «ЕМР.ОТТОМАН» ИЛИ “POSTES OTTOMANES”	دوله عثمانیه عالییه
	ПЕРИОД СУЩЕСТВОВАНИЯ:	1229- 1922 Г.	СТОЛИЦА:	СТАМБУЛ
	ТЕРРИТОРИЯ И НАСЕЛЕНИЕ:	5 200 000 км ² / 35 350 000 чел.	ДЕНЕЖНАЯ ЕДИНИЦА:	1 лира = 100 курушам
	ФЛАГ И ГЕРБ:			ЗНАК «ТУГРА» - ДО 1914Г. НА МАРКАХ ТУРЦИИ – ГОС.ГЕРБ И ОТТИСК ПЕЧАТИ СУЛТАНА (В САУД.АРАВИИ – ТОЖЕ ДО 1940-Х ГОДОВ)

	ОБРАЗЦЫ МАРОК:		ГОД ЭМИССИИ: 1908, 1920, 1913 МАРКИ ИЗД. В 1863-1922ГГ.
009.02	ПРЕЖНЕЕ НАЗВАНИЕ СТРАНЫ: ПО-РУССКИ/ПО-АНГЛИЙСКИ/ КОММЕНТАРИИ:	ФРАКИЯ (АДРИАНОПОЛЬ ИЛИ ВОСТОЧНАЯ ФРАКИЯ) – ИСТОРИЧЕСКАЯ ОБЛАСТЬ, НЫНЕ В СОСТАВЕ ТУРЦИИ, ГРЕЦИИ, БОЛГАРИИ, ПОД ФРАНКО-БРИТ. ВЛАСТЯМИ — В 1919, 1920; АВТОНОМНОЕ ПРАВИТЕЛЬСТВО — В 1913;. НА МАРКАХ ТУРЦИИ НАДП. ПО-ГРЕЧЕСКИ «ВЕРХОВНОЕ УПР. ФРАКИЕЙ» В 1913Г. АНАТОЛИЯ – ТУРЕЦКАЯ ПРОВИНЦИЯ, МЕСТНЫЙ ВЫПУСК В 1920-21ГГ.	Thrace - ЗАП.ФРАКИЯ – СОЮЗНАЯ ОККУПАЦИЯ – МАРКИ БОЛГАРИИ С НАДПЕЧАТКОЙ ВЫП. В 1919Г. В 1898Г. ТУРЦИЯ ОККУПИРОВАЛА ГРЕЧЕСКИЙ ГОРОД ЛАРИССУ – ВЫП.ОРИГ. МАРКИ
	ПЕРИОД СУЩЕСТВОВАНИЯ:	1913-1922 ГГ.	СТОЛИЦА: КОНСТАНТИНОПОЛЬ
	ОБРАЗЦЫ МАРОК:		ГОД ЭМИССИИ: 1920, 1913, 1919, 1921 МАРКИ ИЗД. В 1913-1920ГГ.
		ГРЕЧ.ОККУПАЦИЯ ЗАП.ФРАКИИ	ГРЕЧ.ОККУП ВОСТ.ФРАКИИ
		СОЮЗНАЯ ОККУПАЦИЯ ФРАКИИ	АНАТОЛИЯ, МЕСТ. ВЫП. ТУРЕЦ. ОК. ЛАТАКИИ
009.03	ПРЕЖНЕЕ НАЗВАНИЕ СТРАНЫ: ПО-РУССКИ/НА ЯЗЫКЕ СТРАНЫ:	ОККУПАЦИЯ ТУРЕЦКОЙ ТЕРРИТОРИИ ДРУГИМИ СТРАНАМИ: В 1893Г.- ПОРТ-ЛАГОС – ФРАНЦ. ОККУПАЦИЯ КИЛИКИЯ (АДАНА) – В 1918-1921 ГГ. – ФРАН.ОККУПАЦИЯ; ХАТАЙ (В СОСТАВЕ АЛЕКСАНДРЕТТЫ) В 1918-1938ГГ., БЫЛ ЧАСТЬЮ ФРАН. МАНДАТА В СИРИИ; В 1938-39ГГ. – ГОСУДАРСТВО ХАТАЙ ПО ФРАНЦ. МАНДАТОМ ЛИГИ НАЦИЙ; АНАТОЛИЯ (АНКАРА) В 1939Г. – ОТОШЕЛ К ТУРЦИИ	НАДП. НА МАРКАХ «V.N.F. CASTELLORIZO” (Ф. МОР. БАЗА) И Т.П. НАДП. НА МАРКАХ «T.E.O. CILICIE” НАДП. НА МАРКАХ СИРИИ «SANDJAK D’ALEXANDRETTE” С 1939 Г. – В ТУРЦИЮ ЗАРУБЕЖНАЯ ПОЧТА В ОККУПИРОВАННЫХ ТЕРРИТОРИЯХ ТУРЦИИ: [Hatay] — провинция Турции, находившаяся в 1919—38 под франц. управлением (см. Александретта). Присоединена к Турции 30.06.1939. В переходный период 09.09.1938—30.06.1939 вып. собственные марки — надпечатки на марках Турции (почт. и доплатных) и оригинальных рис. Памятные марки изд. в честь присоединения к Турции. Все марки Хатай изъяты из обращения 22.07.1939. БРИТ. ПОЧТА В ЛОНГ-АЙЛЕНДЕ (ИЗМИРСКИЙ ЗАЛИВ) В 1916Г. (В КАТАЛОГАХ НЕТ)
	ПЕРИОД СУЩЕСТВОВАНИЯ:	1913-1922 ГГ.	СТОЛИЦА: СТАМБУЛ
	ОБРАЗЦЫ МАРОК:		ГОД ЭМИССИИ: 1919, 1920, 1939, 1893, 1920 МАРКИ ФРАНЦ.ОККУП. ИЗД. В 1919Г., 1939Г., ПОРТ-ЛАГОС – В 1893Г. МАРКИ ТУРЦИИ НАДП. ДЛЯ БРИТ. ЛОНГ- АЙЛЕНДА В 1916Г.
		КИЛИКИЯ ФРАНЦ.ОККУП.	ХАТАЙ ФРАНЦ. ХАТАЙ ТУРЕЦКИИ

		 	
		БРИТ.АРЕНДА ЛОНГ-АЙЛЕНДА ПОРТ-ЛАГОС	
009.04	ПРЕЖНЕЕ НАЗВАНИЕ СТРАНЫ: ПО-РУССКИ/НА ЯЗЫКЕ СТРАНЫ:	ЗАРУБЕЖНАЯ ПОЧТА В ОСМАНСКОЙ ИМПЕРИИ: В 1867-1914 ГГ. – АВСТР.ПОЧТА «IMPER.REG.POSTA AUSTR.» ИЛИ «K.K.OESTERREICHISCHE POST», В 1885-1914-1923ГГ. БРИТ.ПОЧТА НАДП.НА МАРКАХ ТУРЕЦ.ВАЛЮТЫ PAPA, И НА О.ЛОНГ-АЛЕНДЕ В 1916Г. В 1884-1914ГГ. – ГЕРМ.ПОЧТА, В 1908-1911ГГ. – ИТАЛ.ПОЧТА, В 1905Г. – В ЛИВИЙСКОМ БЕНГАЗИ, В 1896-1919ГГ.– РУМЫН.ПОЧТА –СТАМБУЛ – НА РУМЫН.МАРКАХ НАДП.«CONSTANTINOPOL», В 1908-1911ГГ. – ИТАЛ.ПОЧТА С НАДП. “SMIRNA” (ИЗМИР); В 1912-1932ГГ – ИТАЛ.ПОЧТА В КОНСТАНТИНОПОЛЕ (СТАМБУЛЕ).; В 1885-1923ГГ. – ФРАНЦ. ПОЧТА С НАДП. НА ФРАН.МАРКАХ “LEVANT” – ВОСТОК	РОССИЙСКАЯ ПОЧТА В ОСМАНСКОЙ ИМПЕРИИ (В ТУРЦИИ): В 1863-1914ГГ. – РОССИЙСКАЯ ПОЧТА НАДП. НА МАРКАХ РОССИИ ТУРЕЦКОЙ ВАЛЮТЫ (ПАРА) – СМ.ЕВРОПУ 051.10 В 1909-1914ГГ. – РОССИЙСКАЯ ПОЧТА В СМИРНЕ И КОНСТАНТИ-НОПОЛЕ, В ДАРДАНЕЛЛАХ И ТРАПЕЗУНДЕ, В ИЕРУСАЛИМЕ И БЕЙРУТЕ, В РИХЕ И КАРАСУНДЕ – СМ.ЕВРОПУ 051.10 В 1919-1922ГГ. – ГРЕЧ.ПОЧТА С НАДП.«Е.Т.ΣΜΥΡΝΗ» В 1884-1906ГГ. – ГЕРМАН.ПОЧТА
	ПЕРИОД СУЩЕСТВОВАНИЯ: ОБРАЗЦЫ МАРОК:	1867-1923 ГГ.	СТОЛИЦА: КОНСТАНТИНОПОЛЬ
		   	ГОД ЭМИССИИ: 1902, 1867, 1912, 1885, 1909, 1907, 1916, 1904 МАРКИ ИЗД. В 1867- 1923ГГ. НАДП.НА МАРКАХ СТРАН И ОРИГ.МАРКИ
		1902Г.-ИТАЛ. 1901Г.-АВСТР. 1912Г.-БРИТ. 1886Г.-ФРАНЦ	
		   	
		ИТАЛ.КОНСТАН-ЛЬ ИТАЛ.СМИРНА ГЕРМАНСКАЯ ПОЧТА РОССИЙ. ПОЧТА	





0010	НАЗВАНИЕ СТРАНЫ: ПО-РУССКИ/ПО-АНГЛИЙСКИ /НА ЯЗЫКЕ СТРАНЫ:	РЕСПУБЛИКА ЙЕМЕН	Yemen	الجمهورية اليمنية (аль-Джумхурийя аль-Йаманийя)
	ПРОВОЗГЛАШЕНА:	22 МАЯ 1990 Г. – ОБЪЕДИНЕНИЕ НДРЙ И ЙАР	СТОЛИЦА:	САНА
	ПРИНЯТА В ЧЛЕНЫ ООН:	30 СЕНТЯБРЯ 1947 Г.	ДЕНЕЖНАЯ ЕДИНИЦА:	1 йемен. Реал = 100 филсам
	ФЛАГ И ГЕРБ:			
	ТЕР./НАС./ЯЗЫК/ ОСН.НАР-ТИ/РЕЛИГИЯ:	527 970 км² / 25 408 288 чел./арабский		
	ОБРАЗЦЫ МАРОК:			ГОД ЭМИССИИ: 1991, 1990, 1996 МАРКИ ИЗД. В 1990-2013ГГ.
010.01	ПРЕЖНЕЕ НАЗВАНИЕ СТРАНЫ: ПО-РУССКИ/НА ЯЗЫКЕ СТРАНЫ:	НАРОДНАЯ ДЕМОКРАТИЧЕСКАЯ РЕСПУБЛИКА ЙЕМЕН (НДРЙ) НАРОДНАЯ РЕСПУБЛИКА ЮЖНОГО ЙЕМЕНА – до 30 ноября 1970г.		جمهورية اليمن الديمقراطية الشعبية
	ПЕРИОД СУЩЕСТВОВАНИЯ:	30 ноября 1967 – 22 МАЯ 1990 ГГ.	СТОЛИЦА:	АДЕН
	ТЕРРИТОРИЯ И НАСЕЛЕНИЕ	527 970 км²/ 25 408 288 чел.	ДЕНЕЖНАЯ ЕДИНИЦА:	1 южно-йеменский динар = 1000 филсам
	ФЛАГ И ГЕРБ:			
	ОБРАЗЦЫ МАРОК:			ГОД ЭМИССИИ: 1970, 1988, 1989 МАРКИ ИЗД. В 1968 - 1989ГГ.
010.02	ПРЕЖНЕЕ НАЗВАНИЕ СТРАНЫ: ПО-РУССКИ/НА ЯЗЫКЕ СТРАНЫ:	ЙЕМЕНСКАЯ АРАБСКАЯ РЕСПУБЛИКА (СЕВЕРНЫЙ ЙЕМЕН)	Yemen Arab Republic 18 сентября 1962 года, после смерти короля Ахмеда, новым королём провозглашён принц Мухаммад аль-Бадр. Но 26 сентября армейские части осуществили военный переворот, свергли теократическую монархию и провозгласили Йеменскую Арабскую Республику. После антимонархического переворота в стране началась 8-летняя гражданская война между роялистами и республиканцами.	الجمهورية العربية اليمنية
	ПЕРИОД СУЩЕСТВОВАНИЯ:	26 СЕНТЯБРЯ 1962 – 22 МАЯ 1990 ГГ.	СТОЛИЦА:	САНА
	ТЕРРИТОРИЯ И НАСЕЛЕНИЕ:	195 тыс. км² / 7 160 981 чел.	ДЕНЕЖНАЯ ЕДИНИЦА:	1 северо-йеменский реал = 100 филсам







	ФЛАГ И ГЕРБ:			
	МАРКИ ИЗДАЮТСЯ С:	1926 Г.		
	ОБРАЗЦЫ МАРОК:			<p>ГОД ЭМИССИИ: 1963, 1963, 1967</p> <p>МАРКИ ИЗД. В 1962-1990ГГ.</p>
010.03	<p>ПРЕЖНЕЕ НАЗВАНИЕ СТРАНЫ: ПО-РУССКИ/ПО-АНГЛИЙСКИ/ НА ЯЗЫКЕ СТРАНЫ:</p>	<p>ПРОТЕКТОРАТ ЮЖНОЙ АРАВИИ – БРИТАНСКИЙ ПРОТЕКТОРАТ В НЕГО ВХОДИЛИ 17 СУЛТАНАТОВ, ШЕЙХСТВ И ЭМИРАТОВ. КУАТИРИ ШТАТ – СУЛТАН В ЮЖНОЙ АРАВИИ, БРИТ. ПРОТЕКТОРАТ В СОСТАВЕ АДЕНА – ДО 1967Г., ОБРАЗОВАН В XIV В. (арабский: الكثيري <i>аль-Катири</i> официально был султанат в хадрамаутском районе южной части Аравийского п-ва, что теперь является частью Йемена и дофарской области Омана.</p>	<p>англ. Protectorate of South Arabia В НЕЕ ВХОДИЛИ: 1. БРИТАНСКАЯ КОЛОНИЯ АДЕН, ПРЕОБРАЗОВАННАЯ В ШТАТ АДЕН</p> <p>2. СУЛТАНАТ КАТИРИ (АЛЬ-КАТИРИ), 3. ШЕЙХСТВО АКРАБИ, 3. ШЕЙХСТВО АЛАВИСУЛТАНАТ АУДХАЛИ, 4. СУЛТАНАТ ВЕРХНИЙ АУЛАКИ, 5. ШЕЙХСТВО ВЕРХНИЙ АУЛАКИ, 6. СУЛТАНАТ НИЖНИЙ АУЛАКИ, 7. ЭМИРАТ БЕЙХАН, 8. СУЛТАНАТ ВАХИДИ, 9. ЭМИРАТ ДАЛИ, 10. ШЕЙХСТВО ДАТИНА, 11. СУЛТАНАТ ЛАХЕДЖ, 12. ШЕЙХСТВО МАФЛАХИ, 13. СУЛТАНАТ ФАДЛИ, 14. СУЛТАНАТ ХАУШАБИ, 15. ШЕЙХСТВО ШАИБ, 16. СУЛТАНАТ НИЖНЯЯ ЯФА</p>	<p>اتحاد الجنوب العربي</p> <p>KATHIRI STATE OF SEIYUN (араб.: السلطنة الكثيرية – سيون – حضرموت аль-Salṭanah аль-Kathīrīyah – Say'un – Hadramawt)</p>
	ПЕРИОД СУЩЕСТВОВАНИЯ:	4 АПРЕЛЯ 1962-1967 ГГ.	СТОЛИЦА:	АДЕН
	ТЕРРИТОРИЯ И НАСЕЛЕНИЕ	55 000 км ² / 550 000 чел.	ДЕНЕЖНАЯ ЕДИНИЦА:	1 шиллинг=100 центам
	ФЛАГ И ГЕРБ:	 АДЕН	 КАТИРИ	
	МАРКИ КАТИРИ ИЗДАЮТСЯ В:	1962-1967 ГГ.	МАРКИ ДРУГИХ ШТАТОВ (МОНАРХИЙ) НЕ ИЗДАВАЛИСЬ И ИСПОЛЬЗОВАЛИСЬ МАРКИ АДЕНА И ЮЖНОЙ АРАВИИ	
	ОБРАЗЦЫ МАРОК:			<p>ГОД ЭМИССИИ: 1967, 1966</p> <p>МАРКИ ШТАТА (СУЛТАНАТА) КАТИРИ ИЗД. В 1962-1967 Г. МАРКИ КОЛОНИИ АДЕН СМ.НИЖЕ 010.05</p>
010.04	<p>ПРЕЖНЕЕ НАЗВАНИЕ СТРАНЫ: ПО-РУССКИ/ПО-АНГЛИЙСКИ/ КОММЕНТАРИИ/НА ЯЗЫКЕ СТРАНЫ:</p>	<p>ФЕДЕРАЦИЯ ЮЖНОЙ АРАВИИ – БРИТАНСКИЙ ПРОТЕКТОРАТ ШТАТ МАХРА – ПРОВИНЦИЯ ФЕДЕРАЦИИ ЮЖНОЙ АРАВИИ ШТАТ ВЕРХНЯЯ ЯФА ЮЖНОЙ АРАВИИ ШТАТ КУАЙТИ (ШИХР И МУКАЛЛА) В ХАДРАМАУНТЕ – БРИТ.ПРОТЕКТОРАТ–АДЕН С 1942 Г. И С 1962Г.</p>	<p>Federation of South Arabia. В него входили: MAHRA STATE SOUTH ARABIA, UO'AITI STATE IN HANDRAMAUT SOUTH ARABIA, STATE OF UPPER YAFSA SOUTH ARABIA. В протекторат входили султанаты</p>	<p>араб. محمية عدن</p>






		<p>СУЛТАНАТ КАТИРИ (СЕЙЮН) В 1962Г. "KATHIRI STATE OF SEIYUN" В 1942-1954ГГ. Султан Катире отклонил вступление в Федерацию Южной Аравии (под началом Адена), но остался под протекторатом Великобритании вступив в Протекторат Южной Аравии с 1949 по 1967г., когда был свергнут и вошел в Юж.Йемен.</p>	<p>и эмираты, имевшие договор о защите с Великобританией. Он создан из тех султанатов протектората Аден, которые не вошли в Федерацию Южной Аравии. Протекторат Южной Аравии состоял из султанатов Катире, Махра, Куайти и Вахиди Бир Али, располагавшихся в исторической области Хадрамаут и султаната Верхняя Яфа. Они были частью западного протектората Аден.</p>	
	<p>ПЕРИОД СУЩЕСТВОВАНИЯ:</p>	<p>В 18 ЯНВАРЯ 1963 – 30 НОЯБРЯ 1967ГГ.</p>	<p>СТОЛИЦА:</p>	<p>НЕТ</p>
	<p>ТЕРРИТОРИЯ И НАСЕЛЕНИЕ</p>	<p>55 000 км² / 550 000 чел.</p>	<p>ДЕНЕЖНАЯ ЕДИНИЦА:</p>	<p>1 шиллинг=100 центам</p>
	<p>ФЛАГ И ГЕРБ:</p>			
	<p>МАРКИ ИЗДАЮТСЯ В:</p>	<p>1963-1967 ГГ.</p>		
	<p>ОБРАЗЦЫ МАРОК:</p>			<p>ГОД ЭМИССИИ: 1967, 1967, 1968, 1949 МАРКИ ЮЖНОЙ АРАВИИ И МАХРА ШТАТ ИЗД. В 1967 И 1968ГГ. МАРКИ АДЕНА-КАТИРИ-САЙЮН ИЗД. В 1962-1967ГГ. -АДЕН-КАТИРИ ШИХР И МУКАЛЛА -1946Г.</p>
010.05	<p>ПРЕЖНЕЕ НАЗВАНИЕ СТРАНЫ: ПО-РУССКИ/НА ЯЗЫКЕ СТРАНЫ:</p>	<p>АДЕНСКАЯ КОЛОНИЯ БРИТАНИИ</p>	<p>Aden Colony Federation of Arab Emirates of the South</p>	<p>اتحاد إمارات الجنوب العربي</p>
	<p>ПЕРИОД СУЩЕСТВОВАНИЯ:</p>	<p>1839 – 1962 ГГ. ДО 1937 ВХОДИЛА В БРИТ. КОЛОНИЮ ИНДИЯ</p>	<p>СТОЛИЦА:</p>	<p>АДЕН</p>
	<p>ТЕРРИТОРИЯ И НАСЕЛЕНИЕ</p>	<p>192 км² / 138 441 чел.</p>	<p>ДЕНЕЖНАЯ ЕДИНИЦА:</p>	<p>1 индийская рупия = 100 пайсам</p>
	<p>ФЛАГ И ГЕРБ:</p>			
	<p>МАРКИ ИЗДАЮТСЯ В:</p>	<p>1937 -1968 Г. Г.</p>		







	ОБРАЗЦЫ МАРОК:		ГОД ЭМИССИИ: 1939, 1965 МАРКИ ИЗД. В 1937-1968ГГ.
010.06	ПРЕЖНЕЕ НАЗВАНИЕ СТРАНЫ: ПО-РУССКИ/НА ЯЗЫКЕ СТРАНЫ:	ЙЕМЕНСКОЕ МУТАВАККИЛИЙСКОЕ КОРОЛЕВСТВО ДО 1918 Г. ВХОДИЛО В ОСМАНСКУЮ ИМПЕРИЮ	В 1962-1969 ГГ. – КОРОЛЕВСТВО ЙЕМЕН
	ПЕРИОД СУЩЕСТВОВАНИЯ:	30 ОКТЯБРЯ 1918 – 1970 Г.	СТОЛИЦА:
	ТЕРРИТОРИЯ И НАСЕЛЕНИЕ	195 км² / 138 441 чел.	ТАИЗ ДЕНЕЖНАЯ ЕДИНИЦА:
	ФЛАГ И ГЕРБ:		
	ОБРАЗЦЫ МАРОК:		ГОД ЭМИССИИ: 1967 МАРКИ ИЗД. В 1962-1970ГГ.
	ОБРАЗЦЫ МАРОК КОРОЛЕВСТВА ЙЕМЕН:		ГОД ЭМИССИИ: 1930, 1937, 1951 МАРКИ ИЗД. В 1926-1962ГГ.
010.07	ПРЕЖНЕЕ НАЗВАНИЕ СТРАНЫ: ПО-РУССКИ/НА ЯЗЫКЕ СТРАНЫ:	СУЛТАНАТ ВЕРХНЯЯ ЯФФА – БРИТАНСКИЙ ПРОТЕКТОРАТ В 1963 Г. ОБЪЯВИЛСЯ НЕЗАВИСИМЫМ С 1967-1970 ГГ. – ВХОДИЛ В СОСТАВ НР ЙЕМЕН	МАРКИ ПОЧТЫ РОССИИ В 1909-1914ГГ. В ТУРЦИИ С НАДП. «JAFFA»
	ПЕРИОД СУЩЕСТВОВАНИЯ:	1895- 29 НОЯБРЯ 1967 Г.Г	СТОЛИЦА:
	ТЕРРИТОРИЯ И НАСЕЛЕНИЕ	1040 кв. км / 15000 ЧЕЛ.	ДЕНЕЖНАЯ ЕДИНИЦА:
	ФЛАГ И ГЕРБ:		. Аль-Маджаба 1 южно-йеменский динар = 1000 филсам

	ОБРАЗЦЫ МАРОК:		ГОД ЭМИССИИ: 1967 МАРКИ ИЗД. В 1967-1969ГГ.
--	----------------	--	--

011	НАЗВАНИЕ СТРАНЫ: ПО-РУССКИ/ПО-АНГЛИЙСКИ /НА ЯЗЫКЕ СТРАНЫ:	КОРОЛЕВСТВО БАХРЕЙН	Bahrain – острова в сев.-зап. части Персидского залива Около Манама размещена Главная База 5-го ВМ Флота США	مملكة البحرين Мамляка аль-Бахрейн
	ПРОВОЗГЛАШЕНА:	14 АВГУСТА 1971 Г. – НЕЗАВИСИМОСТЬ ОТ ВЕЛИКОБРИТАНИИ	СТОЛИЦА:	МАНАМА
	ПРИНЯТА В ЧЛЕНЫ ООН:	21 СЕНТЯБРЯ 1971 Г.	ДЕНЕЖНАЯ ЕДИНИЦА:	1 бахрейнский динар= 1000 филсам
	ФЛАГ И ГЕРБ:			
	ТЕР./НАС./ЯЗЫК/ ОСН.НАР-ТИ/РЕЛИГИЯ:	750 км ² / 1,314,089 чел. / арабский	ИРАНЦЫ И ЕВРОПЕЙЦЫ	МУСУЛЬМАНСТВО-ШИИТЫ
	МАРКИ ИЗДАЮТСЯ С:	1881 Г.		
	ОБРАЗЦЫ МАРОК:		ГОД ЭМИССИИ: 2014, 1979, 1976 МАРКИ ИЗД. В 1971-2021ГГ.	
011.01	ПРЕЖНЕЕ НАЗВАНИЕ СТРАНЫ: ПО-РУССКИ/НА ЯЗЫКЕ СТРАНЫ:	БАХРЕЙН – БРИТАНСКИЙ ПРОТЕКТОРАТ		
	ПЕРИОД СУЩЕСТВОВАНИЯ:	1871-1971	СТОЛИЦА:	МАНАМА
	ТЕРРИТОРИЯ И НАСЕЛЕНИЕ	750 км ² /180 тыс.чел.	ДЕНЕЖНАЯ ЕДИНИЦА:	1 индийская рупия = 100 пайсам
	ОБРАЗЦЫ МАРОК:		ГОД ЭМИССИИ: 1957, 1938 МАРКИ ИЗД. В 1881- 1971ГГ.	







012	НАЗВАНИЕ СТРАНЫ: ПО-РУССКИ/ПО-АНГЛИЙСКИ /НА ЯЗЫКЕ СТРАНЫ:	ГОСУДАРСТВО (ЭМИРАТ) КАТАР	Qatar	دولة قطر
	ПРОВОЗГЛАШЕНА:	1 СЕНТЯБРЯ 1971 Г. – НЕЗАВИСИМОСТЬ ОТ ВЕЛИКОБРИТАНИИ	СТОЛИЦА:	ДОХА
	ПРИНЯТА В ЧЛЕНЫ ООН:	21 СЕНТЯБРЯ 1971 Г.	ДЕНЕЖНАЯ ЕДИНИЦА:	1 катарский реал=100 дирхам
	ФЛАГ И ГЕРБ:			
	ТЕР./НАС./ЯЗЫК/ ОСН.НАР-ТИ/РЕЛИГИЯ:	11 586 км ² / 1 904 934 чел./ арабский	АРАБЫ	МУСУЛЬМАНСТВО-ШИИТЫ
	МАРКИ ИЗДАЮТСЯ С:	1957 Г.		
	ОБРАЗЦЫ МАРОК:			ГОД ЭМИССИИ: 1971, 2014 МАРКИ ИЗД. В 1971- 2021ГГ.
012.01	ПРЕЖНЕЕ НАЗВАНИЕ СТРАНЫ: ПО-РУССКИ/ ПО-АНГЛИЙСКИ:	КАТАР – БРИТАНСКИЙ ПРОТЕКТОРАТ	Qatar	
	ПЕРИОД СУЩЕСТВОВАНИЯ:	3 НОЯБРЯ 1916 – 1 СЕНТЯБРЯ 1971 ГГ.	СТОЛИЦА:	ДОХА
	ТЕРРИТОРИЯ И НАСЕЛЕНИЕ	11 586 км ²	ДЕНЕЖНАЯ ЕДИНИЦА:	1 индийская рупия = 100 пайсам
	ОБРАЗЦЫ МАРОК:			ГОД ЭМИССИИ: 1956, 1957, 1966, МАРКИ ИЗД. В 1957-1971ГГ.
013	НАЗВАНИЕ СТРАНЫ: ПО-РУССКИ/ПО-АНГЛИЙСКИ /НА ЯЗЫКЕ СТРАНЫ:	ГОСУДАРСТВО (ЭМИРАТ) КУВЕЙТ	Kuwait	دولة الكويت Давлат эль-Кувейт
	ПРОВОЗГЛАШЕНА:	19 ИЮНЯ 1961 Г. – НЕЗАВИСИМОСТЬ ОТ ВЕЛИКОБРИТАНИИ	СТОЛИЦА:	ЭЛЬ-КУВЕЙТ
	ПРИНЯТА В ЧЛЕНЫ ООН:	14 МАЯ 1963 Г.	ДЕНЕЖНАЯ ЕДИНИЦА:	1 кувейтский динар = 1000 пайсам
	ФЛАГ И ГЕРБ:			
	ТЕР./НАС./ЯЗЫК/ ОСН.НАР-ТИ/ РЕЛИГИЯ:	17 818 км ² / 2 646 314 чел./ арабский	Арабы	МУСУЛЬМАНСТВО
	МАРКИ ИЗДАЮТСЯ С:	1923 Г.		

	ОБРАЗЦЫ МАРОК:		ГОД ЭМИССИИ: 1968, 1962 МАРКИ КУВЕЙТА ИЗД. В 1961-2021гг.
013.01	ПРЕЖНЕЕ НАЗВАНИЕ СТРАНЫ: ПО-РУССКИ/НА ЯЗЫКЕ СТРАНЫ:	КУВЕЙТ – ОККУПАЦИЯ ИРАКОМ ДО ФЕВРАЛЯ 1991 Г. – ПРОВИНЦИЯ ИРАКА	جمهورية الكويت
	ПЕРИОД СУЩЕСТВОВАНИЯ:	4-28 АВГУСТА 1990 Г.	СТОЛИЦА: ЭЛЬ-КУВЕЙТ
	ТЕРРИТОРИЯ И НАСЕЛЕНИЕ	17 818 км² / 2 646 314 чел./	ДЕНЕЖНАЯ ЕДИНИЦА: 1 индийская рупия = 100 пайсам
	ФЛАГ И ГЕРБ:		
	ОБРАЗЦЫ МАРОК:		ГОД ЭМИССИИ: 1991 МАРКИ ИЗД. В КУВЕЙТЕ В ПАМЯТЬ ОСВОБОЖДЕНИЯ ОТ ОККУПАЦИИ ИРАКОМ В 1991Г.
013.02	ПРЕЖНЕЕ НАЗВАНИЕ СТРАНЫ: ПО-РУССКИ/НА ЯЗЫКЕ СТРАНЫ:	КУВЕЙТ – БРИТАНСКИЙ ПРОТЕКТОРАТ	
	ПЕРИОД СУЩЕСТВОВАНИЯ:	23 ЯНВАРЯ 1889 – 19 ИЮНЯ 1961 ГГ.	СТОЛИЦА: ЭЛЬ-КУВЕЙТ
	ТЕРРИТОРИЯ И НАСЕЛЕНИЕ	17 818 км² / 2 646 314 чел.	ДЕНЕЖНАЯ ЕДИНИЦА: 1 индийская рупия = 100 пайсам
	ОБРАЗЦЫ МАРОК:		ГОД ЭМИССИИ: 1958, 1960, 1959 МАРКИ ИЗД. В 1923-1990ГГ.








014	НАЗВАНИЕ СТРАНЫ: ПО-РУССКИ/ПО-АНГЛИЙСКИ /НА ЯЗЫКЕ СТРАНЫ:	КОРОЛЕВСТВО САУДОВСКАЯ АРАВИЯ	Saudi Arabia	المملكة العربية السعودية Аль-Мамлякату аль-'Арабийяту ас-Су'удийяту
	ПРОВОЗГЛАШЕНА:	23 сентября 1932 г.		СТОЛИЦА: ЭР-РИАД
	ПРИНЯТА В ЧЛЕНЫ ООН:	24 СЕНТЯБРЯ 1945 Г.		ДЕНЕЖНАЯ ЕДИНИЦА: 1 сауд. Реал= 20 пиастрам =40парам 1 соверен=100 гершам
	ФЛАГ И ГЕРБ:			
	ТЕР./НАС./ЯЗЫК/ ОСН.НАР-ТИ/РЕЛИГИЯ:	2 149 610 км² / 31 521 418 чел./арабский	АРАБЫ	МУСУЛЬМАНСТВО-СУННИТЫ ЦЕНТР ИСЛАМА – МЕККА
	МАРКИ ИЗДАЮТСЯ С:	1934 г.		
	ОБРАЗЦЫ МАРОК:			ГОД ЭМИССИИ: 1980, 1981, 1986, 1976, 1963 МАРКИ ИЗД. В 1934-2021ГГ.
		АРАБ.САУД.КОР.1963Г.		
014.01	ПРЕЖНЕЕ НАЗВАНИЕ СТРАНЫ: ПО-РУССКИ/НА ЯЗЫКЕ СТРАНЫ:	АРАБСКОЕ САУДОВСКОЕ КОРОЛЕВСТВО	ROYAUME DE L 'ARABIE SOUDIT	
	ПЕРИОД СУЩЕСТВОВАНИЯ:	1932-1967 гг.		СТОЛИЦА: ЭР-РИАД
	ТЕРРИТОРИЯ И НАСЕЛЕНИЕ	2,149,690 км² / 2,439,000 чел.		ДЕНЕЖНАЯ ЕДИНИЦА: 1 сауд. Реал= 20 пиастрам =40парам 1 соверен=100 гершам
	ФЛАГ И ГЕРБ:			
	МАРКИ ИЗДАЮТСЯ С:	1934 г.		
	ОБРАЗЦЫ МАРОК НЕДЖДА И ХИДЖАЗА:			ГОД ЭМИССИИ: 1934, 1949, 1953 МАРКИ ИЗД. В 1932-1967ГГ.







014.02	ПРЕЖНЕЕ НАЗВАНИЕ СТРАНЫ: ПО-РУССКИ/НА ЯЗЫКЕ СТРАНЫ:	КОРОЛЕВСТВО НЕДЖД И ХИДЖАЗ	[Nejd] — султанат на Аравийском п-ве. С 1926 — королевство Хиджас и Неджд (с 1932 — Саудовская Аравия). В 1925 вып. первые марки — надпечатка (араб.) «Султанат Неджд. Почта 1925» на марках Османской империи и фискальных марках Хиджаса. До 1929 все надписи только на араб, яз., с 1929 — также на англ. В 1925—27 вып. доплатные марки. В 1914г. были изданы, но изъяты из обращения из-за ошибки в надписи султаната Нижний Асир (1914-30гг.).	مملكة نجد والحجاز
	ПЕРИОД СУЩЕСТВОВАНИЯ:	1927-1932 гг.	СТОЛИЦА:	ЭР-РИАД
	ТЕРРИТОРИЯ И НАСЕЛЕНИЕ	2,149,690 км² / 2,439,000 чел.	ДЕНЕЖНАЯ ЕДИНИЦА:	1 реал Неджда =100 курушам
	ФЛАГ И ГЕРБ:			
	МАРКИ ИЗДАЮТСЯ В:	1927 г.		
	ОБРАЗЦЫ МАРОК НЕДЖДА И ХИДЖАЗА:			ГОД ЭМИССИИ: 1929, 1931 МАРКИ НЕДЖДА И ХИДЖАЗА ИЗД. В 1930-1932ГГ.
014.03	ПРЕЖНЕЕ НАЗВАНИЕ СТРАНЫ: ПО-РУССКИ/НА ЯЗЫКЕ СТРАНЫ:	КОРОЛЕВСТВО ХИДЖАЗ СУЛТАНАТ НЕДЖД	ЭМИРАТ ДЖЕБЕЛЬ-ШАММАР СУЩЕСТВОВАЛ В 1830 – 1921 ГГ.- МАРКЕ НЕ ИЗДАВАЛИСЬ ЭМИРАТ НИЖНИЙ АСИР – 1910-34ГГ.	مملكة الحجاز سلطنة نجد
	ПЕРИОД СУЩЕСТВОВАНИЯ:	1916-1925 ГГ. 1921 – 1932 ГГ.	СТОЛИЦА:	МЕККА ЭР-РИАД
	ТЕРРИТОРИЯ И НАСЕЛЕНИЕ	850,000 чел.	ДЕНЕЖНАЯ ЕДИНИЦА:	1реал Хиджаза=100 курушам
	ФЛАГИ И ГЕРБ:			
	МАРКИ ИЗДАЮТСЯ С:	1922-1925 г.		
	ОБРАЗЦЫ МАРОК:			ГОД ЭМИССИИ: 1925 МАРКИ ХИДЖАЗА ИЗД. В 1916-1925ГГ. МАРКИ НЕДЖД ИЗД. В 1925-1932ГГ. МАРКИ НИЖ. АСИРА ИЗД. В 1914Г.

015	НАЗВАНИЕ СТРАНЫ: ПО-РУССКИ/ПО-АНГЛИЙСКИ /НА ЯЗЫКЕ СТРАНЫ:	СУЛТАНАТ ОМАН	Oman	سلطنة عُمان
	ПРОВОЗГЛАШЕНА:	23 ИЮЛЯ 1970 Г.		СТОЛИЦА: МАСКАТ
	ПРИНЯТА В ЧЛЕНЫ ООН:	7 ОКТЯБРЯ 1971 Г.		ДЕНЕЖНАЯ ЕДИНИЦА: 1 оманский реал=1000 байзам
	ФЛАГ И ГЕРБ:			
	ТЕР./НАС./ЯЗЫК/ ОСН.НАР-ТИ/РЕЛИГИЯ:	309 500 км² / 3,219,775 чел. /арабский	АРАБЫ	МУСУЛЬМАНСТВО СУНИТЫ
	МАРКИ ИЗДАЮТСЯ С:	1944 Г.		
	ОБРАЗЦЫ МАРОК:			ГОД ЭМИССИИ: 2012, 1986(мал. лист) МАРКИ ИЗД. В 1971-2021ГГ.
015.01	ПРЕЖНЕЕ НАЗВАНИЕ СТРАНЫ: ПО-РУССКИ/ПО-АНГЛИЙСКИ/ КОММЕНТАРИИ:	ДОГОВОРНЫЙ ОМАН – БРИТАНСКИЙ ПРОТЕКТОРАТ	[Trucial States] — гос-во, возникшее в XIX в. в результате расчленения султаната Оман на султанаты Оман и Маскат и т. Н. Пиратский берег (с 1953 Договорный Оман), в составе княжеств Абу-Даби, Аджман, Дубай, Рас-эль-Хайма, Умм-эль-Кайвайн, Эль-Фуджайра и Шарджа. С 1971 — Объединенные Арабские Эмираты. До 1961 исполз. Марки брит, почты в Вост. Аравии. В 1961 вып. марки с надписью (англ.) «Договорные (Замиренные) гос-ва», исполз. Только в Дубае до 1963. С 1963 все княжества начали эмиссию собственных марок; изъяты из обращения в 1972. С 1973 в обращении находятся марки ОАЭ.	
	ПЕРИОД СУЩЕСТВОВАНИЯ:	1820 – 1971 ГГ.		СТОЛИЦА: ДИБАЙ
	ТЕРРИТОРИЯ И НАСЕЛЕНИЕ	83,6 тыс.км² /111 тыс.чел.		ДЕНЕЖНАЯ ЕДИНИЦА: 1 рупия =100 пайя пайсам
	ФЛАГ И ГЕРБ:			
	ОБРАЗЦЫ МАРОК:			ГОД ЭМИССИИ: 1961 МАРКИ ДОГ. ОМАНА ИЗД. В 1961-1971ГГ.
015.02	ПРЕЖНЕЕ НАЗВАНИЕ СТРАНЫ: ПО-РУССКИ/НА ЯЗЫКЕ СТРАНЫ:	ДОФАР – СЕПАРАТНОЕ ГОСУДАРСТВО, ВОШЕДШЕЕ ОБРАТНО В ОМАН	НЕОСУЩЕСТВЛЕННОЕ ГОСУДАРСТВО. МАРКИ НЕ ПОПАЛИ В ПОЧТОВОЕ ОБРАЩЕНИЕ.	محافظة ظفار
	ПЕРИОД СУЩЕСТВОВАНИЯ:	1965 – 1967 ГГ.		СТОЛИЦА: САЛАЛА
	ТЕРРИТОРИЯ И НАСЕЛЕНИЕ	99 300 км²/249 729 чел.		ДЕНЕЖНАЯ ЕДИНИЦА: 1 рупия =100 пайя пайсам
	ОБРАЗЦЫ МАРОК:			ГОД ЭМИССИИ: 1972 МАРКИ ИЗД. В 1972-1986ГГ.









015.03	ПРЕЖНЕЕ НАЗВАНИЕ СТРАНЫ: ПО-РУССКИ/ПО-АНГЛИЙСКИ/ КОММЕНТАРИИ:	СУЛТАНАТ МАСКАТ И ИМАМАТ, МАСКАТ – БРИТАНСКИЕ ПРОТЕКТОРАТЫ	[Muscat and Oman] — назв. Султаната Оман в 1966—70. [Muscat] — султанат на юго-вост. Аравийского п-ва. В 1891-1958 - брит. протекторат. Первое почт. отделение в Маскате открыто в 1864, оно входило в Бомбейский почт. округ Брит. Индии и использовались Марки Брит. Индии. В окт. 1947 — марте 1948 использовались Марки Пакистана, а с апр. 1948 по 1961 — марки Великобритании с надпечатками номинала в местной валюте. В 1966 в обращение поступили марки Маската и Омана.
	ПЕРИОД СУЩЕСТВ-НИЯ:	1891-1970ГГ.	СТОЛИЦА: МАСКАТ
	ТЕРРИТОРИЯ И НАСЕЛЕНИЕ	212,4 тыс.км ² / 565 тыс.чел.	ДЕНЕЖНАЯ ЕДИНИЦА: с 1957 1944-1957 1 рупия =100 пайя пайсам 1 анна = 12 пайсам
	ФЛАГ И ГЕРБ:		
	ОБРАЗЦЫ МАРОК:		МАСКАТ И ОМАН МАСКАТ ГОД ЭМИССИИ: , 1966, 1966, 1944, 1945 МАРКИ МАСКАТА И ОМАНА ИЗД. В 1961-1970ГГ. МАРКИ МАСКАТА ИЗД В 1944-1961ГГ.
015.04	ПРЕЖНЕЕ НАЗВАНИЕ СТРАНЫ: ПО-РУССКИ:	ГОСУДАРСТВО ОМАН – СЕПАРАТНОЕ ГОСУДАРСТВО, ВОШЕДШЕЕ В СУЛТАНАТ ОМАН	НЕОСУЩЕСТВЛЕННОЕ ГОСУДАРСТВО МАРКИ НЕ ПОПАЛИ В ПОЧТОВОЕ ОБРАЩЕНИЕ
	ПЕРИОД СУЩЕСТВ-НИЯ:	1967 – 1977 ГГ.	СТОЛИЦА: САЛАЛА
	ТЕРРИТОРИЯ И НАСЕЛЕНИЕ		ДЕНЕЖНАЯ ЕДИНИЦА: 1 рупия =100 пайя пайсам
	ОБРАЗЦЫ МАРОК:		ГОД ЭМИССИИ: 1970, 1971(?) МАРКИ ИЗД. В 1968-1984ГГ.
016	НАЗВАНИЕ СТРАНЫ: ПО-РУССКИ/ПО-АНГЛИЙСКИ /НА ЯЗЫКЕ СТРАНЫ:	ОБЪЕДИНЕННЫЕ АРАБСКИЕ ЭМИРАТЫ В ФЕДЕРАЦИЮ ВХОДЯТ ЭМИРАТЫ: АБУ-ДАБИ, АДЖМАН И МАНАМА, ДУБАЙ, РАС-ЭЛЬ-ХАЙМА, УММ-ЭЛЬ-КАЙВАЙН, ФУДЖЕЙРА, ШАРДЖА	United Arab Emirates
	ПРОВОЗГЛАШЕНА:	2 ДЕКАБРЯ 1971 Г.	СТОЛИЦА: АБУ-ДАБИ
	ПРИНЯТА В ЧЛЕНЫ ООН:	9 ДЕКАБРЯ 1971 Г.	ДЕНЕЖНАЯ ЕДИНИЦА: 1 дирхам = 100 филсам
	ФЛАГ И ГЕРБ:		

	ТЕР./НАС./ЯЗЫК/ ОСН.НАР-ТИ/РЕЛИГИЯ:	83 600 км ² / 5 473 972 чел./арабский	АРАБЫ	МУСУЛЬМАНСТВО
	МАРКИ ИЗДАЮТСЯ С:	1973 Г.		
	ОБРАЗЦЫ МАРОК:			ГОД ЭМИССИИ: 2015, 2013 МАРКИ ИЗД. В 1973-2021ГГ.
016.01	ПРЕЖНЕЕ НАЗВАНИЕ СТРАНЫ: ПО-РУССКИ/НА ЯЗЫКЕ СТРАНЫ:	ЭМИРАТ АБУ-ДАБИ		إمارة أبو ظبي
	ПЕРИОД СУЩЕСТВОВАНИЯ:	С ДЕКАБРЯ 1971 Г.	СТОЛИЦА:	АБУ-ДАБИ
	ТЕРРИТОРИЯ И НАСЕЛЕНИЕ	67 340 км ² / 2 120 700 чел.	ДЕНЕЖНАЯ ЕДИНИЦА:	1 дирхам = 100 филсам
	ФЛАГ И ГЕРБ:			
	ОБРАЗЦЫ МАРОК:			ГОД ЭМИССИИ: 1971, 1971 МАРКИ ИЗД. В 1964-1972ГГ.
016.02	ПРЕЖНЕЕ НАЗВАНИЕ СТРАНЫ: ПО-РУССКИ/ НА ЯЗЫКЕ СТРАНЫ:	ЭМИРАТ АДЖМАН		عجمان
	ПЕРИОД СУЩЕСТВОВАНИЯ:	С 2 ДЕКАБРЯ 1971 Г. В 1892-1971 ГГ. - В СОСТАВЕ ДОГОВОРНОГО ОМАНА	СТОЛИЦА:	АДЖМАН
	ТЕРРИТОРИЯ И НАСЕЛЕНИЕ	259 км ² /372 923 чел.	ДЕНЕЖНАЯ ЕДИНИЦА:	1 дирхам = 100 филсам
	ФЛАГ И ГЕРБ:			
	ОБРАЗЦЫ МАРОК:			ГОД ЭМИССИИ: 1971 МАРКИ ИЗД. В 1964-1973ГГ.
016.03	ПРЕЖНЕЕ НАЗВАНИЕ СТРАНЫ: ПО-РУССКИ/НА ЯЗЫКЕ СТРАНЫ:	МАНАМА – ОТДЕЛЕННАЯ ЧАСТЬ ЭМИРАТА АДЖМАН (БАХРЕЙН)	РАСПОЛОЖЕН МЕЖДУ ШАРДЖОЙ И ФУДЖАЙРОЙ. Манамма была объявлена порто-франко в 1958 году, а в 1971 стала столицей независимого Бахрейна.	
	ПЕРИОД СУЩЕСТВОВАНИЯ:	1967-1971ГГ.	СТОЛИЦА:	МАНАМА
	ТЕРРИТОРИЯ И НАСЕЛЕНИЕ		ДЕНЕЖНАЯ ЕДИНИЦА:	1 дирхам = 100 филсам

	ОБРАЗЦЫ МАРОК:			ГОД ЭМИССИИ: 1972, 1971
		<p>ВИЗИТ В ЕВРОПУ ЯПОНСКОЙ ИМПЕРАТОРСКОЙ ЧЕТЫ В 1970Г.</p>		
016.04	ПРЕЖНЕЕ НАЗВАНИЕ СТРАНЫ: ПО-РУССКИ/НА ЯЗЫКЕ СТРАНЫ:	ЭМИРАТ ДУБАЙ	В 1892-1971 ГГ. - НАХОДИЛСЯ В СОСТАВЕ ДОГОВОРНОГО ОМАНА	إمارة دبي
	ПЕРИОД СУЩЕСТВОВАНИЯ:	С 2 ДЕКАБРЯ 1971 Г.	СТОЛИЦА:	ДУБАЙ
	ТЕРРИТОРИЯ И НАСЕЛЕНИЕ	3 885 км ² / 2 137 377 чел.	ДЕНЕЖНАЯ ЕДИНИЦА:	1 дирхам = 100 филсам
	ФЛАГ И ГЕРБ:			
	ОБРАЗЦЫ МАРОК:			ГОД ЭМИССИИ: 1971, 1971
				МАРКИ ИЗД. В 1964-1972ГГ.
016.05	ПРЕЖНЕЕ НАЗВАНИЕ СТРАНЫ: ПО-РУССКИ/НА ЯЗЫКЕ СТРАНЫ:	ЭМИРАТ РАС-ЭЛЬ-ХАЙМА		رأس الخيمة
	ПЕРИОД СУЩЕСТВОВАНИЯ:	С 2 ДЕКАБРЯ 1971 Г. В 1892-1971 ГГ. - В СОСТАВЕ ДОГОВОРНОГО ОМАНА	СТОЛИЦА:	РАС-ЭЛЬ-ХАЙМА
	ТЕРРИТОРИЯ И НАСЕЛЕНИЕ	2 478 км ² / 241 000 чел.	ДЕНЕЖНАЯ ЕДИНИЦА:	1 дирхам = 100 филсам
	ФЛАГ И ГЕРБ:			
	ОБРАЗЦЫ МАРОК:			ГОД ЭМИССИИ: 1970
				МАРКИ ИЗД. В 1965-1972 ГГ.
016.06	ПРЕЖНЕЕ НАЗВАНИЕ СТРАНЫ: ПО-РУССКИ/НА ЯЗЫКЕ СТРАНЫ:	УММ-ЭЛЬ-КАЙВАЙН		أم القيوين
	ПЕРИОД СУЩЕСТВОВАНИЯ:	С 2 ДЕКАБРЯ 1971 Г. В 1892-1971 ГГ. - В СОСТАВЕ ДОГОВОРНОГО ОМАНА	СТОЛИЦА:	УММ-ЭЛЬ КАЙВАЙН
	ТЕРРИТОРИЯ И НАСЕЛЕНИЕ	777 км ² / 69 936 чел.	ДЕНЕЖНАЯ ЕДИНИЦА:	1 дирхам = 100 филсам

	ФЛАГ И ГЕРБ:		
	ОБРАЗЦЫ МАРОК:		ГОД ЭМИССИИ: 1966, 1972 МАРКИ ИЗД. В 1964-1972ГГ.
016.07	ПРЕЖНЕЕ НАЗВАНИЕ СТРАНЫ: ПО-РУССКИ /НА ЯЗЫКЕ СТРАНЫ:	ЭМИРАТ ЭЛЬ-ФУДЖЕЙРА	В 1892-1971 ГГ. - ВХОДИЛ В СОСТАВ ДОГОВОРНОГО ОМАНА
	ПЕРИОД СУЩЕСТВОВАНИЯ:	С 2 ДЕКАБРЯ 1971 Г.	СТОЛИЦА: Эль-Фуджейра
	ТЕРРИТОРИЯ И НАСЕЛЕНИЕ	1 166 км ² /137 940 чел.	ДЕНЕЖНАЯ ЕДИНИЦА: 1 дирхам = 100 филсам
	ФЛАГ И ГЕРБ:		
	ОБРАЗЦЫ МАРОК:		ГОД ЭМИССИИ: 1971, 1964 МАРКИ ИЗД В 1964-1973 ГГ.
016.08	ПРЕЖНЕЕ НАЗВАНИЕ СТРАНЫ: ПО-РУССКИ /НА ЯЗЫКЕ СТРАНЫ:	ЭМИРАТ ШАРДЖА ХОР-ФАККАН – ГОДОД В ЭМИРАТЕ ШАРДЖА	В 1892-1971 ГГ. - ВХОДИЛ В СОСТАВ ДОГОВОРНОГО ОМАНА В ГОРОДЕ ХОР-ФАККАН ИЗДАВАЛИСЬ СВОИ МАРКИ, ХОДИВШИЕ ТОЛЬКО НА ЕГО ТЕРРИТОРИИ
	ПЕРИОД СУЩЕСТВОВАНИЯ:	С 2 ДЕКАБРЯ 1971 Г.	СТОЛИЦА: ШАРДЖА
	ТЕРРИТОРИЯ И НАСЕЛЕНИЕ	2 590 км ² /895 252 чел.	ДЕНЕЖНАЯ ЕДИНИЦА: 1 дирхам = 100 филсам
	ФЛАГ И ГЕРБ:		
	ОБРАЗЦЫ МАРОК:		ГОД ЭМИССИИ: 1963, 1964, 1965, МАРКИ ШАРЛЖА ИЗД. В 1963- 1973ГГ. МАРКИ ХОР- ФАККАН ИЗД. В 1965-1969ГГ.

017	НАЗВАНИЕ СТРАНЫ: ПО-РУССКИ/ПО-АНГЛИЙСКИ /НА ЯЗЫКЕ СТРАНЫ:	РЕСПУБЛИКА ИНДИЯ ИНДИЙСКИЙ СОЮЗ – БРИТАНСКИЙ ДОМИНИОН – 1947-1950Г.	India ИНДИЙСКИЕ ПОЛИЦЕЙСКИЕ СИЛЫ ИСПОЛЬЗОВАЛИСЬ НАГАЛЕНД (ХИНДИ नागालैंड; NAGALAND) – независимость провозглашена 1.12.1963г., столица – Димапур, нас. 2 млн.чел. МАРКИ ИЗД. В 1969Г. – ФАНТАСТИЧЕСКИЙ ВЫПУСК	Хинди - भारत गणराज्य (Bhārat Gaṇarājya) АНГЛ. Republic of India
	ПРОВОЗГЛАШЕНА:	15 АВГУСТА 1947 Г. НЕЗАВИСИМОСТЬ ОТ ВЕЛИКОБРИТАНИИ (ДОМИНИОН) ПРОВОЗГЛАШЕНА 26 ЯНВАРЯ 1950Г.	СТОЛИЦА:	ДЕЛИ
	ПРИНЯТА В ЧЛЕНЫ ООН:	24 ОКТЯБРЯ 1945 Г.	ДЕНЕЖНАЯ ЕДИНИЦА:	1 индийская рупия= 100 пайсам
	ФЛАГ И ГЕРБ:		 	ДОМИНИОН РЕСПУБЛИКА
	ТЕР./НАС./ЯЗЫК/ ОСН.НАР-ТИ/РЕЛИГИЯ:	3 287 263 км² / 1 280 177 000 чел./хинди	ИНДУСЫ	ИНДУИЗМ
	МАРКИ ИЗДАЮТСЯ С:	1852 Г.		
	ОБРАЗЦЫ МАРОК:	   <p>РЕСПУБЛИКА ИНДИЯ</p>    <p>РЕСПУБЛИКА ИНДИЯ</p>     <p>БРИТАНСКИЙ ДОМИНИОН ИНДИЙСКИЙ СОЮЗ</p>	<p>ГОД ЭМИССИИ: 1972, 1970, 1993, 1995, 2009</p> <p>1947, 1948, 1949, 1950</p> <p>МАРКИ ИЗД. В 1947-2021ГГ.</p>	
	ОБРАЗЦЫ МАРОК ШТАТА НАГАЛЕНД:	 		<p>ГОД ЭМИССИИ: 1973, 1972 МАРКИ ИЗД. В 1969-1979ГГ.</p>


017.01	ПРЕЖНЕЕ НАЗВАНИЕ СТРАНЫ: ПО-РУССКИ/НА ЯЗЫКЕ СТРАНЫ:	БРИТАНСКАЯ ИНДИЯ – БРИТ. КОЛОНИЯ В 1866-1946 гг., ОСТ-ИНДСКАЯ КОМПАНИЯ В 1854г., ВОСТОЧНАЯ ИНДИЯ В 1855-65гг.	В 1914-1918гг. – ИНДИЙСКИЕ ЭКСПЕД.СИЛЫ «I.E.F” –ПОЛЕВАЯ ПОЧТА В 1-УЮ МИР.ВОЙНУ В 1942г. ЯПОН.ОККУП. АНДАМАНСКИХ И НИКОБАРСКИХ О-ВАХ	British Raj
	ПЕРИОД СУЩЕСТВОВАНИЯ:	1854-1855-1858-1947 ГГ.		СТОЛИЦА: ДЕЛИ
	ТЕРРИТОРИЯ И НАСЕЛЕНИЕ	4 226 734 км ²		ДЕНЕЖНАЯ ЕДИНИЦА: 1 индийская рупия= 100 пайсам
	ФЛАГ И ГЕРБ:			
	ОБРАЗЦЫ МАРОК:	 <p>ОСТ-ИНДИЯ ВОСТ.ИНДИЯ БРИТАНСКАЯ ИНДИЯ</p>  <p>ИНД.ЭКСП.СИЛЫ В 1-УЮ МВ БРИТ.ИНДИЯ-1946Г. ЯП.ОК.АНДАМАН.О-ВОВ</p>		ГОД ЭМИССИИ: 1854, 1856, 1876, 1899, 1914, 1946, 1900 1946 (ПОСЛЕДНЯЯ ЭМИССИЯ), 1942 МАРКИ ИЗД. В 1852-1946ГГ. МАРКИ ИНД.ЭКСПЕД.СИЛ ИЗД. В 1914-1918 И В 1900-1921ГГ. МАРКИ ЯПОН. ОККУП. АНДАМ. О-ВОВ ИЗД. В 1942Г.
017.02	НАЗВАНИЕ КНЯЖЕСТВА В БРИТАНСКОЙ ИНДИИ:	СОЮЗ КНЯЖЕСТВ ДЖХАЛАВАР САУРАШТРА (СОРАТ) – В 1864-1949 ГГ.	SORATH (JUNAGARH) SAURSHTRA POSTAGE НАДП. «SARKARI» (СЛУЖЕБНАЯ)	В 1948-56ГГ. ШТАТ ВХОДИЛ В РЕСПУБЛИКУ ИНДИЯ
	ОБРАЗЦЫ МАРОК:			ГОД ЭМИССИИ: 1880, 1929, 1935 МАРКИ ИЗД. В 1864-1949ГГ.
017.03	ПРЕЖНЕЕ НАЗВАНИЕ СТРАНЫ: ПО-РУССКИ/ПО-АНГЛИЙСКИ/ КОММЕНТАРИИ:	КНЯЖЕСТВО ХАЙДАРАБАД – ВХОДИЛО В СОСТАВ БРИТАНСКОЙ ИНДИИ ВСЕГО ВХОДИЛО 37 ФЕДЕРАЛЬНЫХ ШТАТОВ	[Hyderabad] — княжество в Брит. Индии с собственной почт, службой. Марки изд. в 1868 — 1949, в т.ч. 2 памятных вып. С 1873 вып. служебные марки, кот. С 1910 могли использ. Для отправлений за пределы княжества. Имеется большое число разновидностей, напр, марки 1871 — 240 типов. Марки Хайдарабада изъяты из обращения в 1950 и заменены марками <i>Индии</i> .	
	ПЕРИОД СУЩЕСТВОВАНИЯ:	1724-1950 ГГ.		СТОЛИЦА: ХАЙДАРАБАД
	ТЕРРИТОРИЯ И НАСЕЛЕНИЕ	212 000 кв.км /18 МЛН.ЧЕЛ.		ДЕНЕЖНАЯ ЕДИНИЦА: 1 хайдарабадская рупия=16 аннам
	ФЛАГ И ГЕРБ:			
	ОБРАЗЦЫ МАРОК:			ГОД ЭМИССИИ: 1946, 1917, 1915, 1871, 1873 МАРКИ ИЗД. В 1868-1949ГГ.

017.04	ПРЕЖНЕЕ НАЗВАНИЕ СТРАНЫ: ПО-РУССКИ/ПО-АНГЛИЙСКИ/ КОММЕНТАРИИ:	БХОПАЛ – КНЯЖЕСТВО В БРИТАНСКОЙ ИНДИИ – 1877-1950 ГГ.	Vhorpal STATE — княжество в Брит. Индии. Собственные марки вып. в 1876—1908. До 1903 назв. Княжества на марках не указывалось, помещалось только имя князя. Все марки изъяты 01.07.1908. С 1908 по 1949 вып. и пользы. как служебные марки. Изъяты в 1950.
	ФЛАГ И ГЕРБ:		
	ОБРАЗЦЫ МАРОК:		ГОД ЭМИССИИ: 1930, 1936, 1946 МАРКИ ИЗД. В 1876-1948ГГ.
017.05	НАЗВАНИЕ КНЯЖЕСТВА В БРИТАНСКОЙ ИНДИИ:	БХОР - КНЯЖЕСТВО В БРИТАНСКОЙ ИНДИИ В 1877-1950 ГГ.	Vhor – княжество в Брит. Индии. Собственные марки вып. в 1879—1901. Поскольку в Б. в 1895 был открыт гос. Почтамт, то местные марки в основном исполыз. Для служебной почты и для взимания доплаты с судебных отправлений. Изъяты в 1950г.
	ФЛАГ И ГЕРБ:	ФЛАГА НЕТ	ГЕРБА НЕТ
	ОБРАЗЦЫ МАРОК:		ГОД ЭМИССИИ: 1901, 1879 МАРКИ ИЗД. В 1879-1941ГГ.
017.06	НАЗВАНИЕ КНЯЖЕСТВА В БРИТАНСКОЙ ИНДИИ:	ДЖАММУ И КАШМИР (ПО-ПЕРСИДСКИ) – В 1866-1894ГГ.,	[Jammu and Kashmir] — княжество в Брит. Индии, в Зап. Гималаях. Собственные марки вып. в 1866—94 как для всего княжества, так и отдельно — для Джамму и для Кашмира. Первые марки единого вып. вышли в 1866 — рис. Круглой формы с надписями только араб, шрифтом. В Кашмире марки гасились штемпелем красноватого цвета. С 1878 изд. почт, и служебные марки прямоугольной формы. Выпуск прекращен в 1894, и почт, ведомство княжества ликвидировано. С 01.11.1894 использовались марки Брит. Индии.
	ФЛАГ И ГЕРБ:		ГЕРБА НЕТ
	ОБРАЗЦЫ МАРОК:		ГОД ЭМИССИИ: 1878, 1894?, 1877, 1866 МАРКИ ИЗД. В 1866-1891ГГ.
		ФИСКАЛЬНАЯ	КАШМИР – ТЕЛЕГРАФНАЯ
017.07	НАЗВАНИЕ КНЯЖЕСТВА В БРИТАНСКОЙ ИНДИИ:	ПУНЧ (НА ХИНДИ) – В 1876-1894 ГГ.	[Roopch] — княжество в Брит. Индии с собственной почт, службой. Первая марка вып. в 1876 с надписями, воспроизведенными деванагари, и на араб. Яз. В 1877—88 вып. собственных марок был продолжен. В 1894 почта Пунча перешла в ведение гос. Почты, все марки изъяты из обращения и заменены марками <i>Брит. Индии</i> .
	ФЛАШ И ГЕРБ:	ФЛАГА НЕТ	ГЕРБА НЕТ
	ОБРАЗЦЫ МАРОК:		ГОД ЭМИССИИ: 1887, 1885, 1888 МАРКИ ИЗД. В 1876-1890ГГ.

017.08	НАЗВАНИЕ КНЯЖЕСТВА В БРИТАНСКОЙ ИНДИИ:	ТРАВАНКОР – 1888-1946 ГГ. ТРАВАНКОР-КОЧИН – 1949-1950ГГ.	TRAVANCOR TRAVANCOR-COCHIR, TRAVANCOR ANCHEL	
	ФЛАГ И ГЕРБ:			
	ОБРАЗЦЫ МАРОК ТРАВАНКОР И ТРАВАНКОР-КОЧИР:	   ТРАВАНКОР	  ТРАВАНКОР-АНЧЕЛ	ГОД ЭМИССИИ: 1937 МАРКИ ТРАВАНКОРА ИЗД. В 1888-1946ГГ. МАРКИ ТРАВАНКОРА-АНЧЕЛ ИЗД. В 1949-1950ГГ.
017.09	НАЗВАНИЕ КНЯЖЕСТВА В БРИТАНСКОЙ ИНДИИ:	БУШАХИР – В 1895-1906 ГГ.	BUSSAHIR	
	ФЛАГ И ГЕРБ:	ФЛАГА НЕТ	ГЕРБА НЕТ	
	ОБРАЗЦЫ МАРОК:	 		ГОД ЭМИССИИ: 1895, 1895 МАРКИ ИЗД. В 1879-1899ГГ.
017.10	НАЗВАНИЕ КНЯЖЕСТВА В БРИТАНСКОЙ ИНДИИ:	СИРМУР - В 1879-1899 ГГ.	SIRMOOR STATE POSTAGE	
	ФЛАГ И ГЕРБ:	ФЛАГА НЕТ		
	ОБРАЗЦЫ МАРОК:	   		ГОД ЭМИССИИ: 1878, 1890 МАРКИ ИЗД. В 1878-1901ГГ.
017.11	НАЗВАНИЕ КНЯЖЕСТВА В БРИТАНСКОЙ ИНДИИ:	ФАРИДКОТ – 1878-1901 ГГ.	FARIDKOT STATE	
	ФЛАГ И ГЕРБ:		ГЕРБА НЕТ	
	ОБРАЗЦЫ МАРОК:	  		ГОД ЭМИССИИ: 1887, 1878, 1878 МАРКИ ИЗД. В 1896-1900ГГ.
017.12	НАЗВАНИЕ КНЯЖЕСТВА В БРИТАНСКОЙ ИНДИИ:	АЛВАР (НА ХИНДИ) – 1877-1901 ГГ.	ALVAR	
	ФЛАГ И ГЕРБ:			



	ОБРАЗЦЫ МАРОК:			ГОД ЭМИССИИ: 1877, 1899 МАРКИ ИЗД. В 1877-1901ГГ.
017.13	НАЗВАНИЕ КНЯЖЕСТВА В БРИТАНСКОЙ ИНДИИ:	РАДЖИСХАН – 1877-1948 ГГ. ВКЛЮЧАЛ ШТАТЫ БУНДИ, ДЖАЙПУР, КИШЕНГАРХ	RAJASTHAN	
	ФЛАГ И ГЕРБ:			
	ОБРАЗЦЫ МАРОК:			ГОД ЭМИССИИ: 1950 МАРКИ ИЗД. В 1877-1948ГГ
017.14	НАЗВАНИЕ КНЯЖЕСТВА В БРИТАНСКОЙ ИНДИИ:	БУНДИ – 1894-1947 ГГ.	BUNDI STATE POSTAGE	
	ФЛАГ И ГЕРБ:			
	ОБРАЗЦЫ МАРОК:			ГОД ЭМИССИИ: 1941, 1940, 1947 МАРКИ ИЗД. В 1894-1947ГГ.
017.15	НАЗВАНИЕ КНЯЖЕСТВА В БРИТАНСКОЙ ИНДИИ:	ДЖАЙПУР – 1904-1948 ГГ.	JAIPUR STATE	
	ФЛАГ И ГЕРБ:	ФЛАГА НЕТ	ГЕРБА НЕТ	
	ОБРАЗЦЫ МАРОК:			ГОД ЭМИССИИ: 1906 МАРКИ ИЗД. В 1904-1947ГГ.
017.16	НАЗВАНИЕ КНЯЖЕСТВА В БРИТАНСКОЙ ИНДИИ:	КИШЕНГАРХ – 1899-1937 ГГ.	KISHENGARH	
	ФЛАГ И ГЕРБ:		ГЕРБА НЕТ	
	ОБРАЗЦЫ МАРОК:			ГОД ЭМИССИИ: 1911, 1915, 1928, 1928 МАРКИ ИЗД. В 1899-1937ГГ.

017.17	НАЗВАНИЕ КНЯЖЕСТВА В БРИТАНСКОЙ ИНДИИ:	ИДАР – 1939-1944 ГГ.	IDAR STATE POSTAGE	
	ФЛАГ И ГЕРБ:			
	ОБРАЗЦЫ МАРОК:			ГОД ЭМИССИИ: 1932 МАРКИ ИЗД. В 1939-1944ГГ.
017.18	НАЗВАНИЕ КНЯЖЕСТВА В БРИТАНСКОЙ ИНДИИ:	ЧАРКХАРИ– 1896-1946 ГГ.	CHARKHARI STATE	
	ФЛАГ И ГЕРБ:			
	ОБРАЗЦЫ МАРОК:			ГОД ЭМИССИИ: 1931 МАРКИ ИЗД. В 1896-1946ГГ.
017.19	НАЗВАНИЕ КНЯЖЕСТВА В БРИТАНСКОЙ ИНДИИ:	ДЬЮТИА– 1893-1919ГГ.	DU'TTIA STATE POSTAGE	
	ФЛАГ И ГЕРБ:	ФЛАГА НЕТ	ГЕРБА НЕТ	
	ОБРАЗЦЫ МАРОК:			ГОД ЭМИССИИ: 1893 МАРКИ ИЗД. В 1877-1900ГГ.
017.20	НАЗВАНИЕ КНЯЖЕСТВА В БРИТАНСКОЙ ИНДИИ:	БИДЖАВАР – 1935-1937 ГГ.	BIJAWAR STATE	
	ФЛАГ И ГЕРБ:	ФЛАГА НЕТ		
	ОБРАЗЦЫ МАРОК:			ГОД ЭМИССИИ: 1935, 1936 МАРКИ ИЗД. В 1935-1937ГГ.
017.21	НАЗВАНИЕ КНЯЖЕСТВА В БРИТАНСКОЙ ИНДИИ:	ОРЧХА -1900-1943 ГГ.	ORCHHA STATE	
	ФЛАГ И ГЕРБ:	ФЛАГА НЕТ	ГЕРБА НЕТ	
	ОБРАЗЦЫ МАРОК:			ГОД ЭМИССИИ: , 1913, 1935, 1935 МАРКИ ИЗД. В 1913-1940ГГ.

017.22	НАЗВАНИЕ КНЯЖЕСТВА В БРИТАНСКОЙ ИНДИИ:	БАРВАНИ – 1921-1948 ГГ.	BARWANI POSTAGE	
				
	ОБРАЗЦЫ МАРОК:			ГОД ЭМИССИИ: 1929, 1932 МАРКИ ИЗД. В 1921-1948ГГ.
017.23	НАЗВАНИЕ КНЯЖЕСТВА В БРИТАНСКОЙ ИНДИИ:	РАДЖПИПЛА (НА ХИНДИ) – 1880-1886ГГ.	RAJPIPLA	.
	ФЛАГ И ГЕРБ:			
	ОБРАЗЦЫ МАРОК:			ГОД ЭМИССИИ: 1880 МАРКИ ИЗД. В 1880Г
017.24	НАЗВАНИЕ КНЯЖЕСТВА В БРИТАНСКОЙ ИНДИИ:	ЛАС БЕЛА – 1897-1907 ГГ. В 1947г. ВОШЕЛ В СОСТАВ ЗАП.ПАКИСТАНА	LAS BELA STATE	
	ФЛАГ И ГЕРБ:		ГЕРБА НЕТ	
	ОБРАЗЦЫ МАРОК:			ГОД ЭМИССИИ: 1897 МАРКИ ИЗД. В 1897-1907ГГ.
017.25	НАЗВАНИЕ КНЯЖЕСТВА В БРИТАНСКОЙ ИНДИИ:	КОЧИН АНЧАЛ-1892-1949 ГГ.	COCHIN ANCHAL	
	ФЛАГ И ГЕРБ:			
	ОБРАЗЦЫ МАРОК:			ГОД ЭМИССИИ: 1898, 1911, 1923 МАРКИ ИЗД. В 1892-1949ГГ.






017.26	НАЗВАНИЕ КНЯЖЕСТВА В БРИТАНСКОЙ ИНДИИ:	ИНДОР / ХОЛКАР – 1886-1941ГГ.	INDORE /HOLKAR	
	ФЛАГ И ГЕРБ:		ГЕРБА НЕТ	
	ОБРАЗЦЫ МАРОК:			ГОД ЭМИССИИ: 1886, 1889, 1906, 1907, 1909 МАРКИ ИЗД. В 1886-1941ГГ.
017.27	НАЗВАНИЕ КНЯЖЕСТВА В БРИТАНСКОЙ ИНДИИ:	БАМРА – 1888-1895 ГГ.	BAMRA	
	ФЛАГ И ГЕРБ:	ФЛАГА НЕТ	ГЕРБА НЕТ	
	ОБРАЗЦЫ МАРОК:			ГОД ЭМИССИИ: 1890 МАРКИ ИЗД. В 1888-1895ГГ.
017.28	НАЗВАНИЕ КНЯЖЕСТВА В БРИТАНСКОЙ ИНДИИ:	ВАДХВАН – 1888-1892 ГГ.	WADHWAN	
	ФЛАГ И ГЕРБ:		ГЕРБА НЕТ	
	ОБРАЗЦЫ МАРОК:			ГОД ЭМИССИИ: МАРКИ ИЗД. В 1888-1892ГГ.
017.29	НАЗВАНИЕ КНЯЖЕСТВА В БРИТАНСКОЙ ИНДИИ:	ДЖАСДАН – 1942-1948 ГГ.	JASDAN	
	ФЛАГ И ГЕРБ:		ГЕРБА НЕТ	
	ОБРАЗЦЫ МАРОК:			ГОД ЭМИССИИ: 1942 МАРКИ ИЗД. В 1942Г.
017.30	НАЗВАНИЕ КНЯЖЕСТВА В БРИТАНСКОЙ ИНДИИ:	ДЖХАЛАВАР – 1887-1890 ГГ.	JHALAWAR	
	ФЛАГ И ГЕРБ:			
	ОБРАЗЦЫ МАРОК:			ГОД ЭМИССИИ:1887 МАРКИ ИЗД. В 1887-1890ГГ.










017.31	НАЗВАНИЕ КНЯЖЕСТВА В БРИТАНСКОЙ ИНДИИ:	ДХАР 1897-1901 ГГ.	DHAR	
	ФЛАГ И ГЕРБ:			
	ОБРАЗЦЫ МАРОК:			ГОД ЭМИССИИ: 1898, 1897, 1901(фискальная) МАРКИ ИЗД. В 1897-1901ГГ.
017.32	НАЗВАНИЕ КНЯЖЕСТВА В БРИТАНСКОЙ ИНДИИ:	НАВАНАГАР – 1877-1893ГГ.	NAWANAGAR	
	ФЛАГ И ГЕРБ:			
	ОБРАЗЦЫ МАРОК:			ГОД ЭМИССИИ: 1893, 1877 МАРКИ ИЗД. В 1877-1893ГГ.
017.33	НАЗВАНИЕ КНЯЖЕСТВА В БРИТАНСКОЙ ИНДИИ:	НАНДГАОН – 1892-1894ГГ.	NAYDGAON ТИТУЛ КНЯЗЯ – МАХАТМА (ЦЕЛОМУДРЕННЫЙ)	
	ФЛАГ И ГЕРБ:	ФЛАГА НЕТ	ГЕРБА НЕТ	
	ОБРАЗЦЫ МАРОК:			ГОД ЭМИССИИ: 1893, 1893 МАРКИ ИЗД. В 1892-1894ГГ. Надп.: инициалы князя МАХАНТА БАЛРАМ ДАС
017.34	НАЗВАНИЕ КНЯЖЕСТВА В БРИТАНСКОЙ ИНДИИ:	МОРВИ – 1931-1948 ГГ.	MORWI	
	ФЛАГ И ГЕРБ:		ГЕРБА НЕТ	
	ОБРАЗЦЫ МАРОК:			ГОД ЭМИССИИ: 1931, 1935 МАРКИ ИЗД. В 1931-1948ГГ.







017.35	НАЗВАНИЕ КНЯЖЕСТВА В БРИТАНСКОЙ ИНДИИ:	5 КНЯЖЕСТВ ИНДИЙСКОЙ КОНВЕНЦИИ (INDIAN CONVENTION STATES): В ТОМ ЧИСЛЕ - ГВАЛИОР – 1903-1948	GWALIOR	
	ФЛАГ И ГЕРБ:			
	ОБРАЗЦЫ МАРОК:			ГОД ЭМИССИИ: 1927, 1938 МАРКИ ИЗД. В 1903-1948ГГ.
017.36	НАЗВАНИЕ КНЯЖЕСТВА В БРИТАНСКОЙ ИНДИИ:	НАБХА – 1885- 1945 ГГ.	NABHA STATE	
	ФЛАГ И ГЕРБ:			
	ОБРАЗЦЫ МАРОК:			ГОД ЭМИССИИ: 1907, 1942 МАРКИ ИЗД. В 1885-1945ГГ.
17.37	НАЗВАНИЕ КНЯЖЕСТВА В БРИТАНСКОЙ ИНДИИ:	ДЖИНД – 1874-1945 ГГ.	JHIND STATE	
	ФЛАГ И ГЕРБ:	ФЛАГА НЕТ		
	ОБРАЗЦЫ МАРОК:			ГОД ЭМИССИИ: 1874, 1941, 1874 МАРКИ ИЗД. В 1874-1945ГГ.
017.38	НАЗВАНИЕ КНЯЖЕСТВА В БРИТАНСКОЙ ИНДИИ:	ПАТИАЛА – 1884-1950 ГГ.	PUTTIALA STATE	
	ФЛАГ И ГЕРБ:		ГЕРБА НЕТ	
	ОБРАЗЦЫ МАРОК:			ГОД ЭМИССИИ: 1932, 1944 МАРКИ ИЗД. В 1884-1950ГГ.

017.39	НАЗВАНИЕ КНЯЖЕСТВА В БРИТАНСКОЙ ИНДИИ:	ЧАМБА – В 1886-1948 ГГ.	CHAMBA STATE [Chamba] — княжество в Брит. Индии. Относилось к конвенционным княжествам. В соотв. С конвенцией от 01.01.1887 в обращении на тер. Чамба находились марки <i>Брит. Индии</i> снадпечаткой (англ.) «Территория Чамба» или «Служба территории Чамба». Вып. до 1948, в 1951 заменены марками <i>Индии</i> .
	ФЛАГ И ГЕРБ:		
	ОБРАЗЦЫ МАРОК:		ГОД ЭМИССИИ: 1913, 1913, 1913 МАРКИ ИЗД. В 1886-1948ГГ.
017.40	НАЗВАНИЯ КНЯЖЕСТВ БРИТАНСКОЙ ИНДИИ:	ТОНК – В 1906Г. ДУНГАРПУР - В 1197 – 1948ГГ. КОТАХ – В 1883, 1886ГГ. ШАХПУРА – 1858-1948ГГ. БХАРАТПУР – 1722-1948ГГ. СИККИМ – 1851-1947-1975ГГ. БАРОДА – 1721-1949ГГ.	TONK – В 1906Г. DUNGARPUR – 1197-1947ГГ.(1933-48) KOTAH – 1883, 1886ГГ. SHANPURA – 1858-1948ГГ. BHARATPUR – 1722-1948ГГ.(1919-40) SICCIM – 1935-75ГГ. VARODA – 1721-1949ГГ.
	ФЛАГ И ГЕРБ:	 ФЛАГ ШАХПУРА ФЛАГ КОТАХ  ФЛАГ БАРОДЫ ФЛАГ БХАРАТПУРА	 ГЕРБ СИККИМА ГЕРБ КОТАХ  ГЕРБ БАРОДЫ ФЛАГ ДУНГАРПУРА
	ОБРАЗЦЫ МАРОК ШАХПУРА, СИККИМА, КОТАХА, ДАНГАРПУРА:	 ШАХПУР КОТАХ ФИСКАЛЬНАЯ СИККИМ ДУНГАРПУР ФИСКАЛ.  БАРОДА ФИСКАЛЬНАЯ БХАРАТПУР СУДЕБНЫЙ СБОР	ГОД ЭМИССИИ: 1858, 1935, 1940? МАРКИ ИЗД. В 1858-1948ГГ.
017.41	ПРЕЖНЕЕ НАЗВАНИЕ СТРАНЫ: ПО-РУССКИ/НА ЯЗЫКЕ СТРАНЫ:	ПОРТУГАЛЬСКАЯ ИНДИЯ – ПОРТУГАЛЬСКИЕ КОЛОНИИ В СОСТАВЕ ГОА, ДИУ, ДАМАН С 1961-1974 ГГ. – ВОШЛИ В СОСТАВ ИНДИИ	В 1945-46ГГ.ИЗД. МАРКИ КОЛОНИАЛЬНОЙ ИМПЕРИИ ПОРТУГАЛИЯ С НАДПЕЧАТКАМИ НАЗВАНИЙ КОЛОНИЙ
	ПЕРИОД СУЩЕСТВОВАНИЯ:	1510 – 1961 ГГ.	СТОЛИЦА: ГОА
	ТЕРРИТОРИЯ И НАСЕЛЕНИЕ	3,7 тыс.км ² /668 тыс.чел.	ДЕНЕЖНАЯ ЕДИНИЦА: 11 эскудо = 100 сентавам

	ФЛАГ И ГЕРБ:			
	ОБРАЗЦЫ МАРОК:			ГОД ЭМИССИИ: 1957, 1959, 1911, 1946(кол.империя) МАРКИ ИЗД. В 1871-1962ГГ.
017.42	ПРЕЖНЕЕ НАЗВАНИЕ СТРАНЫ: ПО-РУССКИ/НА ЯЗЫКЕ СТРАНЫ:	ФРАНЦУЗСКАЯ ИНДИЯ – ФРАНЦУЗСКАЯ КОЛОНИЯ В СОСТАВЕ: ПОНДИШЕРИ, КАРАЙКАЛ И ЯНАОН, М АЭ, ЧАНДЕРНАГОР В БЕНГАЛИИ – В 1950Г. ВОШЛИ В СОСТАВ ИНДИИ	Под покровительством кардинала Ришелье в 1642 году была создана Французская Ост-Индская компания (La Compagnie française des Indes orientales). В 1667 году Компания отправила экспедицию под командованием Франсуа Карона, которая в 1668 году достигла Сурата и основала первую французскую факторию в Индии.	Francais Cans L'India
	ПЕРИОД СУЩЕСТВОВАНИЯ:	1816 - 2 МАЯ 1950 Г.	СТОЛИЦА:	ПОНДИШЕРИ
	ТЕРРИТОРИЯ И НАСЕЛЕНИЕ	526 км ²	ДЕНЕЖНАЯ ЕДИНИЦА:	1 франк=100 сантима
	ФЛАГ И ГЕРБ:			
	ОБРАЗЦЫ МАРОК:			ГОД ЭМИССИИ: 1900, 1914, 1941, 1948 МАРКИ ИЗД. В 1892-1954ГГ.
017.43	ПРЕЖНЕЕ НАЗВАНИЕ СТРАНЫ: ПО-РУССКИ/ПО- АНГЛИЙСКИ:	ВРЕМЕННОЕ ПРАВИТЕЛЬСТВО СВОБОДНОЙ ИНДИИ — СОЗДАННОЕ ПРИ ПОДДЕРЖКЕ ЯПОНСКОЙ ИМПЕРИИ ВРЕМЕННОЕ ПРАВИТЕЛЬСТВО, КОНТРОЛИРОВАЛ ЛИШЬ НЕБОЛЬШУЮ ТЕРРИТОРИЮ — АНДАМАНСКИЕ И НИКОБАРСКИЕ ОСТРОВА (СМ.017.01), А ТАКЖЕ ЧАСТЬ БУДУЩИХ ШТАТОВ МАНИПУР И НАГАЛЕНД (СМ.017). ИНДИЙСКИЙ ЛЕГИОН – ЛЕГИОН «СВОБОДНАЯ ИНДИЯ». ТАКЖЕ ИЗВЕСТЕН ПОД НАЗВАНИЯМИ ЛЕГИОН «ТИГР», ЛЕГИОН «ФРАЙЕС ИНДИЕН», ЛЕГИОН «АЗАД ХИНД», С ЛЕТА 1944 — «ИНДИЙСКИЙ ДОБРОВОЛЬЧЕСКИЙ ЛЕГИОН СС».	ПРЕТЕНДОВАЛА НА КОНТРОЛЬ НАД ТЕРРИТОРИЕЙ ИНДИИ В ПРОТИВОВЕС БРИТАНСКОЙ АДМИНИСТРАЦИИ. АЗАД ХИНД Военные действия вели в Бирме против Британии на стороне Японии Indische Legion – AZADHIND Воинская часть, сформированная в составе вермахта 26 августа 1942 года из пленных британских солдат в Северной Африке, а затем в составе легионов СС во время 2-ой мировой войны и принимавшая участие в боях в Европе.	хинди आज़ा हकूमत-ए-आज़ाद हिन्द, урду عارضی حکومت آزاد непальск. आ जाद हिन्द; нем. Indisches Infanterie Regiment 950
	ПЕРИОД СУЩЕСТВОВАНИЯ:	1942-1945Г. Г.	СТОЛИЦА:	ПОРТ-БЛЭР
	ФЛАГ И ЭМБЛЕМА			

	ОБРАЗЦЫ МАРОК:		ГОД ЭМИССИИ: 1943 МАРКИ ИЗД. В 1943Г.
017.44	ПРЕЖНЕЕ НАЗВАНИЕ СТРАНЫ: ПО-РУССКИ/ПО-АНГЛИЙСКИ:	ПОЛИЦЕЙСКИЕ СИЛЫ ИНДИИ И ПАКИСТАНА ПО МАНДАТАМ ООН	POLICE INDIA FORCE В 1953-1964ГГ. – В КАМБОДЖЕ, ЛАОСЕ, ВЬЕТНАМЕ, КОРЕЕ, ГАЗЕ (1965), КОНГО (1962), МЕЖД.ПОЛИЦ. ИНД.СИЛЫ – НАДП. НА ХИНДИ ПАКИСТАНСКИЕ СИЛЫ В ЗАП.ИРИАНЕ ИНДОНЕЗИИ В 1963Г.
	ПЕРИОД СУЩЕСТВОВАНИЯ:	1954-1968Г. Г.	СТОЛИЦА:
	ОБРАЗЦЫ МАРОК:		ГОД ЭМИССИИ: 1953, 1965, 1954, 1962, 1953, 1963 МАРКИ ИЗД. В 1954-1968Г.
018	НАЗВАНИЕ СТРАНЫ: ПО-РУССКИ/ПО-АНГЛИЙСКИ /НА ЯЗЫКЕ СТРАНЫ:	ИСЛАМСКАЯ РЕСПУБЛИКА ПАКИСТАН	Pakistan (Islamic Republic of Pakistan) Паки – чистый, праведный, Мусульманская часть Британской Индии, отделившаяся в 1947г. и состоявшая из Западного и Восточного Пакистана.
	ПРОВОЗГЛАШЕНА:	14 АВГУСТА 1947 Г. – НЕЗАВИСИМОСТЬ ОТ ВЕЛИКОБРИТАНИИ 26 ЯНВАРЯ 1951 Г.	СТОЛИЦА: ИСЛАМАБАД
	ПРИНЯТА В ЧЛЕНЫ ООН:	30 СЕНТЯБРЯ 1947 Г.	ДЕНЕЖНАЯ ЕДИНИЦА: 1 пакистанская рупия = 100 пайсам
	ФЛАГ И ГЕРБ:		
	ТЕР./НАС./ЯЗЫК/ОСН.НАР-ТИ/РЕЛИГИЯ:	803 940 км ² / 188 444 000 чел. /урду	пенджабцы, пуштуны, синдхи
	МАРКИ ИЗДАЮТСЯ С:	1947 Г.	МУСУЛЬМАНСТВО – СУННИТЫ
	ОБРАЗЦЫ МАРОК:		ГОД ЭМИССИИ: 1957, 1960, 1961, 1963, 1994 МАРКИ ИЗД. В 1956-2021ГГ.

				
018.01	ПРЕЖНЕЕ НАЗВАНИЕ СТРАНЫ: ПО-РУССКИ/НА ЯЗЫКЕ СТРАНЫ:	ДОМИНИОН ПАКИСТАН – СОСТОЯЛ ИЗ ЗАПАДНОГО И ВОСТОЧНОГО ПАКИСТАНА	ДОМИНИОН БЫЛ РАЗДЕЛЕН НА ДВА ГОСУДАРСТВА В 1947Г. – ПАКИСТАН И В 1971Г. - БАНГЛАДЕШ	Dominion of Pakistan
	ПЕРИОД СУЩЕСТВОВАНИЯ:	14 АВГУСТА 1947 – 12 МАРТА 1956 ГГ.	СТОЛИЦА:	КАРАЧИ
	ТЕРРИТОРИЯ И НАСЕЛЕНИЕ	803 940 км ² /101,5 млн.чел.	ДЕНЕЖНАЯ ЕДИНИЦА:	1 рупия= 100 пайсам
	ФЛАГ И ГЕРБ:			
	ОБРАЗЦЫ МАРОК:			ГОД ЭМИССИИ: 1947, 1948, 1952 МАРКИ ИЗД. В 1947-1956ГГ.
	ОБРАЗЦЫ МАРОК ШТАТОВ ЛАС-БЕЛА И СИНДА:			ГОД ЭМИССИИ: 1897, 1852 МАРКИ СИНДУНИКУМЫ
	ОБРАЗЦЫ МАРОК ПАКИСТАНА С ЛОКАЛЬНЫМИ ВЫПУСКАМИ (НАДПЕЧАТКАМИ):			ГОД ЭМИССИИ: 1961-1963 МАРКИ ИЗД. В 1961-63ГГ. В РЕГИОНАХ СТРАНЫ, В СВЯЗИ С ИЗМ. ЦЕН ПОЧТ.УСЛУГ
018.02	ПРЕЖНЕЕ НАЗВАНИЕ СТРАНЫ: ПО-РУССКИ/НА ЯЗЫКЕ СТРАНЫ:	КНЯЖЕСТВО БАХАВАЛПУР В 1885-1947 ГГ. – БРИТАНСКИЙ ПРОТЕКТОРАТ, ЗАТЕМ ВОШЕЛ В СОСТАВ ПАКИСТАНА	КНЯЖЕСТВО (ШТАТ) БРИТАНСКОЙ ИНДИИ ЛАС-БЕЛА (1897-1907 ГГ.) – ВОШЛО В СОСТАВ ЗАП. ПАКИСТАНА В 1947 Г. СИНД (1834-1947ГГ.) – ВОШЕЛ В СОСТАВ ЗАП.ПАКИСТАНА В 1947Г.	□□□□□ □□□□□□□□
	ПЕРИОД СУЩЕСТВОВАНИЯ:	1885 – 1955 ГГ.	СТОЛИЦА:	БАХАВАЛПУР
	ТЕРРИТОРИЯ И НАСЕЛЕНИЕ	45.911 км ² / 1.341.209 чел.	ДЕНЕЖНАЯ ЕДИНИЦА:	1 пакистанская рупия= 100 пайсам
	ФЛАГ И ГЕРБ:			
	ОБРАЗЦЫ МАРОК:			ГОД ЭМИССИИ: 1948, 1949 МАРКИ ИЗД. В 1933-1949ГГ.

019	НАЗВАНИЕ СТРАНЫ: ПО-РУССКИ/ПО-АНГЛИЙСКИ /НА ЯЗЫКЕ СТРАНЫ:	НАРОДНАЯ РЕСПУБЛИКА БАНГЛАДЕШ	Bangladesh	গণপ্রজাতন্ত্রী বাংলাদেশ
	ПРОВОЗГЛАШЕНА:	26 МАРТА 1971 Г.	СТОЛИЦА:	ДАККА
	ПРИНЯТА В ЧЛЕНЫ ООН:	17 СЕНТЯБРЯ 1974 Г.	ДЕНЕЖНАЯ ЕДИНИЦА:	1 така = 100 пойшам
	ФЛАГ И ГЕРБ:			
	ТЕР./НАС./ЯЗЫК/ ОСН.НАР-ТИ/РЕЛИГИЯ:	144 000 км² / 166,280,712 чел./ бенгальский	пенджабцы, пуштуны, синдхи	МУСУЛЬМАНСТВО – СУННИТЫ
	МАРКИ ИЗДАЮТСЯ С:	1971 г.		
	ОБРАЗЦЫ МАРОК:			ГОД ЭМИССИИ: 1971, 1985, 1976 МАРКИ ИЗД. В 1971-2021ГГ.
	ОБРАЗЦЫ МАРОК ВОСТОЧНОГО ПАКИСТАНА – БРИТ.ДОМИНИОНА:			ГОД ЭМИССИИ: 1956 МАРКИ ИЗД. В 1947-1956ГГ.
020	НАЗВАНИЕ СТРАНЫ: ПО-РУССКИ/ПО-АНГЛИЙСКИ /НА ЯЗЫКЕ СТРАНЫ:	КОРОЛЕВСТВО БУТАН БУДДИЙСКОЕ НЕЗАВИСИМОЕ ГОСУДАРСТВО – СУЩЕСТВУЕТ С 707 ГОДА	Bhutan Государство в Гималаях на границах Китая и Индии. Между Индией и Бутаном существует договор о гарантии безопасности страны индийскими войсками.	འབྲུག་ཡུལ་ Druk Yul
	ПРОВОЗГЛАШЕНА:	17 ДЕКАБРЯ 1907 Г. – НЕЗАВИСИМОСТЬ ОТ СЮЗЕРЕНСТВА ВЕЛИКОБРИТАНИИ ПО ДОГОВОРУ, ЗАКЛЮЧЕННОМУ В 1910 Г.	СТОЛИЦА:	ТХИМПХУ
	ПРИНЯТА В ЧЛЕНЫ ООН:	21 СЕНТЯБРЯ 1971 Г.	ДЕНЕЖНАЯ ЕДИНИЦА:	1 нгултрум=100 четрумам
	ФЛАГ И ГЕРБ:			
	ТЕР./НАС./ЯЗЫК/ ОСН.НАР-ТИ/РЕЛИГИЯ:	38 394 км² /758 667 чел. / дзонг-ке	БХОТИЯ, НЕПАЛЬЦЫ	БУДДИЗМ
	МАРКИ ИЗДАЮТСЯ С:	1955 г.		

	ОБРАЗЦЫ МАРОК:		ГОД ЭМИССИИ: 1970, 1970, 1971 МАРКИ ИЗД. В 1955-2021ГГ.
--	----------------	--	--

021	НАЗВАНИЕ СТРАНЫ: ПО-РУССКИ/ПО-АНГЛИЙСКИ /НА ЯЗЫКЕ СТРАНЫ:	КИТАЙСКАЯ НАРОДНАЯ РЕСПУБЛИКА	China ПИньинь: Zhōnghuá Rénmín Gònghéguó	Кит. трад. 中華人民共和國, упр. 中华人民共和国
	ПРОВОЗГЛАШЕНА:	1 ОКТЯБРЯ 1949 Г.	СТОЛИЦА:	ПЕКИН
	ПРИНЯТА В ЧЛЕНЫ ООН: ФЛАГ И ГЕРБ:	24 ОКТЯБРЯ 1945 Г. 	ДЕНЕЖНАЯ ЕДИНИЦА:	1 юань=100 феней 
	ТЕР./НАС./ЯЗЫК/ ОСН.НАР-ТИ/РЕЛИГИЯ:	9 596 960 км² / 1 368 660 000 чел. /китайский	КИТАЙЦЫ (ХУЭЙ (ДУНГАНЕ), МАНЬЧЖУРЫ И ШЭ)	КОНФУЦИАНСТВО, ДАОСИЗМ, БУДДИЗМ, ИСЛАМ
	МАРКИ ИЗДАЮТСЯ С:	1878 Г.		
	ОБРАЗЦЫ МАРОК:			ГОД ЭМИССИИ: 1950, 1955, 2015, 2014 МАРКИ ИЗД. В 1949-2021ГГ.
	ВЕЛИКАЯ ПРОЛЕТАРСКАЯ КУЛЬТУРНАЯ РЕВОЛЮЦИЯ	Серия идейно-политических кампаний 1966—1976 года в Китае, развёрнутых и руководимых лично Председателем Мао Цзэдуном, либо проводимых от его имени, в рамках которых под предлогами противодействия возможной «реставрации капитализма» в КНР и «борьбы с внутренним и внешним ревизионизмом». Выполнялись цели по дискредитации и уничтожению политической оппозиции для обеспечения власти Мао Цзэдуна и перехода власти к Цзян Цин.		无产阶级文化大革 Пиньинь Wúchǎn Jiējī Wénhuà Dà Gémìng
	ОБРАЗЦЫ МАРОК ПЕРИОДА КУЛЬТУРНОЙ РЕВОЛЮЦИИ:			ГОД ЭМИССИИ: 1967 МАРКИ ИЗД. В 1967-1977ГГ.

021.01	ПРЕЖНЕЕ НАЗВАНИЕ	КИТАЙСКАЯ СОВЕТСКАЯ	Пиньинь: Zhōnghuá Sūwéi'āi Gònghéguó) — советская	中華蘇維埃共和國
--------	------------------	---------------------	---	----------

	СТРАНЫ: ПО-РУССКИ/НА ЯЗЫКЕ СТРАНЫ:	РЕСПУБЛИКА	республика под руководством Коммунистической партии Китая, существовавшая в 1931—1934 годах на юге Центрального Китая. Согласно китайской историографии, республика существовала до 22 сентября 1937 года, когда она была преобразована в «Особый район» - Шэньси-Ганьсу-Нинсяский советский район). Началась длительная гражданская война и в том же 1937г.- война с Японией.		
	ПЕРИОД СУЩЕСТВОВАНИЯ:	7 НОЯБРЯ 1931 Г. – 22 СЕНТЯБРЯ 1937 Г.	СТОЛИЦА:	ЖУЙЦЗИНЬ	
	ТЕРРИТОРИЯ И НАС-НИЕ	150000 км ²	ДЕНЕЖНАЯ ЕДИНИЦА:	1 юань=100 феней	
	ФЛАГ И ГЕРБ:				
	ОБРАЗЦЫ МАРОК КРАСНОЙ ПОЧТОВОЙ АДМИНИСТРАЦИИ И НА СЕВЕРО-ВОСТОЧНОЙ БАЗЕ:				ГОД ЭМИССИИ: 1927-1931-35 МАРКИ ИЗД. В 1931-1937Г.
021.02	ПРЕЖНЕЕ НАЗВАНИЕ СТРАНЫ: ПО-РУССКИ/НА ЯЗЫКЕ СТРАНЫ:	ЯПОНСКАЯ ОККУПАЦИЯ ВНУТРЕННИХ РАЙОНОВ КИТАЯ – ВНУТРЕННЕЙ МОНГОЛИИ, СЕВ.КИТАЯ, ХЭНЯНЯ, ЦЕНТРАЛЬНОГО РАЙОНА, ШАНЬСИ, ШАНЬДУНА, ЮЖ.КИТАЯ (ЦЗЯНЬСИ), ВОСТ.КИТАЯ (ШАНХАЯ), ЦЗЯНЬСУ, ГУАНДУН (ГУАНЧЖОУ), СУБЭЙ	Во время оккупации ряда районов Китая японцами с 1941 года на марках стали производить специальные надпечатки отдельно для Внутренней Монголии, Гуандуна, Северного Китая, Шанхая и Нанкина. Для некоторых районов были сделаны выпуски марок с оригинальными рисунком. В 1942—1945 годах издавались марки для военно-служащих. Правительство националистов Чан Кайши продолжало борьбу с силами коммунистов.		
	ПЕРИОД СУЩЕСТВОВАНИЯ:	1941-1945ГГ.	СТОЛИЦА:		
	ОБРАЗЦЫ МАРОК:	 <p>ХЭБЕЙ ЦЕНТРАЛЬНЫЙ КИТАЙ</p> <p>ЮЖ.КИТАЙ(ГУАНДУН) ХЭНЯНЬ КВАНТУН - 1936, КВАНТУН - 1942Г.</p> <p>1941,1945ГГ.-МЭНЦЗЯН(ВНУТР.МОНГОЛИЯ) ШАНДУН СЕВ.КИТАЙ- ШАНЬСИ</p> <p>ХЭБЭЙ ЦЕНТРАЛЬНЫЙ КИТАЙ (ШАНХАЙ) ЮЖ.КИТАЙ- ЦЗЯНЬСУ</p>			ГОД ЭМИССИИ: 1941, 1941, 1941, 1945, 1945, 1936- 1942, 1941-1945, 1941, 1940, 1941, 1944, 1941, 1941 МАРКИ КИТАЯ С ЯПОНСКИМИ НАДП. ИЗД. В 1941-1945ГГ.

				
		СЕВ.КИТАЙ		
021.03	ПРЕЖНЕЕ НАЗВАНИЕ СТРАНЫ: ПО-РУССКИ/НА ЯЗЫКЕ СТРАНЫ:	КИТАЙСКАЯ РЕСПУБЛИКА – В 1931- 1949ГГ. В СТРАНЕ ВЕЛАСЬ ГРАЖДАНСКАЯ ВОЙНА МЕЖДУ СТОРОННИКАМИ ГОМИНДАНА (ЧАН КАЙ-ШИ) И КОМПАРТИИ (МАО ЦЗЕ-ДУНА). В ЭТОТ ПЕРИОД ПРОИЗОШЛА ЯПОНСКАЯ ОККУПАЦИЯ ВНУТРЕННИХ РАЙОНОВ КИТАЯ.	На марках нового стандартного выпуска, в 1931 году, изображён Сунь Ятсен. В течение ряда ближ. Лет на этих марках, наряду с «выпуском мучеников» 1932 года в честь шести мучеников — членов Гоминьдана, было сделано множество надпечаток. Во время оккупации ряда районов Китая японцами (1937—1945), до 1941 г., на оккупированной территории имели хождение марки Китая.	
	ПЕРИОД СУЩЕСТВОВАНИЯ:	1937-1949ГГ.	СТОЛИЦА:	ПЕКИН
	ОБРАЗЦЫ МАРОК:			ГОД ЭМИССИИ: 1943, 1945, 1948, 1949 МАРКИ ИЗД. В 1931-1949ГГ.
021.04	ПРЕЖНЕЕ НАЗВАНИЕ СТРАНЫ: ПО-РУССКИ/НА ЯЗЫКЕ СТРАНЫ:	КИТАЙСКАЯ РЕСПУБЛИКА (БЭЙЯНСКОЕ (АРМЕЙСКОЕ) ПРАВИТЕЛЬСТВО) – АВТОРИТАРНАЯ ВОЕННАЯ ДИКТАТУРА ГЕНЕРАЛА ЮАНЬ ШИКАЯ.	Республика контролировала значительную часть материкового Китая и Монголию (последнюю не ранее чем с 1917 и до 3 февраля 1921 года).	中華民國
	ПЕРИОД СУЩЕСТВОВАНИЯ:	1912-1928 ГГ.	СТОЛИЦА:	ПЕКИН
	ТЕРРИТОРИЯ И НАСЕЛЕНИЕ		ДЕНЕЖНАЯ ЕДИНИЦА:	1 юань=100 феней
	ФЛАГ И ГЕРБ:			
	ОБРАЗЦЫ МАРОК:			ГОД ЭМИССИИ: 1912, 1912, 1923, 1914 МАРКИ ИЗД. В 1912-1928ГГ.
021.05	ПРЕЖНЕЕ НАЗВАНИЕ СТРАНЫ: ПО-РУССКИ/НА ЯЗЫКЕ СТРАНЫ:	ГОСУДАРСТВО ВЕЛИКАЯ ЦИН (МАНЬЧЖУРСКАЯ ДИНАСТИЯ) ДО 1895 Г. – ТАЙВАНЬ (ФОРМОЗА) – ПРОВИНЦИЯ КИТАЙСКОЙ ИМПЕРИИ	<u>палл.:</u> ДА ЦИН ГО <u>пиньинь:</u> Zhōnghuá Mínguó,	<u>кит.трад:</u> 大清國
	ПЕРИОД СУЩЕСТВОВАНИЯ:	1636-1912 ГГ.	СТОЛИЦА:	МУКДЕН (ШЭНЬЯН), ПЕКИН
	ТЕРРИТОРИЯ И НАСЕЛЕНИЕ	14,7 млн. км² /383 100 000 ЧЕЛ.	ДЕНЕЖНАЯ ЕДИНИЦА: 1897-1949 1878-1897:	1 юань=100 феней 1 таэль = 100кандаринам
	ФЛАГ И ГЕРБ:			
	ОБРАЗЦЫ МАРОК:			ГОД ЭМИССИИ: 1898, 1898, 1912, 1888 МАРКИ ИЗД. В 1878-1912ГГ. МАРКИ ФОРМОЗЫ ИЗД. В 1887- 1895ГГ.
		ГОСУДАРСТВО ЦИН	ФОРМОЗА	

021.06	ПРЕЖНЕЕ НАЗВАНИЕ СТРАНЫ: ПО-РУССКИ/ПО-АНГЛИЙСКИ/КОММЕНТАРИИ/НА ЯЗЫКЕ СТРАНЫ:	ТИБЕТ	ТИБЕТ – 1911-1956 Г.Г – НАДП. НП МАРКАХ ФРАНЦ. ИНДОКИТАЯ [Tibet] — бывш. теократическое гос-во в Гималаях, ныне Тибетский автономный район КНР. Первые марки с оригинальными рис. И надписями на тибетском яз., назв. Страны на англ. Яз. Изд. в 1912. Вып. продолжался до 1959. С 1952 вып. служебные и телеграфные марки, последние могли использ. В качестве почт. Тибетские почт, отделения были закрыты в 1959. С 1951 в обращении марки КНР.	Тиб. སུ་གུ་ кит. 西藏 Сицзан
	ПЕРИОД СУЩЕСТВОВАНИЯ:	1912-1951 ГГ.		СТОЛИЦА:
	ТЕРРИТОРИЯ И НАСЕЛЕНИЕ	1,2 млн км² /6 000 000 чел.		ДЕНЕЖНАЯ ЕДИНИЦА:
	ФЛАГ И ГЕРБ:			
	ОБРАЗЦЫ МАРОК:			
		ТИБЕТ		КИТ.ПОЧТ.ОТД.
021.07	ПРЕЖНЕЕ НАЗВАНИЕ СТРАНЫ: ПО-РУССКИ/НА ЯЗЫКЕ СТРАНЫ:	ГОСУДАРСТВО МАНЬЧЖУРИЯ (МАНЬЧЖОУ-ГО) - В 1932-1934ГГ – РЕСПУБЛИКА, В 1934 – 1945ГГ. ВЕЛИКАЯ МАНЬЧЖУРСКАЯ ИМПЕРИЯ С ИМПЕРАТОРОМ ПУ И. В 1949 Г. – ВОШЛА В КНР	В 1918-1929ГГ. – МАНЬЧЖУРИЯ И СЕВ.КИТАЙ (МУКДЕН) В СОСТАВЕ КИТАЙСКОЙ РЕСПУБЛИКИ С 1896 года через Харбин была построена китайско-восточная железная дорога (КВЖД). В 1898 году по Русско-китайской конвенции Россия арендовала у Китая Ляодунский полуостров с островами, укрепила Порт-Артур и построила коммерческий порт Дальний, в которые была проведена КВЖД. После Русско-японской война, по Портсмутскому миру в 1905г. Ляодунский полуостров с Квантунской областью и КВЖД до Порт-Артура отошли к Японии. В 1925 г. Япония окуп. полуостров и создала Маньчжоу-го.	大滿洲帝國
	ПЕРИОД СУЩЕСТВОВАНИЯ:	1932-1934ГГ. – РЕСПУБЛИКА, 1934-1945 ГГ.- ИМПЕРИЯ 1945-1949ГГ. – ПРАВИТЕЛЬСТВО ОСВОБОЖДЕННОГО КРАЯ		СТОЛИЦА:
	ТЕРРИТОРИЯ И НАСЕЛЕНИЕ	30 880 тыс. чел.		ДЕНЕЖНАЯ ЕДИНИЦА:
	ФЛАГ И ГЕРБ:			
	ОБРАЗЦЫ МАРОК:			
		РЕСПУБЛИКА		ИМПЕРИЯ
021.08	ПРЕЖНЕЕ НАЗВАНИЕ СТРАНЫ: ПО-РУССКИ/НА ЯЗЫКЕ СТРАНЫ:	ОККУПАЦИЯ КИТАЙСКОЙ ТЕРРИТОРИИ: В 1900-1922ГГ. – БРИТ.-ИНД. ЭКСПЕД.СИЛЫ В КИТАЕ НА МАРКАХ ИНДИИ НАДП. “СЕР”, В 1917-1930ГГ.-БРИТ. ПОЧТА В КИТАЕ; В 1894-1922Г.Г - ПОЧТА ФРАНЦИИ НА ФРАН. МАРКАХ НАДП. “CHINA” И “POSTE FRANCAISE” НА МАРКАХ ИНДОКИТАЯ В 1898-1917ГГ.- КИТАЙ – ГЕРМАНСКАЯ КОЛОНИЯ – НАДП.	В 1900-1922Г.Г – ЯПОНСКАЯ ПОЧТА. – НА ЯП.МАРКАХ НАДП.«КИТАЙ»ПО-ЯПОНСКИ В 1917-1919ГГ. – ИТАЛ.МАРКИ С НАДП. ПЕКИН «Pechino», ТЯНЬЦЗИНЬ “Tientsin” В 1897-1914ГГ. – ГЕРМ.АРЕНДА КИАО-ЧАО (ЦИНДАО),С НАДП. KIAOUTSCHOU, В 1885-1897ГГ. – ШАНХАЙ, МЕЖД.СЕТТЛЬМЕНТА НАДП.НА БР.МАР.	






		<p>“CHINA” НА МАРКАХ ГЕРМАНИИ В 1899-1920ГГ. – КИТАЙ – РУССКАЯ КОЛОНИЯ– НАДП. НА РОС. МАРКАХ «КИТАЙ» И В 1920Г. В ХАРБИНЕ «Cent» В 1900-1914ГГ.-ЯПОНСКАЯ ПОЧТА В КИТАЕ</p>	<p>«Shanghai LPO» и др. В 1919-1922ГГ. – АМЕР.ПОЧТА НА МАРКАХ США НАДП. “SHANGHAI CHINA” В 1889-1930ГГ. – БРИТ.АРЕНДА ВАЙХАЙВЭЙ В ЗАЛИВЕ ЧЖИЛИ С ОСТР. ЛЮ КУНГ ТАО</p>	
	<p>ПЕРИОД СУЩЕСТВОВАНИЯ:</p>	1898 – 1922 ГГ.	СТОЛИЦА: ПЕКИН	
	<p>ОБРАЗЦЫ МАРОК:</p>	<p>ЭКСПЕД.СИЛЫ БРИТ.ИНД.В КИТАЕ ФРАНЦ.ПОЧТА В КИТАЕ</p> <p>GERM.ПОЧТА В КИТАЕ GERM.ЦЯЯОДЖОУ БРИТ.ПОЧТА В КИТАЕ</p> <p>ИТАЛ.ПОЧТА В КИТАЕ И ТИЕНТЦИНЕ ВАЙХАЙВЭЙ АМЕР.ПОЧТА В ШАНХАЕ</p> <p>РОС.ПОЧТА В ХАРБИНЕ РОС.ПОЧТА В КИТАЕ ЯПОН.ПОЧТА В КИТАЕ</p>		
021.09	<p>ПРЕЖНЕЕ НАЗВАНИЕ СТРАНЫ: ПО-РУССКИ/НА ЯЗЫКЕ СТРАНЫ:</p>	<p>ЗАРУБЕЖНАЯ ПОЧТА НА КИТАЙСКОЙ ТЕРРИТОРИИ: В 1901-1922 Г. КАНТОН (ГУАНДЖОУ) НАДП. НА МАРКАХ ФРАН. ИНДОКИТАЯ В 1902-1905ГГ. «CANTON», “CHINE” В 1906-1944ГГ. - «KOUNUNG TCHЕON Wan “ В 1901-1922ГГ. –“НОИ-НАО” , В 1902-1922 “РАСКНОИ” , В 1902-1922ГГ –“MONGTISE”– НАДП. НА МАРКАХ ФР.ИНДОКИТАЯ. В 1933-1934 - СЫЧУАНЬ НАДП. НА МАРКАХ ФРАНЦ. ИНДОКИТАЯ. В 1902-1922ГГ. –“TCHONGKING”, В 1927-1933ГГ. – НАДП НА ФРАНЦ. И ИНДОКИТ. МАРКАХ, “YUNANSEN”, “ YUNAN-FOW”, В 1917-1922ГГ. – ИТАЛЬЯНСКАЯ ПОЧТА В ТЯНЬДЗИНЕ.</p>	<p>В 1905-1945ГГ.- КВАНТУН (ГУАНЬДУН) С ПОРТ-АРТУРОМ –ЯПОНСКАЯ АРЕНДА С КИТ. НАДП. НА МАРКАХ ЯПОНИИ «ПОЧТА ПРОВИНЦИИ ЛЯОНАН». В 1937-1945ГГ.- ВНУТР.МОНГОЛИЯ (МЫНЦЗЯН) АВТОН.ПРОВ.КИТАЯ В ЯП.ОККПАЦИИ – НАДП. НА ЯПОН.МАРКАХ И КИТ. «МЫНЦЗЯН» В 1938-1945ГГ.- ХЭБЭЙ (СЕВ.КИТАЙ) – ЯП.ОККУП., В 1938-1945ГГ. – ШАНХАЙ (ВОСТ.КИТАЙ) –ЯП.ОК., В 1942-1945ГГ.- УГАН (ЦЕНТР.КИТАЙ), ГУАНЧЬЖОЙ (ЮЖ.КИТАЙ), – яп.ОК. В 1940-1945ГГ.-ЯП.ОК., ХЭНАНЬ ГУАНДУН НАДП., В 1937-1945ГГ. – яп.ОК. ШАНЬДУН, СУБОЙ И Т.Д.</p>	<p>МАРКИ ФРАНЦ. КОЛОНИЙ ИЗД.: Annam and Tonkin Canton, China Cochinchina, Hoi-Nao, Kouang-Tcheou, Mong-tzeu (China: Yunnan), Tchong-King (China), Yunnan-fou (China)</p>
	<p>ПЕРИОД СУЩЕСТВОВАНИЯ:</p>	1894 – 1922-1949 Г.Г	СТОЛИЦА: ПЕКИН	
	<p>ОБРАЗЦЫ МАРОК ФРАНЦУЗСКОЙ ПОЧТЫ В КИТАЕ:</p>	<p>КОУАНГ-ТХЕУ</p>		
			<p>ГОД ЭМИССИИ: 1942, 1908, 1906, 1903, 1901, 1902, МАРКИ ФР.ПОЧТЫ КОУАНГ-ТХЕУ ИЗД. В 1894-1944ГГ.; В ХОЙ-ХАО, ПАКХОЙ, ТХОН-КИНГЕ ИЗД. В 1902-1919ГГ.</p>	


									
		ХОЙ-ХАО		ПАК-ХОЙ		ТХОН-КИНГ			
	<p>ОБРАЗЦЫ МАРОК ФРАНЦУЗСКОЙ ПОЧТЫ В КИТАЕ:</p>					<p>МАРКИ ФРАНЦ. ПОЧТЫ В ЮНЬАНЬ- ФОНЕ, ЮНЬАНЬ- СЕНЕ, КАНТОНЕ, МОНДЗЕ ИЗД. В 1902-1922ГГ.</p>			
		ЮНЬАНЬ-ФУУ		ЮНЬАНЬСЕН		КАНТОН		МОНДЗЕ	
<p>021.10</p>	<p>ПРЕЖНЕЕ НАЗВАНИЕ СТРАНЫ: ПО-РУССКИ/НА АЗЫКЕ СТРАНЫ:</p>	<p>КИТАЙСКАЯ МЕСТНАЯ ПОЧТА В ОСВОБОЖДЕННЫХ ПРОВИНЦИЯХ ПОСЛЕ ЯПОНСКОЙ ОККУПАЦИИ</p>				<p>МАРКИ ИЗД. В ОСВОБОЖДЕННЫХ РАЙОНАХ КИТАЯ - В СЕВЕРО-ВОСТОЧНОМ, ВОСТОЧНОМ, СЕВЕРНОМ, ЮГО- ЗАПАДНОМ, ЦЕНТРАЛЬНОМ, ЮГО-ЗАПАДНОМ И В ЮЖНОМ.</p>			
	<p>ПЕРИОД СУЩЕСТВОВАНИЯ:</p>	<p>1946-1951 ГГ.</p>				<p>СТОЛИЦА:</p>		<p>ПЕКИН</p>	
	<p>ОБРАЗЦЫ МАРОК МЕСТНОЙ ПОЧТЫ В ОСВОБОЖДЕННЫХ РАЙОНАХ :</p>								<p>ГОД ЭМИССИИ: 1949, 1950</p> <p>МАРКИ СОВЕТСКИХ ПРОВИНЦИЙ ИЗД. В 1946-1950ГГ.</p>
		СЕВ.-ВОСТ.КИТАЙ		ВОСТ.КИТАЙ		СЕВЕРНЫЙ КИТАЙ			
		СЕВ.-ЗАП.КИТАЙ		ЦЕНТР.КИТАЙ		ЮГО-ЗАП.КИТАЙ		ЮЖНЫЙ КИТАЙ	
<p>021.11</p>	<p>ПРЕЖНЕЕ НАЗВАНИЕ СТРАНЫ: ПО-РУССКИ/НА АЗЫКЕ СТРАНЫ:</p>	<p>КИТАЙСКАЯ МЕСТНАЯ ПОЧТА В ПЕРИОД РЕСПУБЛИКИ В 1926 - 1929ГГ. И В 1949Г.</p> <p>В ПЕРИОД ИМПЕРИИ В ДОГОВОРНЫХ ПОРТАХ КИТАЯ ИЗДАЮТСЯ МАРКИ В 1865-1897ГГ.</p>				<p>МАРКИ ИЗД. В ВАТЛАМЕ, ГУАНСИ, ФУНЦЗЯНЕ, ХУБЭЕ, ХУНАНЕ, ЦЗЯНЬСИ, ЦИНДАО, ШЭНЬСИ, ГИРИНЕ, В МАНЧЖУРИИ, В ПОРТ- АРТУРЕ, СИНЬЦЗЯНЕ, СЕВЕРО-ВОСТ., СЫЧУАНЕ, САНЯНГЕ, СИНЬЦЗЯНЕ - 1915-1941ГГ. , ДАЛЯНЬ (ДАЛЬНИЙ) – 1946Г. МАРКИ ИЗД. В АМОЙ, ИЧАН, НАНКИН, ТИБЕТ, УХУ, ФОРМОЗА, ФУЧЖОУ, ХАНЬКОУ, ЦЗЮЦЗЯН, ЧЖЕНЬЦЗЯН, ЧИФУ, ЧУНЦИН, ШАНХАЙ;</p>			
	<p>ОБРАЗЦЫ МАРОК МЕСТНОЙ ПОЧТЫ В ПЕРИОД РЕСПУБЛИКИ:</p>								<p>ГОД ЭМИССИИ: 1927, 1928, 1949</p> <p>МАРКИ ИЗД. В 1915-1929, В 1941-1949ГГ.ГГ.</p>
		МАНЧЖУРИЯ		ЮННАНЬ		ГИРИН		ГИРИН-ХЭЙЛУНЦЗЯН	
		ГУАНСИ		ФУНЦЗЯНЬ		ЦЗЯНЦИ		ЦИНДАО	
		СИНЬЦЗЯН		ХУНАНЬ		ВАТЛАМ-1949Г.		ШЭНЬСИ-1949Г.	







		<p>ХУБЭЙ-1949Г. ПОРТ-АРТУР-1947Г ХАРБИН -1946Г. СЕБЕРО-ВОСТ.-1947Г.</p> <p>СЫЧУАНЬ – 1933Г. СИНЬЯНГ-1929Г. СИНЬЦЗЯН-1915Г. ДАЛЯНЬ (ДАЛЬНИЙ)-1949Г. (ВОСТ.ТУРКЕСТАН)</p>	
<p>ОБРАЗЦЫ МАРОК МЕСТНОЙ ПОЧТЫ В ДОГОВОРНЫХ ПОРТАХ ПЕРИОДА ИМПЕРИИ:</p>		<p>ШАНХАЙ ЧЖЕНЬЦЗЯН ХАНЬКОУ ЦЗЮЦЗЯН</p> <p>УХУ НАНКИН ИЧАН</p> <p>АМОЙ ЧИФУ ФУЧЖОУ</p>	<p>ГОД ЭМИССИИ: 1865, 1894, 1893, 1888, 1894, 1895, 1896, 1894, 1893, 1896</p> <p>МАРКИ КИТАЙСКИХ ПОРТОВ ИЗД. В 1865-1996ГГ.</p>

22	<p>НАЗВАНИЕ СТРАНЫ: ПО-РУССКИ/ПО-АНГЛИЙСКИ /НА ЯЗЫКЕ СТРАНЫ:</p>	<p>КИТАЙСКАЯ РЕСПУБЛИКА НА ОСТРОВЕ ТАЙВАНЬ – С 1949Г.</p> <p>В 1895-1945ГГ.- ЯПОНСКАЯ ОККУПАЦИЯ В 1945-1949ГГ.- ПРОВИНЦИЯ КИТАЙСКОЙ РЕСПУБЛИКИ ПОСЛЕ ЯПОНСКОЙ ОККУПАЦИИ ТАЙВАНА</p>	<p>REPUBLICA OF CHINA пиньинь: Zhōnghuá Mínguó, В 1683 году на Тайване высадились маньчжурская армия Цинской династии; остров был включен в состав китайской провинции Фуцзянь. В 1886 году Тайвань был выделен в отдельную провинцию Китая. Поражение в войне с японцами вынудило цинское правительство уступить Тайвань в 1895 году Японии. С 1895 по 1945 годы остров входил в состав Японской империи. После окончания 2-ой мировой войны под контроль Китайской Республики перешла ранее принадлежавшая Японии группа островов Тайвань и Пэнху. После поражения в 1946-1950 годах партии Гоминьдан в гражданской войне она перебазировалась на Тайвань и учредила в качестве временной столицы город Тайбэй. Под контролем Китайской Республики остаются острова Тайвань, Пэнху, Цзиньмэнь, Мэцзу и другие небольшие прилегающие острова.</p>	<p>кит. трад. 中華民國 упр. 中华民国</p>	
	<p>ПРОВОЗГЛАШЕНА:</p>	<p>10 ОКТЯБРЯ 1911 Г.</p>	<p>СТОЛИЦА:</p>	<p>ТАЙБЭЙ</p>	
	<p>ПРИНЯТА В ЧЛЕНЫ ООН:</p>	<p>НЕТ (ранее, в 1945Г. была принята как учредитель ООН)</p>	<p>ДЕНЕЖНАЯ ЕДИНИЦА:</p>	<p>1 тайваньский доллар =100 фыням</p>	
	<p>ФЛАГ И ГЕРБ:</p>				
	<p>ТЕР./НАС./ЯЗЫК/ОСН.НАР-ТИ/РЕЛИГИЯ:</p>	<p>35 980 км² / 23 299 716 чел. /китайский</p>	<p>КИТАЙЦЫ</p>	<p>КОНФУЦИАНСТВО, ДАОСИЗМ, БУДДИЗМ</p>	
	<p>МАРКИ ИЗДАЮТСЯ С:</p>	<p>1862 г.</p>			
	<p>ОБРАЗЦЫ МАРОК КИТАЙСКОЙ РЕСПУБЛИКИ:</p>				<p>ГОД ЭМИССИИ: 1955, 1976, 1976, 1974,2017</p> <p>МАРКИ ИЗД. В 1945-2021ГГ.</p>
	<p>ОБРАЗЦЫ МАРОК ВОЕННЫХ АДМИНИСТРАЦИЙ ТАЙВАНА (КИТАЙСКОЙ РЕСПУБЛИКИ) И ЯПОНСКОЙ ОККУПАЦИИ ФОРМОЗЫ (ТАЙВАНЯ):</p>	 <p>ТАЙВАНЬСКАЯ ВОЕННАЯ АДМ. НА МАРКАХ ЯПОН.ВОЕН.АДМ</p>	 <p>ЯПОН.ОККУП.ТАЙВАНЯ ГАШЕНИЕ В ТАЙБЕЕ.</p>	<p>ГОД ЭМИССИИ: 1945, 1945, 1941 МАРКИ ЯПОНСКОЙ ВОЕННОЙ АДМ. НА ТАЙВАНЕ ИЗД. В 1945Г., В 1895-1945ГГ. В ОБРАЩЕНИИ ЯП.МАРКИ</p>	

	ОБРАЗЦЫ МАРОК ТАЙВАНЯ (ФОРМОЗЫ) - КИТАЙСКОЙ РЕСПУБЛИКИ:		ГОД ЭМИССИИ: 1946, 1947, 1948 МАРКИ ИЗД. В 1945-1949ГГ.
--	---	--	--

023	НАЗВАНИЕ СТРАНЫ: ПО-РУССКИ/ПО-АНГЛИЙСКИ /НА ЯЗЫКЕ СТРАНЫ:	МАКАО (АОМЫНЬ) СПЕЦИАЛЬНЫЙ АДМИНИСТРАТИВНЫЙ РАЙОН КНР – НА 50 ЛЕТ, ДО 2049 Г.	MACAO пиньинь: Àomén Tèbié Xíngzhèngqū	澳門特別行政區 ПОРТ.- Região Administrativa Especial de Macau
	ПРОВОЗГЛАШЕНА:	20 ДЕКАБРЯ 1999 Г.	СТОЛИЦА:	
	ПРИНЯТА В ЧЛЕНЫ ООН:	НЕ ПРИНЯТА	ДЕНЕЖНАЯ ЕДИНИЦА:	1 патака = 100 аво
	ФЛАГ И ГЕРБ:			
	ТЕР./НАС./ЯЗЫК/ ОСН.НАР-ТИ/РЕЛИГИЯ:	27,2 км² / 541 200 чел./китайский, португальский	КИТАЙСКИЙ, КАНТОНСКИЙ, ПОРТУГАЛЬСКИЙ	КАТОЛИЧЕСТВО
	МАРКИ ИЗДАЮТСЯ С:	1884 Г.		
	ОБРАЗЦЫ МАРОК:			ГОД ЭМИССИИ: 2001, 2019 МАРКИ ИЗД. В 1999 – 2021гг.
023.01	ПРЕЖНЕЕ НАЗВАНИЕ СТРАНЫ: ПО-РУССКИ/НА ЯЗЫКЕ СТРАНЫ:	МАКАО (АОМЫНЬ) – КОЛОНИЯ ПОРТУГАЛИИ МАКАО – ПРОВИНЦИЯ ПОРТУГАЛИИ С 1954 по 1999ГГ.	В 1940-45ГГ. – ЯПОНСКАЯ ОККУПАЦИЯ МАКАО – ИСП. МАРКИ С НАДП. НОВЫХ НОМИНАЛОВ	de Macau
	ПЕРИОД СУЩЕСТВОВАНИЯ:	1557 – 13 АВГУСТА 1862 – 20 ДЕКАБРЯ 1999ГГ.	СТОЛИЦА:	МАКАО
	ТЕРРИТОРИЯ И НАСЕЛЕНИЕ	16 км² / 172 тыс.чел.	ДЕНЕЖНАЯ ЕДИНИЦА: С 1894 1884-1894	1 патака = 100 аво 1 мильрейс = 1000 рейсам
	ФЛАГ И ГЕРБ:			
	ОБРАЗЦЫ МАРОК:			ГОД ЭМИССИИ: 1898, 1948, 1956, 1941 МАРКИ ИЗД. В 1884-1999ГГ.
		ПОРТУГАЛЬСКАЯ КОЛОНИЯ МАКАО - ПРОВИНЦИЯ ПОРТУГАЛИИ		

			
		ЯПОН.ОККУП.МАКАО	

024	НАЗВАНИЕ СТРАНЫ: ПО-РУССКИ/ПО-АНГЛИЙСКИ /НА ЯЗЫКЕ СТРАНЫ:	ГОНКОНГ – СПЕЦИАЛЬНЫЙ АДМИНИСТРАТИВНЫЙ РАЙОН КНР	Hong Kong пиньинь: Xiānggǎng Tèbié Xíngzhèngqū англ. Hong Kong Special Administrative Region	香港特別行政區
	ПРОВОЗГЛАШЕНА:	1999 Г.	СТОЛИЦА:	
	ПРИНЯТА В ЧЛЕНЫ ООН:	НЕ ПРИНЯТ	ДЕНЕЖНАЯ ЕДИНИЦА:	1 гонконгский доллар = 100 сентам
	ФЛАГ И ГЕРБ:			
	ТЕР./НАС./ЯЗЫК/ ОСН.НАР-ТИ/РЕЛИГИЯ:	1104 км² / 7 182 724 чел./ китайский, английский	КИТАЙЦЫ	КОНФУЦИАНСТВО, ДАОСИЗМ
	МАРКИ ИЗДАЮТСЯ С:	1862 Г.		
	ОБРАЗЦЫ МАРОК:			ГОД ЭМИССИИ: 2003, 2003, 2007 МАРКИ ИЗД. В 1999 – 2021ГГ.
024.01	ПРЕЖНЕЕ НАЗВАНИЕ СТРАНЫ: ПО-РУССКИ/НА ЯЗЫКЕ СТРАНЫ:	ГОНКОНГ – БРИТАНСКАЯ КОЛОНИЯ 25.12.1941 – 15.08.1945 – ЯПОНСКАЯ ОККУПАЦИЯ		Hong Kong
	ПЕРИОД СУЩЕСТВОВАНИЯ:	25 ЯНВАРЯ 1841 – 1999 ГГ.	СТОЛИЦА:	ГОНКОНГ
	ТЕРРИТОРИЯ И НАСЕЛЕНИЕ	1 104 км² / 7 182 724 чел.	ДЕНЕЖНАЯ ЕДИНИЦА:	1 гонконгский доллар = 100 сентам
	ФЛАГ И ГЕРБ:			
	ОБРАЗЦЫ МАРОК КОЛОНИИ :			ГОД ЭМИССИИ: 1995, 1995, 1997 1862, 1903, 1941 МАРКИ ИЗД. В 1862-1999ГГ.










			
	<p>ОБРАЗЦЫ МАРОК ЯПОНСКОЙ ОККУПАЦИИ ГОНКОНГА:</p>		<p>ГОД ЭМИССИИ; 1945</p>



025	НАЗВАНИЕ СТРАНЫ: ПО-РУССКИ/ПО-АНГЛИЙСКИ /НА ЯЗЫКЕ СТРАНЫ:	ФЕДЕРАТИВНАЯ ДЕМОКРАТИЧЕСКАЯ РЕСПУБЛИКА НЕПАЛ	Nepal	संघीय लोकतान्त्रिक गणतन्त्र नेपाल Sanghiya Loktāntrik Ganatantra Nepāl
	ПРОВОЗГЛАШЕНА:	28 ДЕКАБРЯ 2007 Г.		СТОЛИЦА: КАТМАНДУ
	ПРИНЯТА В ЧЛЕНЫ ООН:	14 ДЕКАБРЯ 1955 Г.		ДЕНЕЖНАЯ ЕДИНИЦА: 1 непальская рупия=100 пайсам
	ФЛАГ И ГЕРБ:			
	ТЕР./НАС./ЯЗЫК/ ОСН.НАР-ТИ/РЕЛИГИЯ:	140 800 км² / 30 430 267 чел./непали	НЕПАЛИ	ИНДУИЗМ
	МАРКИ ИЗДАЮТСЯ С:	1881 Г.		
	ОБРАЗЦЫ МАРОК:			ГОД ЭМИССИИ: 2012, 2015 МАРКИ ИЗД. В 2007-2021ГГ. НА МАРКАХ НАЗВАНИЕ СТРАНЫ НЕ ИЗМЕНЕНО: Nepal
025.01	ПРЕЖНЕЕ НАЗВАНИЕ СТРАНЫ: ПО-РУССКИ/НА ЯЗЫКЕ СТРАНЫ:	КОРОЛЕВСТВО НЕПАЛ В 1923-2007 ГГ. В 1816-1923 ГГ. – БРИТАНСКИЙ ПРОТЕКТОРАТ КОРОЛЕВСТВО НЕПАЛ в 1768-1923 ГГ.	Nepal Гос-во «Шри Горкхла» с 1846г. Королевского рода Рана и 1881-1907 – надп. «Шри Горкхла. Правительство»; надпись «Прав.Непала» в 1929-49гг	नेपाल अधिराज्य Nepal Adhirajya
	ПЕРИОД СУЩЕСТВОВАНИЯ:	1768 – 1 ЯНВАРЯ 1923 Г. (НЕЗАВИСИМОСТЬ ОТ БРИТАНИИ), ДО 28 ДЕКАБРЯ 2007 Г.		СТОЛИЦА: КАТМАНДУ
	ТЕРРИТОРИЯ И НАСЕЛЕНИЕ	140 800 км² / 30 430 267 чел.		ДЕНЕЖНАЯ ЕДИНИЦА: 1 непальская рупия=100 пайсам
	ФЛАГ И ГЕРБ:			
	ОБРАЗЦЫ МАРОК КОРОЛЕВСТВА:			ГОД ЭМИССИИ: 1961, 1988, 1967 МАРКИ ИЗД. В 1881-2007ГГ.
	ОБРАЗЦЫ МАРОК ПРОТЕКТОРАТА:			ГОД ЭМИССИИ: 1930, 1935, 1899 МАРКИ ИЗД. В 1881-1917ГГ.

026	НАЗВАНИЕ СТРАНЫ: ПО-РУССКИ/ПО-АНГЛИЙСКИ /НА ЯЗЫКЕ СТРАНЫ:	МОНГОЛИЯ	Mongolia	Монгол Улс
	ПРОВОЗГЛАШЕНА:	22 ФЕВРАЛЯ 1992 Г.	СТОЛИЦА:	УЛАН-БАТОР
	ПРИНЯТА В ЧЛЕНЫ ООН:	27 ОКТЯБРЯ 1961 Г.	ДЕНЕЖНАЯ ЕДИНИЦА:	1 тугрик=100 мунгум
	ФЛАГ И ГЕРБ:			
	ТЕР./НАС./ЯЗЫК/ ОСН.НАР-ТИ/РЕЛИГИЯ:	1 564 116 км² / 3 000 000 чел. /МОНГОЛЬСКИЙ	МОНГОЛЫ	
	МАРКИ ИЗДАЮТСЯ С:	1924 Г.		
	ОБРАЗЦЫ МАРОК:			ГОД ЭМИССИИ: 2014, 2014 МАРКИ ИЗД. В 1992-2021ГГ.
026.01	ПРЕЖНЕЕ НАЗВАНИЕ СТРАНЫ: ПО-РУССКИ/НА ЯЗЫКЕ СТРАНЫ:	МОНГОЛЬСКАЯ НАРОДНАЯ РЕСПУБЛИКА		Бүгд Найрамдах Монгол Ард Улс
	ПЕРИОД СУЩЕСТВОВАНИЯ:	26 НОЯБРЯ 1924 – 12 ФЕВРАЛЯ 1992ГГ.	СТОЛИЦА:	УЛАН-БАТОР
	ТЕРРИТОРИЯ И НАСЕЛЕНИЕ	1 564 116 км² / 2 млн чел.	ДЕНЕЖНАЯ ЕДИНИЦА:	1 тугрик=100 мунгум
	ФЛАГ И ГЕРБ:			
	ОБРАЗЦЫ МАРОК:			ГОД ЭМИССИИ: 1932, 1977, 4980 МАРКИ ИЗД. В 1924-1992ГГ.
026.02	ПРЕЖНЕЕ НАЗВАНИЕ СТРАНЫ: ПО-РУССКИ/НА ЯЗЫКЕ СТРАНЫ:	ГОСУДАРСТВО МОНГОЛИЯ (БОГДО-ХАНСКАЯ МОНГОЛИЯ) – ВНУТРЕННЯЯ МОНГОЛИЯ - ПРОТЕКТОРАТ РОССИЙСКОЙ ИМПЕРИИ ДО 1924Г, АВТОНОМНАЯ ПРОВИНЦИЯ МЭНЦЗЯН КИТАЙСКОЙ РЕСПУБЛИКИ С 1924Г., ОККУПИРОВАННАЯ ЯПОНИЕЙ В 1931-45ГГ., ОСВОБОЖДЕННАЯ ПРОВИНЦИЯ В СОСТАВЕ СЕВЕРНОГО КИТАЯ (СМ. 021.02, 021.10)		Монгол Улс
	ПЕРИОД СУЩЕСТВОВАНИЯ:	1 ДЕКАБРЯ 1911 – 26 НОЯБРЯ 1924 ГГ.	СТОЛИЦА:	УРГА
	ТЕРРИТОРИЯ И НАСЕЛЕНИЕ	542 504 чел.	ДЕНЕЖНАЯ ЕДИНИЦА:	Монгольский доллар
	ФЛАГ И ГЕРБ:			






	ОБРАЗЦЫ МАРОК БОГДАХАНСКОЙ МОНГОЛИИ:		ГОД ЭМИССИИ: 1924, 1924, 1926 МАРКИ ИЗД. В 1924-1926ГГ.
	ОБРАЗЦЫ МАРОК КИТАЙСКОЙ НАРДНОЙ РЕСПУБЛИКИ О 50-ЛЕТНЕЙ ВНУТРЕННЕЙ МОНГОЛИИ:		ГОД ЭМИССИИ: 1997

027	НАЗВАНИЕ СТРАНЫ: ПО-РУССКИ/ПО-АНГЛИЙСКИ /НА ЯЗЫКЕ СТРАНЫ:	КОРЕЙСКАЯ НАРОДНО-ДЕМОКРАТИЧЕСКАЯ РЕСПУБЛИКА (СЕВЕРНАЯ КОРЕЯ)	Korea, D.P.R. В северной части страны с февраля 1946 по август 1948 гг. был образован и действовал с помощью Сов. Армии Временный Народный Комитет Северной Кореи во главе с Ким Ир Сенем.	조선 민주주의 인민 공화국 Чосон Минджуджу Инмин Конхвагук
	ПРОВОЗГЛАШЕНА:	9 СЕНТЯБРЯ 1948 Г.	СТОЛИЦА:	ПХЕНЬЯН
	ПРИНЯТА В ЧЛЕНЫ ООН:	17 СЕНТЯБРЯ 1991 Г.	ДЕНЕЖНАЯ ЕДИНИЦА:	1 вона=100 чонам
	ФЛАГ И ГЕРБ:			
	ТЕР./НАС./ЯЗЫК/ ОСН.НАР-ТИ/РЕЛИГИЯ:	120 540 км² /24 720 407 чел./корейский	КОРЕЙЦЫ	АТЕИЗМ
	МАРКИ ИЗДАЮТСЯ С:	1946 Г.		
	ОБРАЗЦЫ МАРОК:			ГОД ЭМИССИИ: 1959, 1973, 2019 МАРКИ ИЗД. В 1948-1921ГГ.
	ОБРАЗЦЫ МАРОК ВРЕМЕННОГО НАРОДНОГО КОМИТЕТА СЕВЕРНОЙ КОРЕИ:			ГОД ЭМИССИИ: 1946, 1946,1948 МАРКИ ИЗД. В 1946-48ГГ.
027.01	ПРЕЖНЕЕ НАЗВАНИЕ СТРАНЫ: ПО-РУССКИ/НА ЯЗЫКЕ СТРАНЫ:	ГЕНЕРАЛ-ГУБЕРНАТОРСТВО КОРЕЯ – ЯПОНСКИЙ ПРОТЕКТОРАТ		朝鮮 Тёсэн. яп. 朝鮮
	ПЕРИОД СУЩЕСТВОВАНИЯ:	1910-1945 ГГ.		СТОЛИЦА: КЕЙДЗЁ
	ТЕРРИТОРИЯ И НАСЕЛЕНИЕ	150 тыс. км.² /26 660 000 ЧЕЛ.		ДЕНЕЖНАЯ ЕДИНИЦА: 1корейская йена=100 сенам

	ФЛАГ И ГЕРБ:			
	ОБРАЗЦЫ МАРОК, ИСПОЛЬЗОВАЛИСЬ МАРКИ ЯПОНИИ:		ГАШЕНИЕ В СЕУЛЕ	ГОД ЭМИССИИ: 1911
027.02	ПРЕЖНЕЕ НАЗВАНИЕ СТРАНЫ: ПО-РУССКИ/НА ЯЗЫКЕ СТРАНЫ:	РЕСПУБЛИКА КОРЕЯ – ВРЕМЕННОЕ ПРАВИТЕЛЬСТВО В ИЗГНАНИИ, НАХОДИЛОСЬ В ШАНХАЕ И В ЧУНЬЦИНЕ		대한민국
	ПЕРИОД СУЩЕСТВОВАНИЯ:	1910-1948 ГГ.	СТОЛИЦА:	СЕУЛ
	ФЛАГ И ГЕРБ:			
	ОБРАЗЦЫ МАРОК:	МАРКИ НЕ ИЗДАВАЛИСЬ		ГОД ЭМИССИИ: 대한제국
027.03	ПРЕЖНЕЕ НАЗВАНИЕ СТРАНЫ: ПО-РУССКИ/НА ЯЗЫКЕ СТРАНЫ:	КОРЕЙСКАЯ ИМПЕРИЯ	Империя Корея – с 1884г., «Королевство Чосун» в 1895-96	
	ПЕРИОД СУЩЕСТВОВАНИЯ:	1884-1910 ГГ.	СТОЛИЦА:	ХАНСОН (СЕУЛ)
	ТЕРРИТОРИЯ И НАСЕЛЕНИЕ	220 тыс. км² / 13 млн. ЧЕЛ.	ДЕНЕЖНАЯ ЕДИНИЦА:	1 корейская вена = 100 мунам
	ФЛАГ И ГЕРБ:			ПЕЧАТЬ ИМПЕРАТОРА
	ОБРАЗЦЫ МАРОК:			ГОД ЭМИССИИ: 1895, 1900 МАРКИ КОРЕИ ИЗД. В 1884-1903ГГ. МАРКИ ЯП.ПОЧТЫ В КОРЕЕ ИЗД. В 1900Г.
			ЯП.ПОЧТА В КОРЕЕ	




028	НАЗВАНИЕ СТРАНЫ: ПО-РУССКИ/ПО-АНГЛИЙСКИ /НА ЯЗЫКЕ СТРАНЫ:	РЕСПУБЛИКА КОРЕЯ (ЮЖНАЯ КОРЕЯ)	Korea В 1946-48ГГ. ВОЙСКА США ОККУПИРОВАЛИ ЮЖНУЮ КОРЕЮ В 1950Г. СЕВЕРНАЯ КОРЕЯ ОККУПИРОВАЛА ЮЖНУЮ, ВЫПУСКАЛИСЬ МАРКИ В 1950Г.	대한민국 (Тэхан мингук)
	ПРОВОЗГЛАШЕНА:	15 АВГУСТА 1945 Г.	СТОЛИЦА:	СЕУЛ
	ПРИНЯТА В ЧЛЕНЫ ООН:	17 СЕНТЯБРЯ 1991 Г.	ДЕНЕЖНАЯ ЕДИНИЦА:	1 южно-корейская вона = 100 чонам
	ФЛАГ И ГЕРБ:			
	ТЕР./НАС./ЯЗЫК/ ОСН.НАР-ТИ/РЕЛИГИЯ:	100,210 км² / 51,413,925 чел. / корейский	КОРЕЙЦЫ	БУДДИЗМ, ПРОТЕСТАНТСТВО
	МАРКИ ИЗДАЮТСЯ С:	1946 Г.	В 1949Г. – НА МАРКАХ ФРАН.НАДП. "REPABLIQUE DE COREE"	

	ОБРАЗЦЫ МАРОК:		ГОД ЭМИССИИ: 1966, 1979, 2018 МАРКИ ИЗД. В 1946-2021ГГ.
	ОБРАЗЦЫ МАРОК: СЕВЕРНОЙ КОРЕИ ПРИ ЕЁ ОККУПАЦИИ ЮЖНОЙ И ЮЖНОЙ КОРЕИ ПРИ ЕЁ ОККУПАЦИИ ВОЙСКАМИ США:	 <p>ОККУП.СЕВ.КОРЕЕЙ ОККУПАЦИЯ ЮЖ.КОРЕИ ВОЙСКАМИ США</p>	ГОД ЭМИССИИ: 1950, 1946, 1946, 1948 МАРКИ ИЗД. В 1946-1950ГГ.

029	НАЗВАНИЕ СТРАНЫ: ПО-РУССКИ/ПО-АНГЛИЙСКИ /НА ЯЗЫКЕ СТРАНЫ:	РЕСПУБЛИКА СОЮЗ МЬЯНМА	Myamna	Пьйдаунзу Мьянма Найнгандо
	ПРОВОЗГЛАШЕНА:	10 ОКТЯБРЯ 2010 Г.	СТОЛИЦА:	НЕЙЛЬИДО
	ПРИНЯТА В ЧЛЕНЫ ООН:	19 АПРЕЛЯ 1948 Г.	ДЕНЕЖНАЯ ЕДИНИЦА:	1 мьянмский кьят = 100 пьямам
	ФЛАГ И ГЕРБ:			
	ТЕР./НАС./ЯЗЫК/ ОСН.НАР-ТИ/РЕЛИГИЯ:	678 500 км² / 55 167 330 чел./ бирманский	БИРМАНЦЫ, ШАНЫ, КАРЕНЫ, АРАКАНЦЫ	БУДДИЗМ
	МАРКИ ИЗДАЮТСЯ С:	1937 Г.		
	ОБРАЗЦЫ МАРОК:			ГОД ЭМИССИИ: 2011 МАРКИ ИЗД. В 2010-2021ГГ.
029.01	ПРЕЖНЕЕ НАЗВАНИЕ СТРАНЫ: ПО-РУССКИ/ПО-АНГЛИЙСКИ/НА ЯЗЫКЕ СТРАНЫ:	СОЮЗ МЬЯНМЫ – В 1989 – 2010 Г. Г. БИРМАНСКИЙ СОЮЗ (БИРМА) – В 1988 – 1989 Г. СОЦИАЛИСТИЧЕСКАЯ РЕСПУБЛИКА БИРМАНСКИЙ СОЮЗ - 1962-1988 ГГ.	Union of Burma	
	ПЕРИОД СУЩЕСТВОВАНИЯ:	30 АПРЕЛЯ 1962 – 2010 ГГ.	СТОЛИЦА:	РАНГУН
	ТЕРРИТОРИЯ И НАСЕЛЕНИЕ		ДЕНЕЖНАЯ ЕДИНИЦА:	
	ФЛАГ И ГЕРБ:			СОЮЗ МЬЯНМЫ СОЦ.РЕСП.БИРМ.СОЮЗ

	ОБРАЗЦЫ МАРОК СОЮЗА МЬЯНМЫ:		ГОД ЭМИССИИ: 2007, 1998, 2007 МАРКИ СОЮЗА БИРМЫ ИЗД. В 1989-2009ГГ.
	ОБРАЗЦЫ МАРОК СОЦ.РЕСП.БИРМАНСКИЙ СОЮЗ И БИРМАНСКОГО СОЮЗА:		ГОД ЭМИССИИ: 1970, 1974, 1988 МАРКИ СОЦ.РЕСП. БИРМАНСКИЙ СОЮЗ ИЗД. В 1963 – 1985ГГ. МАРКИ БИРМАНСКОГО СОЮЗА ИЗД. В 1989-2010ГГ.
		<p style="text-align: center;">СОЦ.РЕСП.БИРМАНСКИЙ СОЮЗ</p> <p style="text-align: center;">БИРМАНСКИЙ СОЮЗ</p>	
029.02	ПРЕЖНЕЕ НАЗВАНИЕ СТРАНЫ: ПО-РУССКИ/ПО-АНГЛИЙСКИ:	БИРМАНСКИЙ СОЮЗ	Union of Burma – 1948-1989ГГ.
	ПЕРИОД СУЩЕСТВОВАНИЯ:	1948 -1962 ГГ.	СТОЛИЦА: РАНГУН
	ТЕРРИТОРИЯ И НАСЕЛЕНИЕ	678,0 тыс.кв.км/ 23,735 млн. чел.	ДЕНЕЖНАЯ ЕДИНИЦА: 1 рупия = 16 аннам С 1953 1 кьят = 100 пья
	ОБРАЗЦЫ МАРОК:		ГОД ЭМИССИИ: 1948, 1953, 1954, МАРКИ ИЗД. В 1948-1962ГГ.
029.03	ПРЕЖНЕЕ НАЗВАНИЕ СТРАНЫ: ПО-РУССКИ/НА ЯЗЫКЕ СТРАНЫ:	БИРМА, ВРЕМЕН.ПРАВИТЕЛЬСТВО - В 1947Г. БРИТ.ВОЕННАЯ АДМИНИСТР. БИРМЫ -1945Г. БРИТАНСКАЯ БИРМА – ПРОВИНЦИЯ БРИТАНСКОЙ ИНДИИ – В 1937-1940, 1946ГГ.	Burma - 1938-1948,
	ПЕРИОД СУЩЕСТВОВАНИЯ:	1824-1937 ГГ. 1937 – 1948 ГГ.	СТОЛИЦА: РАНГУН
	ТЕРРИТОРИЯ И НАСЕЛЕНИЕ	678500 км ²	ДЕНЕЖНАЯ ЕДИНИЦА: 1 рупия = 16 аннам 1 анна=12пайсам
	ФЛАГ И ГЕРБ:		
	ОБРАЗЦЫ МАРОК:		ГОД ЭМИССИИ: 1937, 1945, 1947 МАРКИ ИЗД. В 1937-1948ГГ.

029.04	ПРЕЖНЕЕ НАЗВАНИЕ СТРАНЫ: ПО-РУССКИ/НА ЯЗЫКЕ СТРАНЫ:	ГОСУДАРСТВО БИРМА (ШАНСКОЕ ГОСУДАРСТВО)- японская ОККУПАЦИЯ АРМИЯ НЕЗАВИСИМОСТИ БИРМЫ ПОД РУКОВОДСТВОМ АУН САНА (отца будущего президента Бирмы)– В 1941-42ГГ.	ОККУПИРОВАННЫЕ ПРОВИНЦИАЛЬНЫЕ ГОРОДА БИРМЫ (КНЯЖЕСТВА) ХАНЗАДА(Hanzada), МАУНГМАЙ (Myaungmya), ПАУПОН (Pyapon), А ЗАТЕМ – ВСЯ БИРМА. АРМИЕЙ НЕЗАВИСИМОСТИ БИРМЫ КОНТРОЛИРОВАЛИСЬ Г.МЬАУНЬЯ, БАССЕЙН И ХИНЗАДА В 1941-42ГГ.		
	ПЕРИОД СУЩЕСТВОВАНИЯ:	В 1942 -1944ГГ.	СТОЛИЦА:	РАНГУН-ТАУНГДЖИ	
	ТЕРРИТОРИЯ И НАСЕЛЕНИЕ	678500 км²	ДЕНЕЖНАЯ ЕДИНИЦА:	1 рупия = 100 центам	
	ОБРАЗЦЫ МАРОК японской ОККУПАЦИИ БИРМЫ:			ГОД ЭМИССИИ: 1944, 1943, 1942, 1942 МАРКИ ИЗД. В 1942-1944ГГ.	
	ОБРАЗЦЫ МАРОК АРМИИ НЕЗАВИСИМОСТИ БИРМЫ:			ГОД ЭМИССИИ: 1942	
		ЯПОН.ГОС.ШАН	ЯПОН.ГОС.БИРМА	ЯП.БИРМА МАУНГМАЙ	ЯП.БИРМА ПАУПОНА

030	НАЗВАНИЕ СТРАНЫ: ПО-РУССКИ/ПО-АНГЛИЙСКИ /НА ЯЗЫКЕ СТРАНЫ:	КОРОЛЕВСТВО КАМБОДЖА	Cambodia	ព្រះរាជាណាចក្រកម្ពុជា Preăh Réachéanachâkr Kâmpŭchéa
	ПРОВОЗГЛАШЕНА:	9 НОЯБРЯ 1953Г. ВНОВЬ ПРОВОЗГЛАШЕНО В 1993 Г.	СТОЛИЦА:	ПНОМПЕНЬ
	ПРИНЯТА В ЧЛЕНЫ ООН:	14 ДЕКАБРЯ 1955 Г.	ДЕНЕЖНАЯ ЕДИНИЦА:	1 риель = 100 сенам
	ФЛАГ И ГЕРБ:			
	ТЕР./НАС./ЯЗЫК/ ОСН.НАР-ТИ/РЕЛИГИЯ:	181 040 км² /15 205 539 чел./кхмерский	КХМЕРЫ	БУДДИЗМ
	МАРКИ ИЗДАЮТСЯ С:	1951 Г.		
	ОБРАЗЦЫ МАРОК:			ГОД ЭМИССИИ: 2000, 1995 МАРКИ ИЗД. В 1951 – 1994 – 2021ГГ.
030.01	НАЗВАНИЕ СТРАНЫ: ПО-РУССКИ/НА ЯЗЫКЕ СТРАНЫ:	ГОСУДАРСТВО КАМБОДЖА – В 1990 – 1993 ГГ. НАРОДНАЯ РЕСПУБЛИКА КАМПУЧИЯ	В 1979—80 на почтамте Пномпеня продавались конверты с наклеенными на них марками прежних вып. с надпечаткой (англ.) аббревиатуры назв. Народной Республики Кампучия. С апр. 1980 возобновлен вып. собственных марок. Вып. станд., памятные и др. марки и блоки.	សាធារណរដ្ឋប្រជាមានិតកម្ពុជា
	ПРОВОЗГЛАШЕНА:	7 ЯНВАРЯ 1979 Г. – 24 СЕНТЯБРЯ 1993 Г.	СТОЛИЦА:	ПНОМПЕНЬ
	ТЕРРИТОРИЯ И НАСЕЛЕНИЕ	181 040 км² /15 205 539 чел.	ДЕНЕЖНАЯ ЕДИНИЦА:	1 риель = 100сенам







	<p>ФЛАГ И ГЕРБ:</p>			
	<p>ОБРАЗЦЫ МАРОК:</p>	 <p>ГОСУДАРСТВО КАМБОДЖА</p> <p>НАРОДНАЯ РЕСПУБЛИКА КАМПУЧИЯ</p>	<p>ГОД ЭМИССИИ: 1993, 1993, 1985, 1989</p> <p>МАРКИ ИЗД. В 1983 – 1989ГГ. В 1990 – 1993ГГ. - ETAD DU COMBODGE</p>	
<p>030.02</p>	<p>ПРЕЖНЕЕ НАЗВАНИЕ СТРАНЫ: ПО-РУССКИ/НА ЯЗЫКЕ СТРАНЫ:</p>	<p>ДЕМОКРАТИЧЕСКАЯ КАМПУЧИЯ</p>	<p>В период существования «Демократической Кампучии» в 1975—79 эмиссий марок не было.</p>	<p>Kâmpŭchéa Prâcheathippadey</p>
	<p>ПЕРИОД СУЩЕСТВОВАНИЯ:</p>	<p>5 ЯНВАРЯ 1976 – 1979 ГГ.</p>	<p>СТОЛИЦА:</p>	<p>ПНОМПЕНЬ</p>
	<p>ТЕРРИТОРИЯ И НАСЕЛЕНИЕ</p>	<p>181 040 км² / 6 000 000 чел. (1,5 млн.чел.убиты)</p>	<p>ДЕНЕЖНАЯ ЕДИНИЦА:</p>	<p>1 риель = 100 сенам</p>
	<p>ФЛАГ И ГЕРБ:</p>			
	<p>ОБРАЗЦЫ МАРОК:</p>		<p>ГОД ЭМИССИИ: 1977, 1977</p> <p>МАКИ ИЗД. В 1976-77ГГ.</p>	
<p>030.03</p>	<p>ПРЕЖНЕЕ НАЗВАНИЕ СТРАНЫ: ПО-РУССКИ/НА ЯЗЫКЕ СТРАНЫ:</p>	<p>КХМЕРСКАЯ РЕСПУБЛИКА</p>	<p>На марках 1970—75 — надпись (франц.) «Республика Кхмеров»</p>	<p>Sathéaranakrâth Khmer</p>
	<p>ПЕРИОД СУЩЕСТВОВАНИЯ:</p>	<p>1970 – 1975 ГГ.</p>	<p>СТОЛИЦА:</p>	<p>ПНОМПЕНЬ</p>
	<p>ТЕРРИТОРИЯ И НАСЕЛЕНИЕ</p>	<p>181 040 км² / 7 500 000 чел.</p>	<p>ДЕНЕЖНАЯ ЕДИНИЦА:</p>	<p>1 риель = 100 сенам</p>
	<p>ФЛАГ И ГЕРБ:</p>			

	ОБРАЗЦЫ МАРОК:			ГОД ЭМИССИИ: 1970, 1970, 1972 МАРКИ ИЗД. В 1970 – 1975ГГ.
030.04	ПРЕЖНЕЕ НАЗВАНИЕ СТРАНЫ: ПО-РУССКИ/ КОММЕНТАРИИ:	КОРОЛЕВСТВО КАМБОДЖА	В 1951, 1952 в обращение поступили собственные марки. В 1952 вып. почтово-благотворительные марки, 1953 — авиапочт. Первые блоки вышли в 1952, памятные марки — 1955, доплатные — 1957. На марках 1951—70 надпись (франц.) «Королевство Камбоджа»	
	ПЕРИОД СУЩЕСТВОВАНИЯ:	17 АВГУСТА 1945 – НЕЗАВИСИМОСТЬ ОТ ФРАНЦИИ	СТОЛИЦА:	ПНОМПЕНЬ
	ТЕРРИТОРИЯ И НАСЕЛЕНИЕ	181 040 км ² / 7 500 000 чел.	ДЕНЕЖНАЯ ЕДИНИЦА:	1 риель = 100 сенам
	ФЛАГ И ГЕРБ:			
	ОБРАЗЦЫ МАРОК:			ГОД ЭМИССИИ: 1952, 1965, 1964 МАРКИ «ROYAUME DU CAMBODGE» ИЗД. В 1951 – 1961ГГ. В 1962 – 1969ГГ. - «CAMBODGE»
030.05	ПРЕЖНЕЕ НАЗВАНИЕ СТРАНЫ: ПО-РУССКИ:	КОРОЛЕВСТВО КАМБОДЖА – ЯПОНСКИЙ ПРОТЕКТОРАТ В ОКУПАЦИИ		
	ПЕРИОД СУЩЕСТВОВАНИЯ:	1941 – 15 АВГУСТА 1945 ГГ.	СТОЛИЦА:	РАНГУН
	ТЕРРИТОРИЯ И НАСЕЛЕНИЕ		ДЕНЕЖНАЯ ЕДИНИЦА:	1 риель = 100 сенам
	ФЛАГ И ГЕРБ:			
	ОБРАЗЦЫ МАРОК:	ИСПОЛЬЗОВАЛИСЬ МАРКИ ЯПОНИИ		
030.06	ПРЕЖНЕЕ НАЗВАНИЕ СТРАНЫ: ПО-РУССКИ:	КАМБОДЖА В СОСТАВЕ ФРАНЦУЗСКОГО ПРОТЕКТОРАТА - ФРАНЦУЗСКОГО ИНДОКИТАЯ		
	ПЕРИОД СУЩЕСТВОВАНИЯ:	17 ОКТЯБРЯ 1887 – 1941 Г.	СТОЛИЦА:	РАНГУН
	ТЕРРИТОРИЯ И НАСЕЛЕНИЕ	181 040 км ² / 7 500 000 чел.	ДЕНЕЖНАЯ ЕДИНИЦА:	1 риель = 100 сенам
	ОБРАЗЦЫ МАРОК:			ГОД ЭМИССИИ: 1936, 1943, 1943

031	НАЗВАНИЕ СТРАНЫ: ПО-РУССКИ/ПО-АНГЛИЙСКИ /НА ЯЗЫКЕ СТРАНЫ:	СОЦИАЛИСТИЧЕСКАЯ РЕСПУБЛИКА ВЬЕТНАМ	Viêt Nam	Cộng Hòa Xã Hội Chủ Nghĩa Việt Nam
	ПРОВОЗГЛАШЕНА:	2 ИЮЛЯ 1976 Г.	СТОЛИЦА:	ХАНОЙ
	ПРИНЯТА В ЧЛЕНЫ ООН:	20 СЕНТЯБРЯ 1977 Г.	ДЕНЕЖНАЯ ЕДИНИЦА:	1 вьетнамский донг=100 су
	ФЛАГ И ГЕРБ:			
	ТЕР./НАС./ЯЗЫК/ ОСН.НАР-ТИ/РЕЛИГИЯ:	331 210 км ² / 92 477 857 чел. / вьетнамский	ВЬЕТНАМЦЫ	БУДДИЗМ, КАТОЛИЧЕСТВО
	МАРКИ ИЗДАЮТСЯ С:	1946 Г.		
	ОБРАЗЦЫ МАРОК:			ГОД ЭМИССИИ: 2014, 2015, 1980, 1980, 1984 МАРКИ ИЗД. В 1976 – 2021ГГ.
031.01	ПРЕЖНЕЕ НАЗВАНИЕ СТРАНЫ: ПО-РУССКИ/НА ЯЗЫКЕ СТРАНЫ:	ДЕМОКРАТИЧЕСКАЯ РЕСПУБЛИКА ВЬЕТНАМ (СЕВЕРНЫЙ ВЬЕТНАМ)	Президент ДРВ – Хо Ши Мин (Умудренный – партийный псевдоним) или Нгуен Ай Куок. Франция настаивала на своём протекторате над новой республикой и, получив отказ, начала войну, которая окончилась победой вьетнамцев взятием крупнейшей фран. Базы Дьенбьенфу 07.05.1954г. В 1957-1975 гг. произошла американо-вьетнамская война.	Việt Nam Dân Chủ Cộng Hòa Cộng Hòa ПОЧТА – BUN-CHINK
	ПЕРИОД СУЩЕСТВОВАНИЯ:	2 СЕНТЯБРЯ 1945 – 2 ИЮЛЯ 1976 Г.	СТОЛИЦА:	ХАНОЙ
	ТЕРРИТОРИЯ И НАСЕЛЕНИЕ	157,880 км ² / 17 млн. чел.	ДЕНЕЖНАЯ ЕДИНИЦА:	1 вьетнамский донг =10хао = 100 су
	ФЛАГ И ГЕРБ:			
	ОБРАЗЦЫ МАРОК:			ГОД ЭМИССИИ: 1960, 1960, 1965 МАРКИ ИЗД. В 1946 – 1976ГГ.

031.02	ПРЕЖНЕЕ НАЗВАНИЕ СТРАНЫ: ПО-РУССКИ/НА ЯЗЫКЕ СТРАНЫ:	РЕСПУБЛИКА ВЬЕТНАМ (ЮЖНЫЙ ВЬЕНТНАМ)		Việt Nam Cộng hòa
	ПЕРИОД СУЩЕСТВОВАНИЯ:	1955 – 1975 ГГ.	СТОЛИЦА:	САЙГОН
	ТЕРРИТОРИЯ И НАСЕЛЕНИЕ	173 809 км ² / 19,4 млн.чел.	ДЕНЕЖНАЯ ЕДИНИЦА: с 1956 1954-1956	1 донг=100 центам 1 пиастр = 100 центам
	ФЛАГ И ГЕРБ:			
	ОБРАЗЦЫ МАРОК:			ГОД ЭМИССИИ: 1956, 1956, 1972 МАРКИ ИЗД. В 1951 – 1975ГГ.
031.03	ПРЕЖНЕЕ НАЗВАНИЕ СТРАНЫ: ПО-РУССКИ/НА ЯЗЫКЕ СТРАНЫ:	ВРЕМЕННОЕ РЕВОЛЮЦИОННОЕ ПРАВИТЕЛЬСТВО РЕСПУБЛИКИ ЮЖНЫЙ ВЬЕТНАМ С 20 ДЕКАБРЯ 1960 Г. по 1977 Г. – НАЦИОНАЛЬНЫЙ ФРОНТ ОСВОБОЖДЕНИЯ ЮЖНОГО ВЬЕТНАМА		Chính phủ Cách mạng lâm thời Cộng hoà miền Nam Việt Nam Mặt trận Dân tộc Giải phóng miền Nam Việt Nam
	ПЕРИОД СУЩЕСТВОВАНИЯ:	1969 – 1975 ГГ.	СТОЛИЦА:	ТЪЙНИНЬ (ХОШИМИН)
	ТЕРРИТОРИЯ И НАСЕЛЕНИЕ	173 809 км ² / 19,4 млн чел	ДЕНЕЖНАЯ ЕДИНИЦА:	1 донг=100 центам
	ФЛАГ И ГЕРБ:			
	ОБРАЗЦЫ МАРОК:			ГОД ЭМИССИИ: 1965, 1968 МАРКИ ФРОНТА НАЦ. ОСВ. ЮЖ ВЬЕТНАМА ИЗД. В 1963 – 1976ГГ.
031.04	ПРЕЖНЕЕ НАЗВАНИЕ СТРАНЫ: ПО-РУССКИ/НА ЯЗЫКЕ СТРАНЫ:	ВЬЕТНАМСКАЯ ИМПЕРИЯ – ЯПОНСКАЯ ОККУПАЦИЯ С 11 МАРТА ПО 24 АВГУСТА 1945 Г. ВЬЕТНАМ ХО-ШИ-МИНА – В 1945-46ГГ. ВЬЕТНАМСКАЯ ИМПЕРИЯ –1946–1953ГГ.	В ПЕРИОД ЯПОНСКОЙ ОККУПАЦИИ – МАРКИ НЕ ИЗДАВАЛИСЬ. ПЕРИОД ВЛАСТИ ИМПЕРАТОРА БАО ДА 1946-1953ГГ. ПЕРИОД ОБРАЗОВАНИЯ ДРВ (ДО ВОЙНЫ С ФРАНЦИЕЙ), ХО ШИ МИНА, - В 1945-1946ГГ.	Đế quốc Việt Nam
	ПЕРИОД СУЩЕСТВОВАНИЯ:	1945—1953 ГГ.	СТОЛИЦА:	ХЮЭ – САЙГОН
	ТЕРРИТОРИЯ И НАСЕЛЕНИЕ	157,880 км ²	ДЕНЕЖНАЯ ЕДИНИЦА:	1 пиастр =100 центам
	ФЛАГ И ГЕРБ:			

	ОБРАЗЦЫ МАРОК:	 <p>ВЬЕТНАМСКАЯ ИМПЕРИЯ ВЬЕТНАМ ХО ШИ-МИНА</p>		<p>ГОД ЭМИССИИ: 1951, 1953, 1945</p> <p>МАРКИ ИЗД. В 1951-1953ГГ.</p>
031.05	<p>ПРЕЖНЕЕ НАЗВАНИЕ СТРАНЫ: ПО-РУССКИ/ПЛ- ФРАНЦУЗСКИ/НА ЯЗЫКЕ СТРАНЫ:</p>	<p>ФРАНЦУЗСКИЙ ИНДОКИТАЙ – ФРАНЦУЗСКАЯ КОЛОНИЯ (ИНДОКИТАЙСКИЙ СОЮЗ) (Union indochinoise). В НЕГО ВОДИЛИ: ВЬЕТНАМ, АННАМ, ТОНКИН – ФРАНЦ. ПРОТЕКТОРАТЫ – В 1888-89ГГ.: КАМБОДЖА (СМ.030,06),ЛАОС (СМ.035.02)</p>	<p>INDOCHINE FRANÇAISE В 1886-1889 ГГ. В ЮГО-ВОСТОЧ- НОЙ ЧАСТИ ИНДОКИТАЯ СУЩЕСТВОВАЛА ФРАНЦ. КОЛОНИЯ КОХИНХИНА (COCHINCHINE (“С.СН”). В 1940Г. В ИНДОКИТАЕ НАЧАЛАСЬ НАЦ.РЕВОЛЮЦИЯ ПО ИЗБАВЛЕНИЮ ОТ ФРАНЦ.ПРОТЕКТОРАТА</p>	<p>Đông Dương thuộc Pháp</p>
	ПЕРИОД СУЩЕСТВОВАНИЯ:	1854 – 1945 ГГ.		СТОЛИЦА: ХАНОЙ
	ТЕРРИТОРИЯ И НАСЕЛЕНИЕ	750 000 км² /21 599 582 ЧЕЛ.		ДЕНЕЖНАЯ ЕДИНИЦА: 1 франк=100 сантимов
	ФЛАГ И ГЕРБ:			
	ОБРАЗЦЫ МАРОК:	 <p>ФРАНЦУЗСКИЙ ИНДОКИТАЙ</p> <p>АННАМ И ТОНКИН КОХИНХИНА</p> <p>ИНДОКИТАЙ ДЛЯ ПРОТЕКТОРАТА ИМПЕРИИ АННАМ ИНДОКИТАЙ НАЦ.РЕВОЛЮЦИЯ</p>		<p>ГОД ЭМИССИИ: 1942, 1931, 1892 1888, 1886, 1936, 1943</p> <p>МАРКИ ФРАНЦ. ИНДОКИТАЯ ИЗД. В 1889 – 1949 Г.</p> <p>МАРКИ АННАМА И ТОНКИНА ИЗД. В 1888-1889ГГ.</p> <p>МАРКИ КОХИНХИНЫ ИЗД. В 1886-1888 ГГ.</p> <p>МАРКИ ИНДОКИТАЯ ДЛЯ ИМПЕРИИ АННАМ ИЗД. В 1936Г.</p> <p>МАРКИ ИНДОКИТАЯ К 3-ЛЕТИЮ НАЦ. РЕВОЛЮЦИИ ИЗД. В 1943Г.</p>

032	НАЗВАНИЕ СТРАНЫ: ПО-РУССКИ/ПО-АНГЛИЙСКИ /НА ЯЗЫКЕ СТРАНЫ:	КОРОЛЕВСТВО ТАЙЛАНД	Thailand	ราชอาณาจักรไทย
	ПРОВОЗГЛАШЕНА:	В 1939 г.	СТОЛИЦА:	БАНГКОК
	ПРИНЯТА В ЧЛЕНЫ ООН:	16 ДЕКАБРЯ 1946 Г.	ДЕНЕЖНАЯ ЕДИНИЦА:	1 бат = 100 сатангам
	ФЛАГ И ГЕРБ:			
	ТЕР./НАС./ЯЗЫК/ ОСН.НАР-ТИ/РЕЛИГИЯ:	514 000 км ² /70 498 494 чел./ тайский	ТАЙЦЫ	БУДДИЗМ, ТХЕРАВАДА
	МАРКИ ИЗДАЮТСЯ С:	1883 Г.		
	ОБРАЗЦЫ МАРОК:			ГОД ЭМИССИИ: 1982, 2017, 1997, 1981 МАРКИ ИЗД. В 1940 – 2021ГГ.
032.01	ПРЕЖНЕЕ НАЗВАНИЕ СТРАНЫ: ПО-РУССКИ/НА ЯЗЫКЕ СТРАНЫ:	КОРОЛЕВСТВО СИАМ (РАТТАНАКОСИН) КОРОЛЕВСТВО ТАЙЛАНД – С 1939Г.	БАНГКОК – В 1882-1886 ГГ. – БРИТ.ПРОТЕКТОРАТ – МАРКИ СТРАЙТС-СЕТТЛМЕНТА С НАДП.«В».	อาณาจักร รัตนโกสินทร์
	ПЕРИОД СУЩЕСТВОВАНИЯ:	1782-1932 ГГ.	СТОЛИЦА:	БАНГКОК
	ТЕРРИТОРИЯ И НАСЕЛЕНИЕ	514 000 км ² /70 498 494 чел.	ДЕНЕЖНАЯ ЕДИНИЦА: с 1912	1 бат = 100 сатангам 1 тикаль = 100 сатангам 1 такаль = 4 салунгам
	ФЛАГ И ГЕРБ:			
	ОБРАЗЦЫ МАРОК:			ГОД ЭМИССИИ: 1905, 1920, 1947, 1883 МАРКИ ИЗД. В 1883–1939ГГ. МАРКИ БРИТ. БАНГКОКА ИЗД. В 1883-86ГГ.






033	НАЗВАНИЕ СТРАНЫ: ПО-РУССКИ/ПО-АНГЛИЙСКИ /НА ЯЗЫКЕ СТРАНЫ:	РЕСПУБЛИКА КАЗАХСТАН	Kazakhstan	Қазақстан Республикасы
	ПРОВОЗГЛАШЕНА:	31 АВГУСТА 1991 Г.	СТОЛИЦА:	АСТАНА
	ПРИНЯТА В ЧЛЕНЫ ООН:	2 МАРТА 1992 Г.	ДЕНЕЖНАЯ ЕДИНИЦА:	1 тенге = 100 тьынам
	ФЛАГ И ГЕРБ:			
	ТЕР./НАС./ЯЗЫК/ ОСН.НАР-ТИ/РЕЛИГИЯ:	2 724 902 км² / 17 541 249 чел./казахский, русский	КАЗАХИ, РУССКИЙ	МУСУЛЬМАНСТВО, ПРАВОСЛАВИЕ
	МАРКИ ИЗДАЮТСЯ С:			
	ОБРАЗЦЫ МАРОК:			ГОД ЭМИССИИ: 1993, 2013, 1993, 2011 МАРКИ ИЗД. В 1992-2021ГГ.
033.01	ПРЕЖНЕЕ НАЗВАНИЕ СТРАНЫ: ПО-РУССКИ/НА ЯЗЫКЕ СТРАНЫ:	КАЗАХСКАЯ СОВЕТСКАЯ СОЦИАЛИСТИЧЕСКАЯ РЕСПУБЛИКА – ВХОДИЛА В СОСТАВ СССР ДО 1991 Г. КИРГИЗСКАЯ АВТОНОМНАЯ СОВЕТСКАЯ СОЦИАЛИСТИЧЕСКАЯ РЕСПУБЛИКА В СОСТАВЕ РСФСР		Қазақ Советтік Социалистік Республикасы
	ПЕРИОД СУЩЕСТВОВАНИЯ:	5 ДЕКАБРЯ 1936 – 16 ДЕКАБРЯ 1991 Г. 26 АВГУСТА 1920 – 1925 – 5 ДЕКАБРЯ 1936 ГГ.	СТОЛИЦА:	АЛМА-АТА ОРЕНБУРГ, КЫЗЫЛ-ОРДА
	ТЕРРИТОРИЯ И НАСЕЛЕНИЕ	2 717,3 тыс. км² / 16 711 тыс. чел.	ДЕНЕЖНАЯ ЕДИНИЦА:	1 рубль=100 копейкам
	ФЛАГ И ГЕРБ:			
	ОБРАЗЦЫ МАРОК:	ИЗДАВАЛИСЬ МАРКИ СССР И РОССИЙСКОЙ ИМПЕРИИ		ГОД ЭМИССИИ:

034	НАЗВАНИЕ СТРАНЫ: ПО-РУССКИ/ПО-АНГЛИЙСКИ /НА ЯЗЫКЕ СТРАНЫ:	КЫРГЫЗСКАЯ РЕСПУБЛИКА	Kyrgyzstan	Кыргыз Республикасы
	ПРОВОЗГЛАШЕНА:	31 АВГУСТА 1991 Г.	СТОЛИЦА:	БИШКЕК
	ПРИНЯТА В ЧЛЕНЫ ООН:	2 МАРТА 1992 Г.	ДЕНЕЖНАЯ ЕДИНИЦА:	1 кыргызский сом = 100 тыянам
	ФЛАГ И ГЕРБ:			
	ТЕР./НАС./ЯЗЫК/ ОСН.НАР-ТИ/РЕЛИГИЯ:	198 500 км ² /5 919 700 чел./ кыргызский, русский	КИРГИЗЫ, РУССКИЕ	МУСУЛЬМАНСТВО-СУННИТЫ
	МАРКИ ИЗДАЮТСЯ С:	1992 Г.		
	ОБРАЗЦЫ МАРОК:			ГОД ЭМИССИИ: 2001, 2019, 1992, 2000 МАРКИ ИЗД. В 1992-2021ГГ.
034.01	ПРЕЖНЕЕ НАЗВАНИЕ СТРАНЫ: ПО-РУССКИ/НА ЯЗЫКЕ СТРАНЫ:	КИРГИЗСКАЯ СОВЕТСКАЯ СОЦИАЛ. РЕСПУБЛИКА – ВХОДИЛА В СОСТАВ СССР с 1936 ДО 1991 ГГ. КИРГИЗСКАЯ АВТОНОМНАЯ СОВЕТСКАЯ СОЦИАЛ. РЕСПУБЛИКА В СОСТАВЕ РСФСР В 1920-1936 ГГ.		Кыргыз Советтик Социалисттик Республикасы
	ПЕРИОД СУЩЕСТВОВАНИЯ:	26 августа 1920-1936 -1991 ГГ.	СТОЛИЦА:	ФРУНЗЕ
	ТЕРРИТОРИЯ И НАСЕЛЕНИЕ	198,5 тыс. км ² / 4257 тыс. чел.	ДЕНЕЖНАЯ ЕДИНИЦА:	1 рубль=100 копейкам
	ФЛАГ И ГЕРБ:			
	ОБРАЗЦЫ МАРОК:	ИЗДАВАЛИСЬ МАРКИ СССР И РОССИЙСКОЙ ИМПЕРИИ		ГОД ЭМИССИИ:

035	НАЗВАНИЕ СТРАНЫ: ПО-РУССКИ/ПО-АНГЛИЙСКИ /НА ЯЗЫКЕ СТРАНЫ:	ЛАОССКАЯ НАРОДНО-ДЕМОКРАТИЧЕСКАЯ РЕСПУБЛИКА	Lao P.D.R.	ສາທາລະນະລັດປະຊາທິປະໄຕປະຊາຊົນລາວ Sathalanalat Pasathipatai Pasason Lao
	ПРОВОЗГЛАШЕНА:	2 ДЕКАБРЯ 1975 Г.		СТОЛИЦА: ВЬЕНТЬЯН
	ПРИНЯТА В ЧЛЕНЫ ООН:	14 декабря 1955 г.		ДЕНЕЖНАЯ ЕДИНИЦА:
	ФЛАГ И ГЕРБ:			
	ТЕР./НАС./ЯЗЫК/ ОСН.НАР-ТИ/РЕЛИГИЯ:	236 800 км² / 6 500 000 чел. /лаосский	ЛАОСЦЫ	БУДДИЗМ
	МАРКИ ИЗДАЮТСЯ С:	1951 Г.		
	ОБРАЗЦЫ МАРОК:			ГОД ЭМИССИИ: 1990, 2005 МАРКИ ИЗД. В 1977-2021ГГ.
035.01	ПРЕЖНЕЕ НАЗВАНИЕ СТРАНЫ: ПО-РУССКИ/НА ЯЗЫКЕ СТРАНЫ:	КОРОЛЕВСТВО ЛАОС	Патет Лао (лаос. ປະທັດລາວ, в переводе «Лаосское государство») — общее название военно-политических сил социалистической ориентации в Лаосе в 1950—1970-е годы. Силы Патет Лао были одной из сторон гражданской войны в Лаосе (1960—1973), ведя вооружённую борьбу против армии королевского Лаоса. В 1975 году силы Патет Лао совершили вооружённый переворот, взяв власть в свои руки и ликвидировав лаосскую монархию.	ພະຣາຊອານາຈັກລາວ
	ПЕРИОД СУЩЕСТВОВАНИЯ:	1949 – 1975 ГГ.		СТОЛИЦА: Вьентьян, Лаунгпхабанг
	ТЕРРИТОРИЯ И НАСЕЛЕНИЕ	236 800 км² /3,1 млн. чел.		ДЕНЕЖНАЯ ЕДИНИЦА: 1 лаосский кип= 100 атай
	ФЛАГ И ГЕРБ:			
	ОБРАЗЦЫ МАРОК КОРОЛЕВСТВА ЛАОС:			ГОД ЭМИССИИ: 1952, 1958 МАРКИ ИЗД. В 1951-1976ГГ.
	ОБРАЗЦЫ МАРОК ФРОНТА ПАТЕТ ЛАО:			ГОД ЭМИССИИ: 1961
035.02	ПРЕЖНЕЕ НАЗВАНИЕ	ГОСУДАРСТВО ЛАОС – ЯПОНСКАЯ ОККУПАЦИЯ В 1941-45ГГ.		фр. Protectorat du

	СТРАНЫ: ПО-РУССКИ/НА ЯЗЫКЕ СТРАНЫ:	ФРАНЦУЗСКИЙ ИНДОКИТАЙ – ФРАНЦУЗСКИЙ ПРОТЕКТОРАТ (ИНДОКИТАЙСКИЙ СОЮЗ) (Union indochinoise). В НЕГО ВХОДИЛ АВТОНОМНЫЙ ПРОТЕКТОРАТ ЛАОС	Laos лаос. ລາວ ງາວ
	ПЕРИОД СУЩЕСТВОВАНИЯ:	8 АПРЕЛЯ – 20 ОКТЯБРЯ 1945 Г. 1893 -1949 гг.	СТОЛИЦА: Вьентьян, Лаунгпха банг
	ФЛАГ И ГЕРБ:	 ЯПОНСКАЯ ОККУПАЦИЯ ФРАНЦ.ИНДОКИТАЙ	
	ОБРАЗЦЫ МАРОК:	В ПЕРИОД ОККУПАЦИИ ЯПОНИЕЙ ИСПОЛЬЗОВАЛИСЬ МАРКИ ЯПОНИИ	ГОД ЭМИССИИ:
	ОБРАЗЦЫ МАРОК ЛАОСА В СОСТАВЕ ФРАНЦУЗСКОГО ИНДОКИТАЯ:		ГОД ЭМИССИИ: 1943

036	НАЗВАНИЕ СТРАНЫ: ПО-РУССКИ/ПО-АНГЛИЙСКИ /НА ЯЗЫКЕ СТРАНЫ:	РЕСПУБЛИКА УЗБЕКИСТАН	Uzbekistan	O'zbekiston Respublikasi, Ўзбекистон Республикаси
	ПРОВОЗГЛАШЕНА:	31 АВГУСТА 1991 Г.	СТОЛИЦА:	ТАШКЕНТ
	ПРИНЯТА В ЧЛЕНЫ ООН:	2 МАРТА 1992 Г.	ДЕНЕЖНАЯ ЕДИНИЦА:	1 сум = 100 тийинам
	ФЛАГ И ГЕРБ:			
	ТЕР./НАС./ЯЗЫК/ ОСН.НАР-ТИ/РЕЛИГИЯ:	447 400 км² / 31 025 500 чел./узбекский	УЗБЕКИ	МУСУЛЬМАНСТВО
	МАРКИ ИЗДАЮТСЯ С:	1992 Г.		
	ОБРАЗЦЫ МАРОК:			ГОД ЭМИССИИ: 1992, 2001 МАРКИ ИЗД. В 1992-1921ГГ.
036.01	ПРЕЖНЕЕ НАЗВАНИЕ СТРАНЫ: ПО-РУССКИ/НА ЯЗЫКЕ СТРАНЫ:	УЗБЕКСКАЯ СОВЕТСКАЯ СОЦИАЛИСТИЧЕСКАЯ РЕСПУБЛИКА – ВХОДИЛА В СОСТАВ СССР ДО 1991 Г.		Ўзбекистон Совет Социалистик Республикаси
	ПЕРИОД СУЩЕСТВОВАНИЯ:	24 ОКТЯБРЯ 1924 – 1991 ГГ.	СТОЛИЦА:	САМАРКАНД, ТАШКЕНТ
	ТЕРРИТОРИЯ И НАСЕЛЕНИЕ	447 400 км² / 19 906 тыс. чел.	ДЕНЕЖНАЯ ЕДИНИЦА:	1 рубль=100 копейкам
	ФЛАГ И ГЕРБ:			
	ОБРАЗЦЫ МАРОК:	ИЗДАВАЛИСЬ СССР И РОССИЙСКОЙ ИМПЕРИИ		ГОД ЭМИССИИ:

036.02	ПРЕЖНЕЕ НАЗВАНИЕ СТРАНЫ: ПО-РУССКИ/НА ЯЗЫКЕ СТРАНЫ:	ХОРЕЗМСКАЯ НАРОДНАЯ СОВЕТСКАЯ РЕСПУБЛИКА	СМ.ЕВРОПА – 051.03	Xorazm Xalq Sho'ro Jumhuriyati
	ПЕРИОД СУЩЕСТВОВАНИЯ:	1920-1924 ГГ.	СТОЛИЦА:	ХОРЕЗМ
	ТЕРРИТОРИЯ И НАСЕЛЕНИЕ	62,200 км ² / 800 000 чел.	ДЕНЕЖНАЯ ЕДИНИЦА:	1 хорезмский рубль
	ФЛАГ И ГЕРБ:			
	ОБРАЗЦЫ МАРОК:			ГОД ЭМИССИИ: 1922 МАРКИ ИЗД. В 1991-2018ГГ.
036.03	ПРЕЖНЕЕ НАЗВАНИЕ СТРАНЫ: ПО-РУССКИ/НА ЯЗЫКЕ СТРАНЫ:	БУХАРСКОЕ ХАНСТВО, ХИВИНСКОЕ ХАНСТВО КОКАНДСКОЕ ХАНСТВО, ТУРКЕСТАНИ МУХТАРИАТ (АВТОНОМИЯ) – ДО 1 СЕНТЯБРЯ 1920 Г.	ТУРКЕСТАНСКАЯ АВТОНОМНАЯ СОЦИАЛИСТИЧЕСКАЯ СОВЕТСКАЯ РЕСПУБЛИКА – В СОСТАВЕ РСФСР 30 АПРЕЛЯ 1918 – 27 ОКТЯБРЯ 1924 ГГ. ВОШЛА В СССР (СМ.ЕВРОПА – 051.03)	
	ПЕРИОД СУЩЕСТВОВАНИЯ:	1500- 1 СЕНТЯБРЯ 1920 ГГ. 1511 – 1920 ГГ.; 1709 – 1876 ГГ.; 1917-1918Г Г.	СТОЛИЦА:	БУХАРА, ХИВА, КОКАНД, ТАШКЕНТ
	ФЛАГ И ГЕРБ:	 БУХАРА ХИВА	 ТУРКЕСТАНСКАЯ АССР	
	ОБРАЗЦЫ МАРОК:			ГОД ЭМИССИИ: 1924








037	НАЗВАНИЕ СТРАНЫ: ПО-РУССКИ/ПО-АНГЛИЙСКИ /НА ЯЗЫКЕ СТРАНЫ:	ТУРКМЕНИСТАН	Turkmenistan	Türkmenistan	
	ПРОВОЗГЛАШЕНА:	27 ОКТЯБРЯ 1991 Г.	СТОЛИЦА:	АШХАБАТ	
	ПРИНЯТА В ЧЛЕНЫ ООН:	2 МАРТА 1992 Г.	ДЕНЕЖНАЯ ЕДИНИЦА:	1 манат = 100 тенге	
	ФЛАГ И ГЕРБ:				
	ТЕР./НАС./ЯЗЫК/ ОСН.НАР-ТИ/РЕЛИГИЯ:	491 200 км ² / 5 240 502 чел./туркменский	ТУРКМЕНЫ	МУСУЛЬМАНСТВО-СУННИТЫ	
	МАРКИ ИЗДАЮТСЯ С:	1992 г.			
	ОБРАЗЦЫ МАРОК:				ГОД ЭМИССИИ: 2008, 2014, 1992 МАРКИ ИЗД. В 1992-2021ГГ.
037.01	ПРЕЖНЕЕ НАЗВАНИЕ СТРАНЫ: ПО-РУССКИ/НА ЯЗЫКЕ СТРАНЫ:	ТУРКМЕНСКАЯ СОВЕТСКАЯ СОЦИАЛИСТИЧЕСКАЯ РЕСПУБЛИКА – ВХОДИЛА В СОСТАВ СССР ДО 1991 Г. До 1924 г. см. 032.02 и 032.03		Туркменистан Совет Социалистик Республикасы	
	ПЕРИОД СУЩЕСТВОВАНИЯ:	24 ОКТЯБРЯ 1924-1991 ГГ.	СТОЛИЦА:	АШХАБАТ	
	ТЕРРИТОРИЯ И НАСЕЛЕНИЕ	488,1 тыс. км ² /3 522,7 тыс. чел.	ДЕНЕЖНАЯ ЕДИНИЦА:	1 рубль=100 копейкам	
	ФЛАГ И ГЕРБ:				
	ОБРАЗЦЫ МАРОК:	ИЗДАВАЛИСЬ МАРКИ СССР И РОССИЙСКОЙ ИМПЕРИИ		ГОД ЭМИССИИ:	
038	НАЗВАНИЕ СТРАНЫ: ПО-РУССКИ/ПО-АНГЛИЙСКИ /НА ЯЗЫКЕ СТРАНЫ:	РЕСПУБЛИКА ТАДЖИКИСТАН	Tajikistan	Ҷумҳурии Тоҷикист он	
	ПРОВОЗГЛАШЕНА:	31 АВГУСТА 1991 Г.	СТОЛИЦА:	ДУШАНБЕ	
	ПРИНЯТА В ЧЛЕНЫ ООН:	2 МАРТА 1992 Г.	ДЕНЕЖНАЯ ЕДИНИЦА:	1 сомони = 100 дирамам	
	ФЛАГ И ГЕРБ:				
	ТЕР./НАС./ЯЗЫК/ ОСН.НАР-ТИ/РЕЛИГИЯ:	142 000. Км ² /8 439 700 чел./таджикский, русский	ТАДЖИКИ	МУСУЛЬМАНСТВО-СУННИТЫ	
	МАРКИ ИЗДАЮТСЯ С:	1992 Г.			
	ОБРАЗЦЫ МАРОК:				ГОД ЭМИССИИ: 2002, 2012 МАРКИ ИЗД. В 1992-2021ГГ.
038.01	ПРЕЖНЕЕ НАЗВАНИЕ	ТАДЖИКСКАЯ СОВЕТСКАЯ СОЦИАЛИСТИЧЕСКАЯ РЕСПУБЛИКА – ВОШЛА В СССР		Республикаи	








	СТРАНЫ: ПО-РУССКИ/НА ЯЗЫКЕ СТРАНЫ:	В 1929 Г. ТАДЖИКСКАЯ АВТОНОМНАЯ СОВЕТСКАЯ СОЦИАЛИСТИЧЕСКАЯ РЕСПУБЛИКА – В СОСТАВЕ УЗБЕКСКОЙ АССР В 1924 – 1929 ГГ.	Советии Социалистии Тоҷикистон
	ПЕРИОД СУЩЕСТВОВАНИЯ:	16 ДЕКАБРЯ 1929 – 1991 ГГ. 14 ОКТЯБРЯ 1924 – 16 ОКТЯБРЯ 1929 ГГ.	СТОЛИЦА: ДУШАНБЕ
	ТЕРРИТОРИЯ И НАСЕЛЕНИЕ	143,1 тыс. км ² / 5112 тыс. чел.	ДЕНЕЖНАЯ ЕДИНИЦА: 1 рубль = 100 копейкам
	ФЛАГ И ГЕРБ:	 	 
	ОБРАЗЦЫ МАРОК:	ИЗДАВАЛИСЬ МАРКИ СССР И РОССИЙСКОЙ ИМПЕРИИ	ГОД ЭМИССИИ:

039	НАЗВАНИЕ СТРАНЫ: ПО-РУССКИ/ПО-АНГЛИЙСКИ /НА ЯЗЫКЕ СТРАНЫ:	РЕСПУБЛИКА ФИЛИППИНЫ	Philippines Островное государство в Юго-Восточной Азии	тагальск. Republika ng Pilipinas англ. Republic of the Philippines
	ПРОВОЗГЛАШЕНА:	4 ИЮЛЯ 1946 Г.	СТОЛИЦА:	МАНИЛА
	ПРИНЯТА В ЧЛЕНЫ ООН:	24 ОКТЯБРЯ 1945 Г.	ДЕНЕЖНАЯ ЕДИНИЦА:	1 филиппинское песо = 100 сантимом
	ФЛАГ И ГЕРБ:			
	ТЕР./НАС./ЯЗЫК/ ОСН.НАР-ТИ/РЕЛИГИЯ:	299 764 км ² /101 108 300 чел./ тагальский, английский	тагалы, себуано, илокано	КАТОЛИЧЕСТВО, ПРОТЕСТАНСТВО
	МАРКИ ИЗДАЮТСЯ С:	1854 Г.		
	ОБРАЗЦЫ МАРОК:			ГОД ЭМИССИИ: 1948, 1963, 19734 МАРКИ ИЗД. В 1947-2021ГГ.
039.01	ПРЕЖНЕЕ НАЗВАНИЕ СТРАНЫ: ПО-РУССКИ/НА ЯЗЫКЕ СТРАНЫ:	ФИЛИППИНЫ – АВТОНОМИЯ В СОСТАВЕ США ДО 1946Г. ФИЛИППИНСКАЯ КОНФЕДЕРАЦИЯ – 1935-1946 ГГ. ФИЛИППИНЫ – АМЕРИКАНСКОЕ САМОУПРАВЛЯЕМОЕ ВЛАДЕНИЕ– 1898–1935ГГ.		PHILIPPINES ИЛИ PHILIPPINE ISLANDS COMMONWEALTH OF THE PHILIPPINES
	ПЕРИОД СУЩЕСТВОВАНИЯ:	1899-1902-1935 – 1946 ГГ.	СТОЛИЦА:	МАНИЛА
	ТЕРРИТОРИЯ И НАСЕЛЕНИЕ		ДЕНЕЖНАЯ ЕДИНИЦА:	1 американский доллар= 100 центам
	ФЛАГ И ГЕРБ:			БОЛЬШАЯ ПЕЧАТЬ ПРЕЗ.США
	ОБРАЗЦЫ МАРОК:			ГОД ЭМИССИИ: 1945, 1945, 1946, 1937, 1935, 1939, 1903, 1903, 1906 МАРКИ ИЗД. В 1899-1946ГГ.





		ФИЛИППИНСКАЯ КОНФЕДЕРАЦИЯ В СОСТАВЕ США		
				
		АМЕРИКАНСКОЕ САМОУПРАВЛЯЕМОЕ ВЛАДЕНИЕ		
039.02	ПРЕЖНЕЕ НАЗВАНИЕ СТРАНЫ: ПО-РУССКИ:	ФИЛИППИНЫ – ЯПОНСКАЯ ОКУПАЦИЯ		
	ПЕРИОД СУЩЕСТВОВАНИЯ:	1941-1942 ГГ.	СТОЛИЦА:	МАНИЛА
	ТЕРРИТОРИЯ И НАСЕЛЕНИЕ		ДЕНЕЖНАЯ ЕДИНИЦА:	1 иена= 100 сенам =100мунам
	ФЛАГ И ГЕРБ:			
	ОБРАЗЦЫ МАРОК:			ГОД ЭМИССИИ: 1942, 1944, 1942 МАРКИ ИЗД. В 1942-1945ГГ.
039.03	ПРЕЖНЕЕ НАЗВАНИЕ СТРАНЫ: ПО-РУССКИ/НА ЯЗЫКЕ СТРАНЫ:	РЕСПУБЛИКА БИАК-НА-БАТО, ФИЛИППИНСКАЯ РЕСПУБЛИКА	<p>Революция - вооружённый конфликт на Филиппинах между испанскими колониальными властями и повстанцами, в результате которой Филиппины стали независимой республикой, объявл. 22 марта 1897 года на собрании в городе Техерос была провозглашена независимая Филиппинская республика . Вместе с тем возникла Республика Биак-на-Бато и 1 ноября 1997 г. была принята конституция республики, основанная на первой конституции Кубы. За 400тыс.песо революционеры сложили оружие. 24 мая 1898 года ген. Агинальдо был провозглашён диктатором, а 12 июня в его доме в городе Кавит опубликовали Декларацию независимости Филиппин, который провозглашал создание независимого филиппинского государства. США разбили 1 мая 1898 года у Манилы испанский флот. Администрация США на Филиппинах оставила указами от 20 мая и 18 июня 1898 года за филиппинцами права на образование муниципальной власти.</p>	
	ФЛАГ РЕСПУБЛИКИ БИАК-НА-БАТО:			
	ПЕРИОД СУЩЕСТВОВАНИЯ:	1 ноября 1997 – 18 июня 1998 года		
	ОБРАЗЦЫ МАРОК РЕВОЛЮЦИОННОГО ПРАВИТЕЛЬСТВА ФИЛИППИН:			ГОД ЭМИССИИ: 1898 МАРКИ РЕВ. ПРАВ. ИЗД. В 1898 ГГ.
039.04	ПРЕЖНЕЕ НАЗВАНИЕ СТРАНЫ: ПО-РУССКИ/НА ЯЗЫКЕ СТРАНЫ:	ГЕНЕРАЛ-КАПИТАНСТВО ФИЛИППИНЫ – ИСПАНСКАЯ КОЛОНИЯ	FILIPINAS	Capitanía General de las Filipinas
	ПЕРИОД СУЩЕСТВОВАНИЯ:	1565-1898 ГГ.	СТОЛИЦА:	МАНИЛА
	ТЕРРИТОРИЯ И НАСЕЛЕНИЕ		ДЕНЕЖНАЯ ЕДИНИЦА:	1 песо = 100 сентимо
	ФЛАГ И ГЕРБ:	 		









	ОБРАЗЦЫ МАРОК:		<p>ГОД ЭМИССИИ: 1890, 1890, 1883, 1882 МАРКИ ИЗД. В 1854-1898ГГ.</p>
--	----------------	--	--






040	НАЗВАНИЕ СТРАНЫ: ПО-РУССКИ/ПО-АНГЛИЙСКИ /НА ЯЗЫКЕ СТРАНЫ:	ИМПЕРИЯ ЯПОНИЯ	Japan В 1889-2007ГГ. ВЫПУСКАЛИСЬ МАРКИ ПРЕФЕКТУР ЯПОНИИ, ИМЕЮЩИХ ОБРАЩЕНИЕ ТОЛЬКО НА ИХ ТЕРРИТОРИИ	日本 НИППОН КОКУ	
	ПРОВОЗГЛАШЕНА:	11 ФЕВРАЛЯ 660 Г.	СТОЛИЦА:	ТОКИО	
	ПРИНЯТА В ЧЛЕНЫ ООН:	18 ДЕКАБРЯ 1956 Г.	ДЕНЕЖНАЯ ЕДИНИЦА:	1 японская йена = 100 сенам	
	ФЛАГ И ГЕРБ:			БОЛЬШАЯ ПЕЧАТЬ ИМПЕРАТОРА	
	ТЕР./НАС./ЯЗЫК/ ОСН.НАР-ТИ/РЕЛИГИЯ:	377 944 км² /126 910 000 чел./ японский	ЯПОНЦЫ	СИНТОИЗМ, БУДДИЗМ	
	МАРКИ ИЗДАЮТСЯ С:	1871 Г.			
	ОБРАЗЦЫ МАРОК ЯПОНИИ:				ГОД ЭМИССИИ: 2003, 1958, 1998, МАРКИ ИЗД. В 1947-2021ГГ.
	ОБРАЗЦЫ МАРОК ПРЕФЕКТУР ЯПОНИИ:				ГОД ЭМИССИИ: 1995, 1993, 2002, 1995 МАРКИ ИЗД. В 1989-2007ГГ.
040.01	ПРЕЖНЕЕ НАЗВАНИЕ СТРАНЫ: ПО-РУССКИ/НА ЯЗЫКЕ СТРАНЫ:	ВЕЛИКАЯ ЯПОНСКАЯ ИМПЕРИЯ		大日本帝國	
	ПЕРИОД СУЩЕСТВОВАНИЯ:	1868-1947 ГГ.	СТОЛИЦА:	ТОКИО	
	ТЕРРИТОРИЯ И НАСЕЛЕНИЕ	7,4 млн км² /97 770 000 ЧЕЛ.	ДЕНЕЖНАЯ ЕДИНИЦА:	1 японская йена = 100 сенам	
	ФЛАГ И ГЕРБ:			БОЛЬШАЯ ПЕЧАТЬ ИМПЕРАТОРА	
	ОБРАЗЦЫ МАРОК:				ГОД ЭМИССИИ: 1875, 1940, 1906, 1931, 1900, 1942, 1944, 1876 МАРКИ ИЗД. В 1871-2046ГГ.









040.02	ПРЕЖНЕЕ НАЗВАНИЕ СТРАНЫ: ПО-РУССКИ/НА ЯЗЫКЕ СТРАНЫ: ПЕРИОД СУЩЕСТВОВАНИЯ: ТЕРРИТОРИЯ И НАСЕЛЕНИЕ	ОККУПАЦИЯ ЯПОНИИ СОЮЗНЫМИ ВОЙСКАМИ 2 СЕНТЯБРЯ 1945 – 28 АПРЕЛЯ 1952ГГ. 377 835 км ²	ЯПОНСКАЯ ВОЕННО-МОРСКАЯ АДМИНИСТРАЦИЯ (ВМА) В 1942-1943ГГ. СТОЛИЦА: ДЕНЕЖНАЯ ЕДИНИЦА:	連合国軍占領下の日本 ТОКИО 1 японская йена=100 сенам ГОД ЭМИССИИ: 1943
	ОБРАЗЦЫ МАРОК:	МАРКИ СОЮЗНЫХ ОККУПАЦИОННЫХ АДМИНИСТРАЦИЙ НЕ ИЗДАВАЛИСЬ, ИСПОЛЬЗОВАЛИСЬ МАРКИ ЯПОНИИ С СЕСТНЫМИ НАДПЕЧАТКАМИ	 ЯПОН.ВОЕННО-МОРСКАЯ АДМИНИСТРАЦИЯ	
040.03	ПРЕЖНЕЕ НАЗВАНИЕ СТРАНЫ: ПО-РУССКИ/НА ЯЗЫКЕ СТРАНЫ: ПЕРИОД СУЩЕСТВОВАНИЯ: ТЕРРИТОРИЯ И НАСЕЛЕНИЕ	ОСТРОВА РЮКЮ (САМЫЕ ЮЖНЫЕ В ЯПОНСКОМ АРХИПЕЛАГЕ) ГОСУДАРСТВО РЮКЮ – В 1879 Г. ВОШЛО В СОСТАВ ЯПОНИИ 1429-1879 ГГ. 4700 км ² / 1 550 161 чел.	С 1945 Г. 18% ТЕРРИТОРИИ О-ВА ОКИНАВА ОККУПИРОВАНО США (14 ВОЕННЫХ БАЗ) СТОЛИЦА: ДЕНЕЖНАЯ ЕДИНИЦА:	琉球諸島 ОКИНАВА 1 японская йена = 100 сенам
	ФЛАГ И ГЕРБ:	 РЮКЮ  ОКИНАВА  БОЛЬШАЯ ПЕЧАТЬ ВАНОВ РЮКЮ		
	ОБРАЗЦЫ МАРОК:			ГОД ЭМИССИИ: 1970 МАРКИ ИЗД. В 1948-1972ГГ.
040.04	ПРЕЖНЕЕ НАЗВАНИЕ СТРАНЫ: ПО-РУССКИ/ПО-АНГЛИЙСКИ:	БРИТАНСКАЯ ПОЧТА В ЯПОНИИ – В 1859-1879ГГ. В 1946-49ГГ. – ИСПОЛЬЗОВАЛИСЬ МАРКИ БРИТ. ГОНКОНГА	BRITISH POST OFFICE IN JAPAN Почтовые отделения британцев работали в Иокогаме (открылось в 1859 году), Нагасаки (1860), Кобе (1869). Все они были закрыты в декабре 1879 года. С 1864 года в них использовались почтовые марки Гонконга	
	ОБРАЗЦЫ МАРОК:			ГОД ЭМИССИИ: 1864 МАРКИ ИЗД. В 1859-79ГГ.
	ОБРАЗЕЦ МАРКИ:		ЛАГЕРЬ ВОЕННОПЛЕННЫХ БАНДО (板東 俘虜 収容所, Bandō Fūrēsojō) во время Первой мировой войны на территории Наруто, префектура Токусима, острова Сикоку, Япония. С апреля 1917 года по январь 1920 года были заключены в лагерь около тысячи из 3900 немецких солдат, захваченных в Циндао, Китай, в ноябре 1914 года. После закрытия лагеря в 1920 году 63 заключенных предпочли остаться в Японии.	ГОД ЭМИССИИ: 1918

041	НАЗВАНИЕ СТРАНЫ: ПО-РУССКИ/ПО-АНГЛИЙСКИ /НА ЯЗЫКЕ СТРАНЫ:	РЕСПУБЛИКА ИНДОНЕЗИЯ СОЕДИНЕННЫЕ ШТАТЫ ИНДОНЕЗИИ	Indonesia В 1949-50ГГ. – НАДПИСЬ НА МАРКАХ: “Republik Indonesia serikat» = «RIS”	Republik Indonesia	
	ПРОВОЗГЛАШЕНА:	17 АВГУСТА 1950 Г.	СТОЛИЦА:	ДЖАКАРТА	
	ПРИНЯТА В ЧЛЕНЫ ООН:	26 МАЯ 1950 Г.	ДЕНЕЖНАЯ ЕДИНИЦА:	1 индонезийская рупия = 100 сенам	
	ФЛАГ И ГЕРБ:				
	ТЕР./НАС./ЯЗЫК/ ОСН.НАР-ТИ/РЕЛИГИЯ:	1 919 440 км² / 253 609 643 чел./индонезийский	ИНДОНЕЗИЙЦЫ	МУСУЛЬМАНСТВО, ПРОТЕСТАНСТВО,	
	МАРКИ ИЗДАЮТСЯ С:	1864 г.			
	ОБРАЗЦЫ МАРОК:			ГОД ЭМИССИИ: 1966, 1993 1971, 1948, 1949, 1949 МАРКИ ИЗД. В 1950-2021ГГ. МАРКИ СОЕД. ШТАТОВ ИНДОНЕЗИИ ИЗД. В 1949-50ГГ.	
		РЕСПУБЛИКА ИНДОНЕЗИЯ	СОЕД.ШТАТЫ		
041.01	ПРЕЖНЕЕ НАЗВАНИЕ СТРАНЫ: ПО-РУССКИ/НА ЯЗЫКЕ СТРАНЫ:	ЯПОНСКАЯ ОККУПАЦИЯ ГОЛЛАНДСКОЙ ИНДИИ В 1942-1945ГГ.	НАДП.НА МАРКАХ НИД.ИНДИИ «ЯВА” И НА ЯП.ЯЗЫКЕ: СУМАТРА (МЕДАН) – В 1942-1945ГГ.- ЯП.ОККУП. НАДП.НА ЯП.ЯЗ. «ВЕЛИКИЙ ВОСТОК» (КАЛИМАНТАН,СУЛАВВЕСИ,МОЛУК- СКИЙ, МАЛ.ЗОНДСКИЕ О-ВА)– В 1942- 1945ГГ. – МАРКИ С ЯП. НАДП-КАМИ		
	ПЕРИОД СУЩЕСТВОВАНИЯ:	1942-1945 ГГ.	СТОЛИЦА:	ДЖАКАРТА	
	ТЕРРИТОРИЯ И НАСЕЛЕНИЕ	1 919 440 км²	ДЕНЕЖНАЯ ЕДИНИЦА:	японская йена	
	ФЛАГ И ГЕРБ:				
	ОБРАЗЦЫ МАРОК:			ГОД ЭМИССИИ: 1943, 1942, 1944, 1942, 1942, 1942 МАРКИ ИЗД. В 1942-1945ГГ.	
		ЯВА	ЮЖ.БОРНЕО	СУМАТРА	СЕВ.СУЛАВЕСИ
		ЛАМПУНГ-СУМАТРА	ЗАП.БЕРЕГ СУМАТРЫ	СУМАТРА-БАНГКА	ВЕЛ.ВОСТОК-ВМА

041.02	ПРЕЖНЕЕ НАЗВАНИЕ СТРАНЫ: ПО-РУССКИ/НА ЯЗЫКЕ СТРАНЫ:	ГОЛЛАНДСКАЯ ОСТ-ИНДИЯ (НИДЕРЛАНДСКАЯ ИНДИЯ) – КОЛОНИЯ НИДЕРЛАНДОВ		Nederlandsch Indië
	ПЕРИОД СУЩЕСТВОВАНИЯ:	1800-1942 ГГ.	СТОЛИЦА:	БАТАВИЯ
	ТЕРРИТОРИЯ И НАСЕЛЕНИЕ		ДЕНЕЖНАЯ ЕДИНИЦА:	1 гульден=100 центов
	ФЛАГ И ГЕРБ:			
	ОБРАЗЦЫ МАРОК:			ГОД ЭМИССИИ: 1902, 1907, 1933, 1945 МАРКИ ИЗД. В 1864-1948ГГ.
041.03	ПРЕЖНЕЕ НАЗВАНИЕ СТРАНЫ: ПО-РУССКИ/НА ЯЗЫКЕ СТРАНЫ:	НИДЕРЛАНДСКАЯ НОВАЯ ГВИНЕЯ – ЗАПАДНЫЙ ИРИАН – КОЛОНИЯ НИДЕРЛАНДОВ (С 1975 Г. – СМ. 042) ЗАП.ИНДОНЕЗИЯ (ДЖАКАРТА) В 1945- 1949ГГ. – НАДП.НА МАРКАХ НИД.ИНДИИ И ЯВЫ “РЕРОЕВЛИК INDONESIA” В 1963-1970ГГ. НАДП.НА МАРКАХ ИНДОНЕЗИИ “IRIAN BARAT”	НА МАРКАХ: «NIEUW GUINEA” ИЛИ NEDERLANDSCH NIEUW GUINEA” УПРАВ.ООН В 1962-1963ГГ. – НАДП. НА МАРКАХ – ВРЕМЕН.ИСПОЛНИТ.ВЛАСТЬ ООН «UNTEA” (Ириан Барат, Ириан Джая) [Irian Barat] — зап. часть о-ва Новая Гвинея. Бывш. колония Нидерл. Новая Гвинея. С 01.05.1963 в составе Индонезии.	Pulau Irian
	ПЕРИОД СУЩЕСТВОВАНИЯ:	1950 – 1962 – 1970 ГГ.	СТОЛИЦА:	ПОРТ-МОРСБИ
	ТЕРРИТОРИЯ И НАСЕЛЕНИЕ	462 840 км²/7 334 638 чел.	ДЕНЕЖНАЯ ЕДИНИЦА:	1 кина = 100 тойам
	ОБРАЗЦЫ МАРОК:	 <p>НИДЕР.НОВАЯ ГВИНЕЯ</p> <p>ЗАП.ИРИАН UNTEA</p> <p>ЗАП.ИРИАН ИНДОНЕЗИЙСКИЙ</p>		ГОД ЭМИССИИ: 1954, 1961, 1963, 1964 МАРКИ НИД. НОВ. ГВИНЕИ ИЗД. В 1950-1962ГГ. МАРКИ ИНДОНЕЗИИ- ЗАП.ИРИАНА ИЗД. С 1963Г.
041.04	ПРЕЖНЕЕ НАЗВАНИЕ СТРАНЫ: ПО-РУССКИ/НА ЯЗЫКЕ СТРАНЫ:	ОСТРОВ ТИМОР – ПОРТУГАЛЬСКАЯ КОЛОНИЯ ДО 1975Г. В 1912-49ГГ. ЗАП.ЧАСТЬ ТИМОРА БЫЛА КОЛОНИЕЙ НИДЕРЛАНДОВ В СОСТАВЕ НИДЕРЛАНДСКОЙ ОСТ-ИНДИИ С АДМ.ЦЕНТРОМ - КУЛАНГЕ. В 1912-1975ГГ. ВОСТ.ЧАСТЬ ТИМОРА БЫЛА КОЛОНИЕЙ ПОРТУГАЛИИ С АДМ.ЦЕНТРОМ - ДИЛИ	В 1942-45ГГ. ВСЬ ТИМОР БЫЛ ОККУПИРОВАН ЯПОНСКИМИ ВОЙСКАМИ. ПОСЛЕ КАПИТУЛЯЦИИ ЯПОНИИ ВЛАСТЬ НА ОСТРОВЕ БЫЛА СДАНА ЯПОНЦАМИ ПОРТУГАЛЬСКОМУ ГУБЕРНАТОРУ. В 1949 ГОДУ ЗАПАДНАЯ ЧАСТЬ ОСТРОВА ВОШЛА В СОСТАВ ИНДОНЕЗИИ. В 1975-2002ГГ. – ИНДОНЕЗИЯ АННЕКСИРОВАЛА ВОСТОЧНЫЙ ТИМОР И ПОЛУЧИЛА НАЗВАНИЕ	Timor Português

			«ТИМОР ТИМУР» ИЛИ «ТИМ-ТИМ». ИНДОНЕЗИЯ СЧИТАЛА ЕГО 27-Й ПРОВИНЦИЕЙ СТРАНЫ.	
	ПЕРИОД СУЩЕСТВОВАНИЯ:	1702-2002 ГГ.	СТОЛИЦА:	ДИЛИ
	ТЕРРИТОРИЯ И НАСЕЛЕНИЕ	30 800 км ² / 2 728 500 чел.	ДЕНЕЖНАЯ ЕДИНИЦА:	1 тиморский эскудо= 100 сентавам
	ФЛАГ И ГЕРБ:			
	ОБРАЗЦЫ МАРОК:			<p>ГОД ЭМИССИИ: 1952, 1956, 1970, 1942</p> <p>МАРКИ ИЗД. В 1884-1973Г.</p> <p>МАРКИ ЯП.ОК.ИЗД. В 1942-45ГГ.</p>
041.05	ПРЕЖНЕЕ НАЗВАНИЕ СТРАНЫ: ПО-РУССКИ/НА ЯЗЫКЕ СТРАНЫ:	РЕСПУБЛИКА ЮЖНО-МАЛУКСКИХ ОСТРОВОВ (МАЛУКУ- СЕЛИТАН) – СЕПЕРАТНАЯ РЕСПУБЛИКА	НЕОСУЩЕСТВЛЕННОЕ ГОСУДАРСТВО, ЛИКВИДИРОВАННОЕ ИНДОНЕЗИЕЙ	Republik Maluku Selatan
	ПЕРИОД СУЩЕСТВОВАНИЯ:	25 АПРЕЛЯ- 5 НОЯБРЯ 1950 Г.	СТОЛИЦА:	АМБОН
	ФЛАГ И ГЕРБ:			
	ОБРАЗЦЫ МАРОК:			<p>ГОД ЭМИССИИ: 1953, 1951</p> <p>МАРКИ ИЗД. В 1951-1954ГГ.</p>
041.06	ПРЕЖНЕЕ НАЗВАНИЕ СТРАНЫ: ПО-РУССКИ/ КОММЕНТАРИИ/НА ЯЗЫКЕ СТРАНЫ:	ОСТРОВА РИАУ (ЛИНГА) – СЕПАРАТНОЕ ГОСУДАРСТВЕННОЕ ОБРАЗОВАНИЕ – ВОШЛА В СОСТАВ ИНДОНЕЗИИ В 1960Г.	Провинция Индонезии, расположена на нескольких группах островов в Южно-Китайском море, между западной Малайзией и островами Суматра и Калимантан.	индон. Kepulauan Riau
	ПЕРИОД СУЩЕСТВОВАНИЯ:	1954 – 1960 ГГ.	СТОЛИЦА:	ТАНДЖУНГ- ПИНАНГ
	ТЕРРИТОРИЯ И НАСЕЛЕНИЕ	8 202 км ² / 1 679 163 чел.	ДЕНЕЖНАЯ ЕДИНИЦА:	
	ФЛАГ И ГЕРБ:			
	ОБРАЗЦЫ МАРОК:			<p>ГОД ЭМИССИИ: 1954</p> <p>МАРКИ ИЗД. В 1954-1960Г Г.</p>

042	НАЗВАНИЕ СТРАНЫ: ПО-РУССКИ/ПО-АНГЛИЙСКИ /КОММЕНТАРИИ/НА ЯЗЫКЕ СТРАНЫ:	ДЕМОКРАТИЧЕСКАЯ РЕСПУБЛИКА ВОСТОЧНОГО ТИМОРА СМ. П.041.04	Timor, East Государство в Юго-Восточной Азии, Занимающее восточную половину острова Тимор, а также небольшой эксклав -провинция Окуси-Амбену в западной половине того же острова и небольшие острова Атауру (на севере) и Жаку (на востоке). В 2000 году были выпущены 2 марки независимого Тимора, до официального объявления независимости от Португалии и до освобождения от оккупации Индонезией, которая осуществлялась с 1975 до 2002 год.	República Democrática Timor Lorosa'e
	ПРОВОЗГЛАШЕНА:	25 МАЯ 2002 Г.	СТОЛИЦА:	ДИЛИ
	ПРИНЯТА В ЧЛЕНЫ ООН:	22 СЕНТЯБРЯ 2002 Г.	ДЕНЕЖНАЯ ЕДИНИЦА:	1 доллар США= 100 центам
	ФЛАГ И ГЕРБ:			
	ТЕР./НАС./ЯЗЫК/ ОСН.НАР-ТИ/РЕЛИГИЯ:	15 007 км² / 1 066 409 чел. /тетум, португальский	ТЕТУМ, МАМБАИ	КАТОЛИЧЕСТВО
	МАРКИ ИЗДАЮТСЯ С:	2002 Г.		
	ОБРАЗЦЫ МАРОК:			ГОД ЭМИССИИ: 2002 МАРКИ ИЗД. В 2002-2016ГГ.
	НАЗВАНИЕ ЧАСТИ СТРАНЫ: ПО-РУССКИ/ПО-АНГЛИЙСКИ/ НА ЯЗЫКЕ СТРАНЫ:	Окуси-Амбену (также просто Окуси, Амбену; — небольшой западный полуэксклав (округ) республики Восточный Тимор, бывш. Порт-Тимора. Марки НЕ издавались. Выпускались непочтовые марки авантюристами.		<u>порт.</u> <i>Oecussi-Ambeno</i> , <u>тетум</u> <i>Oe-Kusi Ambenu</i>)
	ТЕРРИТОРИЯ: 817,23 км² НАСЕЛЕНИЕ: 64 025чел		ФЛАГ	АДМ.ЦЕНТР:
	ОБРАЗЦЫ МАРОК ФАНТАСТИЧЕСКОГО ВЫПУСКА АВАНТЮРИСТАМИ ОКУСИ-АМБЕНО :			ГОД ЭМИССИИ: 1968 МАРКИ ИЗД. В 1968-77ГГ.

044	НАЗВАНИЕ СТРАНЫ: ПО-РУССКИ/ПО-АНГЛИЙСКИ /НА ЯЗЫКЕ СТРАНЫ:	ДЕМОКРАТИЧЕСКАЯ СОЦИАЛИСТИЧЕСКАЯ РЕСПУБЛИКА ШРИ-ЛАНКА	Sri Lanka	ශ්‍රී ලංකා ප්‍රජාතාන්ත්‍රික සමාජවාදී ජනරජය
	ПРОВОЗГЛАШЕНА:	4 ФЕВРАЛЯ 1978 Г.	СТОЛИЦА:	КОЛОМБО
	ПРИНЯТА В ЧЛЕНЫ ООН:	14 ДЕКАБРЯ 1955 Г.	ДЕНЕЖНАЯ ЕДИНИЦА:	1 шри-ланкийская рупия = 100 центам
	ФЛАГ И ГЕРБ:			
	ТЕР./НАС./ЯЗЫК/ ОСН.НАР-ТИ/РЕЛИГИЯ:	65 610 км² / 21 675 648 чел./сингальский и тамильский	СИНГАЛЫ, ТАМИЛЫ	БУДДИЗМ
	МАРКИ ИЗДАЮТСЯ С:	1857 Г.		
	ОБРАЗЦЫ МАРОК:			ГОД ЭМИССИИ: 1998, 2003, 2017 МАРКИ ИЗД. В 1978-2021ГГ.
044.01	ПРЕЖНЕЕ НАЗВАНИЕ СТРАНЫ: ПО-РУССКИ/НА ЯЗЫКЕ СТРАНЫ:	РЕСПУБЛИКА ШРИ-ЛАНКА		
	ПЕРИОД СУЩЕСТВОВАНИЯ:	22 МАЯ 1972 – 4 ФЕВРАЛЯ 1978 ГГ.	СТОЛИЦА:	КОЛОМБО
	ТЕРРИТОРИЯ И НАСЕЛЕНИЕ	65 610 км² / 21 675 648 ЧЕЛ.	ДЕНЕЖНАЯ ЕДИНИЦА:	1 шри-ланкийская рупия = 100 центам
	ФЛАГ И ГЕРБ:			
	ОБРАЗЦЫ МАРОК:			ГОД ЭМИССИИ: 1975, 1978, 1976 МАРКИ ИЗД. В 1972-1978ГГ.
044.02	ПРЕЖНЕЕ НАЗВАНИЕ СТРАНЫ: ПО-РУССКИ/НА ЯЗЫКЕ СТРАНЫ:	ЦЕЙЛОН – БРИТАНСКИЙ ДОМИНИОН		Dominion of Ceylon
	ПЕРИОД СУЩЕСТВОВАНИЯ:	4 ФЕВРАЛЯ 1948 – 1972 ГГ.	СТОЛИЦА:	КОЛОМБО
	ТЕРРИТОРИЯ И НАСЕЛЕНИЕ	65 610 км² / 10 624,5 тыс. чел.	ДЕНЕЖНАЯ ЕДИНИЦА:	1 цейлон. Рупия=100центам
	ФЛАГ И ГЕРБ:			

	ОБРАЗЦЫ МАРОК:			ГОД ЭМИССИИ: 1952, 1965, 1958 МАРКИ ИЗД. В 1949 – 1972ГГ.
044.03	ПРЕЖНЕЕ НАЗВАНИЕ СТРАНЫ: ПО-РУССКИ/НА ЯЗЫКЕ СТРАНЫ:	ЦЕЙЛОН – БРИТАНСКАЯ КОЛОНИЯ	В 1947Г. БЫЛА ВВЕДЕНА НОВАЯ КОНСТИТУЦИЯ	Ceylon
	ПЕРИОД СУЩЕСТВОВАНИЯ:	1796 – 1948 Г.	СТОЛИЦА:	КОЛОМБО
	ТЕРРИТОРИЯ И НАСЕЛЕНИЕ	65 610 км ² / 10 624,5 тыс. чел.	ДЕНЕЖНАЯ ЕДИНИЦА:	1 фунт стерл. =20шиллингов
		БРИТ.КОЛОНИЯ	БРИТ.ОСТ-ИНД.КОМП.	
	ОБРАЗЦЫ МАРОК:			ГОД ЭМИССИИ: 1863, 1912, 1927, 1947(НОВ.КОНСТ.) МАРКИ ИЗД. В 1857-1949ГГ.
045	НАЗВАНИЕ СТРАНЫ: ПО-РУССКИ/ПО-АНГЛИЙСКИ /НА ЯЗЫКЕ СТРАНЫ:	СУЛТАНАТ БРУНЕЙ ДАРАССАЛАМ	Brunei Darussalam	Negara Brunei Darussalam
	ПРОВОЗГЛАШЕНА:	1 ЯНВАРЯ 1984 Г.	СТОЛИЦА:	Бандар-Сери-Бегаван
	ПРИНЯТА В ЧЛЕНЫ ООН:	21 СЕНТЯБРЯ 1984 Г.	ДЕНЕЖНАЯ ЕДИНИЦА:	1 брунейский доллар = 100 центам
	ФЛАГ И ГЕРБ:			
	ТЕР./НАС./ЯЗЫК/ ОСН.НАР-ТИ/РЕЛИГИЯ:	5 765 км ² / 401 890 чел./ малайский	МАЛАЙЦЫ	МУСУЛЬМАНСТВО
	МАРКИ ИЗДАЮТСЯ С:	1895 Г.		
	ОБРАЗЦЫ МАРОК:			ГОД ЭМИССИИ: 1989 МАРКИ ИЗД. В 1984-2017ГГ.
045.01	ПРЕЖНЕЕ НАЗВАНИЕ СТРАНЫ: ПО-РУССКИ/НА ЯЗЫКЕ СТРАНЫ:	БРУНЕЙ – БРИТАНСКИЙ ДОМИНИОН	ЯПОНСКАЯ ОККУПАЦИЯ БРУНЕЯ В 1942-1945ГГ.	BRUNEI
	ПЕРИОД СУЩЕСТВОВАНИЯ:	1963 – 1984 ГГ.	СТОЛИЦА:	Бандар-Сери-Бегаван
	ТЕРРИТОРИЯ И НАСЕЛЕНИЕ	5,8 тыс.кв.км / 90 тыс.чел.	ДЕНЕЖНАЯ ЕДИНИЦА:	1 брун. Доллар = 100 центам
	ФЛАГ И ГЕРБ:			

ОБРАЗЦЫ МАРОК:		ГОД ЭМИССИИ: 1952, 1942 МАРКИ ИЗД. В 1895-1983ГГ.
	БРИТАНСКИЙ ПРОТЕКТОРАТ БРУНЕЙ	БРУНЕЙ – ЯПОН.ОККУПАЦИЯ










046	НАЗВАНИЕ СТРАНЫ: ПО-РУССКИ/ПО-АНГЛИЙСКИ /НА ЯЗЫКЕ СТРАНЫ:	МАЛАЙЗИЯ МАЛАЙА И ЕЩЕ 3 ШТАТА СИНГАПУР, САРАВАК И СЕВЕРНОЕ БОРНЕО	Malaysia	Malaysia
	ПРОВОЗГЛАШЕНА:	16 СЕНТЯБРЯ 1963 Г.	СТОЛИЦА:	КУАЛА-ЛУМПУР
	ПРИНЯТА В ЧЛЕНЫ ООН:	17 СЕНТЯБРЯ 1957 Г.	ДЕНЕЖНАЯ ЕДИНИЦА:	1 ринггит=100 сенам
	ФЛАГ И ГЕРБ:			
	ТЕР./НАС./ЯЗЫК/ ОСН.НАР-ТИ/РЕЛИГИЯ:	329 758 км ² / 30 073 353 чел./малайский	МАЛАЙЦЫ	МУСУЛЬМАНСТВО
	МАРКИ ИЗДАЮТСЯ С:	1963 г.		
	ОБРАЗЦЫ МАРОК:			ГОД ЭМИССИИ: 2012, 1982, 1975 МАРКИ ИЗД. В 1963-2021ГГ.
046.01	ПРЕЖНЕЕ НАЗВАНИЕ СТРАНЫ: ПО-РУССКИ/НА ЯЗЫКЕ СТРАНЫ:	В 1963Г. СУЛТАНАТЫ ВОШЛИ В СОСТАВ МАЛАЙЗИИ МАЛАЙА – МАЛАККА – БРИТАНСКИЙ ДОМИНИОН – 1957-1963 ГГ. МАЛАЙСКАЯ ФЕДЕРАЦИЯ - 9 МАЛАЙСКИХ СУЛТАНАТОВ И БРИТАНСКИЕ ПОСЕЛЕНИЯ ПИНАНГ И МАЛАККА– БРИТАНСКИЙ ДОМИНИОН – В 1948-1957ГГ. В 1941-44ГГ. – ЯПОНСКАЯ ОККУПАЦИЯ МАЛАЙИ; В 1943-44ГГ.- ТАЙЛАНДСКАЯ ОККУПАЦИЯ МАЛАЙИ, ТРЕНГАНУ, КЕЛАНТАНА, КЕДАХА И ПЕРЛИСА, А ТАКЖЕ ЧАСТЬ БИРМЫ	МАЛАЮА и МЕАЮА – ПО-МАЛАЙСКИ В 1979-2002ГГ. – ВЫП.МАРКИ ВИЛАЙЯХ ПЕРСИКУТУАЯН – МЕЧЕТЬ В КУАЛА-ЛУМПУРЕ	Persekutuan Tanah Melayu
	ПЕРИОД СУЩЕСТВОВАНИЯ:	1957 – 1963 ГГ. 1948 – 31 АВГУСТА 1957 Г.	СТОЛИЦА:	КУАЛА-ЛУМПУР
	ТЕРРИТОРИЯ И НАСЕЛЕНИЕ	132 364 км ²	ДЕНЕЖНАЯ ЕДИНИЦА:	1 ринггит=100 сенам
	ФЛАГ И ГЕРБ:			















	<p>ОБРАЗЦЫ МАРОК МАЛАККИ:</p>		<p>ГОД ЭМИССИИ: 1957, 1957</p> <p>МАРКИ МАЛАККИ ИЗД. В 1948-2018ГГ.</p>
	<p>ОБРАЗЦЫ МАРОК ЯПОНСКОЙ АДМИНИСТРАЦИИ В МАЛАККЕ И ПРОВИНЦИИ МАЛАККА В МАЛАЙЗИИ:</p>		<p>ГОД ЭМИССИИ: 1942, 1971</p> <p>МАРКИ ИЗД. В 1942Г.</p>
	<p>ОБРАЗЦЫ МАРОК МАЛАЙСКОЙ ФЕДЕРАЦИИ:</p>		<p>ГОД ЭМИССИИ: 1960, 1958, 1962</p> <p>МАРКИ МАЛАЙСКОЙ ФЕДЕРАЦИИ ИЗД. В 1957-1963ГГ.</p>
	<p>ОБРАЗЦЫ МАРОК ЯПОНСКОЙ ОККУПАЦИИ МАЛАЙИ И ТАЙЛАНДСКОЙ ОККУПАЦИИ МАЛАЙИ:</p>		<p>ГОД ЭМИССИИ:1943</p> <p>МАРКИ ЯП.ОКУП.МАЛАЙИ ИЗД. В 1942-44ГГ.</p> <p>МАРКИ ТАЙЛАНДСКОЙ ОККУП. МАЛАЙИ ИЗД. В 1943-44ГГ.</p>
<p>046.02</p>	<p>ПРЕЖНЕЕ НАЗВАНИЕ СТРАНЫ: ПО-РУССКИ/НА ЯЗЫКЕ СТРАНЫ:</p>	<p>В 1945-1948 ГГ. – БРИТАНСКАЯ ВОЕННАЯ АДМИНИСТРАЦИЯ В МАЛАЙЕ «В.М.А.МАЛАЯ»</p>	<p>1942-1945ГГ. – ЯПОНСКАЯ ОККУПАЦИЯ МАЛАЙИ (МАЛАЙСКИЙ ПОЧТОВЫЙ СОЮЗ) – НАДП.НА МАРКАХ МАЛАЙИ КРАСНЫМИ И ЧЕРНЫМИ ШТЕМПЕЛЯМИ.</p>
	<p>ПЕРИОД СУЩЕСТВОВАНИЯ: ТЕРРИТОРИЯ И НАСЕЛЕНИЕ</p>	<p>1 АПРЕЛЯ 1946 – 31 ЯНВАРЯ 1948 ГГ. 132 364 кв.км</p>	<p>СТОЛИЦА: ДЕНЕЖНАЯ ЕДИНИЦА:</p>
	<p>ФЛАГ И ГЕРБ:</p>		
	<p>ОБРАЗЦЫ МАРОК:</p>		<p>ГОД ЭМИССИИ: 1948, 1942</p> <p>МАРКИ БРИТ.ВОЕН. АДМ. ИЗД. В 1945-1948ГГ.</p> <p>МАРКИ ЯПОН. ВОЕН.АДМ. ИЗД. В 1942-1945ГГ.</p>
<p>046.03</p>	<p>ПРЕЖНЕЕ НАЗВАНИЕ СТРАНЫ: ПО-РУССКИ/КОММЕНТАРИИ/ НА ЯЗЫКЕ СТРАНЫ:</p>	<p>СУЛТАНАТ ПЕРАК – БРИТАНСКИЙ ПРОТЕКТОРАТ</p> <p>В 1942-45Г Г. – ЯПОНСКАЯ ОККУПАЦИЯ</p>	<p>с 1874 — брит, протекторат, с 1895 в составе Федерации Малайских гос-в. До 1878 использовались марки Стрейтс-Сетлментса. Выпуск собственных марок начался в 1878 — надпечатки (англ.) на марках Стрейтс-Сетлментса. С 1892 изд. собственные марки с ориг. рис. В 1900 - 35 использованы марки Федерации Малайских гос-в. Вып. собственных марок возобновился в 1935. С 1963 в обращении находятся марки Малайзии, а также собственные марки.</p>










	ПЕРИОД СУЩЕСТВОВАНИЯ:	1874 – 1963 ГГ.	СТОЛИЦА:	ИПОХ
	ТЕРРИТОРИЯ И НАСЕЛЕНИЕ	21 005 км ² / 2 352 743 ЧЕЛ.	ДЕНЕЖНАЯ ЕДИНИЦА:	1 малайский доллар = 50 центам
	ФЛАГ И ГЕРБ:			
	ОБРАЗЦЫ МАРОК:		СУЛТАНАТ ПЕРАК ЯП.ОККУП.ПЕРАКА	ГОД ЭМИССИИ: 1889, 1892, 1857, 1942 МАРКИ ИЗД. В 1883-1986ГГ.
046.04	ПРЕЖНЕЕ НАЗВАНИЕ СТРАНЫ: ПО-РУССКИ/НА ЯЗЫКЕ СТРАНЫ:	СУЛТАНАТ СЕЛАНГОР – БРИТАНСКИЙ ПРОТЕКТОРАТ В 1942 Г. – ЯПОНСКАЯ ОККУПАЦИЯ В 1957 Г. ПОЛУЧИЛ НЕЗАВИСИМОСТЬ, В 1963Г. ВОШЕЛ В СОСТАВ МАЛАЙЗИИ	[Selangor] — штат Малайзии. С 1874 — брит, протекторат, с 1895 — в составе Федерации Малайских гос-в, с 1963 — в составе Малайзии. В 1874—95 исполъз. Марки Стрейтс-Сетлментса. В 1878 вып. первые собственные марки — надпечатка лат. буквы «С» и звезды с полумесяцем в овале. В 1891 в обращение поступили марки оригинальных рис. В 1900—35 исполъз. Марки Федерации Малайских гос-в. Вып. собственных марок был возобновлен в 1935. С 1963 в обращении находятся марки Малайзии, а также собственные стандартные Марки.	Selangor Darul Ehsan
	ПЕРИОД СУЩЕСТВОВАНИЯ:	1874 – 1963 ГГ.	СТОЛИЦА:	ШАХ-АЛАМ
	ТЕРРИТОРИЯ И НАСЕЛЕНИЕ	7 960 км ² / 5 462 141 ЧЕЛ.	ДЕНЕЖНАЯ ЕДИНИЦА:	1 малайский доллар=50центам
	ФЛАГ И ГЕРБ:			
	ОБРАЗЦЫ МАРОК:		СУЛТАНАТ СЕЛАНГОР ЯПОНСКАЯ ОККУПАЦИЯ СЕЛАНГОРА СЕЛАНГОР-ПРОВИНЦИЯ МАЛАЙЗИИ	ГОД ЭМИССИИ: 1878, 1884, 1891, 1895, 1957, 1944, 1942, 1971 МАРКИ ИЗД. В 1891-2018ГГ. МАРКИ ЯП.ОККУП.СЕЛАНГОРА ИЗД. В 1942Г.
046.05	ПРЕЖНЕЕ НАЗВАНИЕ СТРАНЫ: ПО-РУССКИ/НА ЯЗЫКЕ СТРАНЫ:	СУЛТАНАТ ПИНАНГ – БРИТАНСКИЙ ПРОТЕКТОРАТ В 1942 Г. – ЯПОНСКАЯ ОККУПАЦИЯ В 1957 Г. ПОЛУЧИЛ НЕЗАВИСИМОСТЬ, В 1963Г. ВОШЕЛ В СОСТАВ МАЛАЙЗИИ		<u>малайск.</u> Pulau Pinang <u>кит.</u> 檳城 <u>там.</u> பினாங்கு
	ПЕРИОД СУЩЕСТВОВАНИЯ:	1786 – 1957-1963 ГГ.	СТОЛИЦА:	ДЖОРДЖТАУН
	ТЕРРИТОРИЯ И НАСЕЛЕНИЕ	1031 км ² / 1 561 383 чел.	ДЕНЕЖНАЯ ЕДИНИЦА:	1 малайский доллар=50центам
	ФЛАГ И ГЕРБ:			

	ФЛАГ И ГЕРБ:		
	ОБРАЗЦЫ МАРОК:		ГОД ЭМИССИИ: 1951, 1957, 1971 МАРКИ ИЗД. В 1948-2018ГГ.
046.08	ПРЕЖНЕЕ НАЗВАНИЕ СТРАНЫ: ПО-РУССКИ/НА ЯЗЫКЕ СТРАНЫ:	СУЛТАНАТ КЕДАХ– БРИТАНСКИЙ ПРОТЕКТОРАТ В 1942 Г. – ЯПОНСКАЯ ОККУПАЦИЯ В 1957 Г. ПОЛУЧИЛ НЕЗАВИСИМОСТЬ, В 1963Г. ВОШЕЛ В СОСТАВ МАЛАЙЗИИ	[Kedah] До 1909 — в составе Сиам (ныне Таиланд). С 1909 — брит, протекторат. В 1883—1909 в обращении находились марки <i>Сиам</i> , затем марки Стрейтс-Сетлментса и Федерации Малайских гос-в. Собственные марки с оригинальными рис. Поступили в обращение в 1912. Первые памятные марки вып. в 1922. С 1963 использ. Марки Малайзии, а также собственные станд. Марки.
	ПЕРИОД СУЩЕСТВОВАНИЯ:	1909 -1963 гг.	СТОЛИЦА:
	ТЕРРИТОРИЯ И НАСЕЛЕНИЕ	9 425 км ² / 1 947 651 чел.	ДЕНЕЖНАЯ ЕДИНИЦА:
	ФЛАГ И ГЕРБ:		
	ОБРАЗЦЫ МАРОК:		ГОД ЭМИССИИ: 1919, 1959, 1953, 1942, 1942, 1942 МАРКИ ИЗД. В 1912-2018ГГ. МАРКИ ЯП.ОККУП. ИЗД. В 1942Г.
046.09	ПРЕЖНЕЕ НАЗВАНИЕ СТРАНЫ: ПО-РУССКИ/НА ЯЗЫКЕ СТРАНЫ:	СУЛТАНАТ КЕЛАНТАН – БРИТАНСКИЙ ПРОТЕКТОРАТ В 1942 Г. – ЯПОНСКАЯ ОККУПАЦИЯ В 1943 Г. – ТАЙЛАНДСКА ОККУПАЦИЯ В 1957 Г. ПОЛУЧИЛ НЕЗАВИСИМОСТЬ, В 1963Г. ВОШЕЛ В СОСТАВ МАЛАЙЗИИ	[Kelantan] До 1909 — в составе Сиам. С 1909 — брит. протекторат. С 1911 - собственные марки. С 1963 использ. марки Малайзии и собственные марки. Японская оккупация в 1942 г. использ. марки Японии с надпечатками.
	ПЕРИОД СУЩЕСТВОВАНИЯ:	1909 -1963 гг.	СТОЛИЦА:
	ТЕРРИТОРИЯ И НАСЕЛЕНИЕ	15 024 км ² /1 539 601 чел.	ДЕНЕЖНАЯ ЕДИНИЦА:
	ФЛАГ И ГЕРБ:		









	ОБРАЗЦЫ МАРОК:	 <p style="text-align: center;">СУЛТАНАТ КЕЛАНТАН ЯП.ОК.КЕЛАНТАНА ТАЙСКАЯ ОККУП.</p>		ГОД ЭМИССИИ: 1957, 1911, 1937, 1942, 1943 МАРКИ ИЗД. В 1911-2018ГГ. МАРКИ ЯПОН. ОК. ИЗД. В 1942Г. МАРКИ ТАЙСКОЙ ОККУП. ИЗД. В 1943Г.
046.10	ПРЕЖНЕЕ НАЗВАНИЕ СТРАНЫ: ПО-РУССКИ/НА ЯЗЫКЕ СТРАНЫ:	СУЛТАНАТ ТРЕНГГАНУ – БРИТАНСКИЙ ПРОТЕКТОРАТ В 1942-43 ГГ. – ЯПОНСКАЯ ОККУПАЦИЯ, В 1944 - ТАЙЛАНДА В 1957 Г. ПОЛУЧИЛ НЕЗАВИСИМОСТЬ, В 1963Г. ВОШЕЛ В СОСТАВ МАЛАЙЗИИ	[Trengganu] До 1909 — в составе Тайланда, с 1909 — брит, протекторат. С 1910 вып. собственные марки с оригинальными рисунком. С 1963 в обращении марки Малайзии, а также собственные стандартные марки	Terengganu Darul Iman
	ПЕРИОД СУЩЕСТВОВАНИЯ:	1909 -1963 ГГ.	СТОЛИЦА:	Куала-Тренгану
	ТЕРРИТОРИЯ И НАСЕЛЕНИЕ	12 955 км ² /1 035 977 чел.	ДЕНЕЖНАЯ ЕДИНИЦА:	1 малай. доллар= 50 центам
	ФЛАГ И ГЕРБ:			
	ОБРАЗЦЫ МАРОК:	 <p style="text-align: center;">СУЛТАНАТ ТРЕНГГАНУ</p> <p style="text-align: center;">ЯП.ОК.ТРЕНГГАНУ ТАЙСКАЯ ОК.ТРЕНГГАНУ ТРЕНГГАНУ-ПРОВИНЦИЯ МАЛАЙЗИИ</p>		ГОД ЭМИССИИ: 1949, 1921, 1941, 1941, 1942, 1944, 1971 МАРКИ ИЗД. В 1910-2018ГГ. МАРКИ ЯП.ОККУП. ТРЕНГГАНУ ИЗД. В 1942-1943ГГ. МАРКИ ОККУП. ТАЙЛАНДА ИЗД. В 1944Г.
046.11	ПРЕЖНЕЕ НАЗВАНИЕ СТРАНЫ: ПО-РУССКИ/НА ЯЗЫКЕ СТРАНЫ:	СУЛТАНАТ ДЖОХОР – БРИТАНСКИЙ ПРОТЕКТОРАТ В 1943 Г. – ЯПОНСКАЯ ОККУПАЦИЯ В 1957 Г. ПОЛУЧИЛ НЕЗАВИСИМОСТЬ, В 1963Г. ВОШЕЛ В СОСТАВ МАЛАЙЗИИ	[Johore] Почт, служба создана в 1876, вып. первая марка – надпечатка звезды и полумесяца на марке в 2 цента Стрейтс-Сетлментса. В 1884-91 исполъз. марки Стрейтс-Сетлментса с надпечаткой названия султаната. С 1891 вып. марки с ориг. рис. В 1957-63 исполъз. марки Малайи, с ноября 1963 – марки Малайзии, а также собственные стандартные марки.	Johor
	ПЕРИОД СУЩЕСТВОВАНИЯ:	1891 – 1963 гг.	СТОЛИЦА:	ДЖОХОР-БАРУ
	ТЕРРИТОРИЯ И НАСЕЛЕНИЕ	18 987 км ² / 3 348 283 чел.	ДЕНЕЖНАЯ ЕДИНИЦА:	1 малай. доллар= 50 центам
	ФЛАГ И ГЕРБ:			
	ОБРАЗЦЫ МАРОК:	 <p style="text-align: center;">СУЛТАНАТ ДЖОХОР ЯП.ОК.ДЖОХОРА</p>		ГОД ЭМИССИИ: 1876, 1904, 1896, 1965, 1942, 1943 МАРКИ ИЗД. В 1891-1988ГГ. МАРКИ ЯП.ОККУП. ДЖОХОРА В 1943Г.




046.12	ПРЕЖНЕЕ НАЗВАНИЕ СТРАНЫ: ПО-РУССКИ/НА ЯЗЫКЕ СТРАНЫ:	СУЛТАНАТ ПАХАНГ – БРИТАНСКИЙ ПРОТЕКТОРАТ В 1942 Г. – ЯПОНСКАЯ ОККУПАЦИЯ В 1957 Г. ПОЛУЧИЛ НЕЗАВИСИМОСТЬ, В 1963Г. ВОШЕЛ В СОСТАВ МАЛАЙЗИИ	«Паханг — земля процветания» [Pahang] – штат Малайзии, с 1887 – султанат под брит.протекторатом, с 1895 в составе Федерации Малайских гос-в. Первые марки вып. в 1889 с надпечаткой названия (англ.) султаната на марках Стрейтс-Сетлмента, в 1891-марки с оригин. рисунком. С 1931 – вып. собств.марки. С 1963 – в обращении марки Малайзии, а также собственные стандартные марки.	малайск. Pahang Darul Makmur джави: قهق دار المعمو
	ПЕРИОД СУЩЕСТВОВАНИЯ:	1887-1963 гг.	СТОЛИЦА:	КУАНТАН
	ТЕРРИТОРИЯ И НАСЕЛЕНИЕ	41,73 чел./км ² / 1 500 817чел.	ДЕНЕЖНАЯ ЕДИНИЦА:	1 малай. доллар= 50 центам
	ФЛАГ И ГЕРБ:			
	ОБРАЗЦЫ МАРОК:			ГОД ЭМИССИИ: 1891, 1891, 1895, 1960, 1942 МАРКИ ИЗД. В 1889-2018ГГ. МАРКИ ЯП.ОК.ДЖАХОРА ИЗД. В 1942-43ГГ.
		СУЛТАНАТ ДЖАХОР	ЯП.ОК.ДЖАХОРА	
046.13	ПРЕЖНЕЕ НАЗВАНИЕ СТРАНЫ: ПО-РУССКИ/НА ЯЗЫКЕ СТРАНЫ:	ФЕДЕРИРОВАННЫЕ МАЛАЙСКИЕ ГОСУДАРСТВА – БРИТАНСКИЙ ПРОТЕКТОРАТ ВОШЛИ СУЛТАНАТЫ НЕГРИ-СЕМБИЛАН, ПАХАНГ, ПЕРАК И СЕЛАНГОР	Federated Malaya States	Negeri-negeri Melayu Bersekutu
	ПЕРИОД СУЩЕСТВОВАНИЯ:	1896 – 1942 гг.	СТОЛИЦА:	КУАЛА-ЛУМПУР
	ТЕРРИТОРИЯ И НАСЕЛЕНИЕ	71 571 кв.км / 1 324 890 чел.	ДЕНЕЖНАЯ ЕДИНИЦА:	1 доллар проливов = 50 центам
	ФЛАГ И ГЕРБ:			
	ОБРАЗЦЫ МАРОК:			ГОД ЭМИССИИ: 1901, 1926, 1900 МАРКИ ИЗД В 1900-1932ГГ.
046.14	ПРЕЖНЕЕ НАЗВАНИЕ СТРАНЫ: ПО-РУССКИ/НА ЯЗЫКЕ СТРАНЫ:	КОРОЛЕВСТВО САРАВАК – БРИТАНСКИЙ ПРОТЕКТОРАТ В 1942 Г. – ЯПОНСКАЯ ОККУПАЦИЯ В 1945 Г. – БРИТАНСКАЯ ВОЕННАЯ АДМИНИСТРАЦИЯ В 1965 Г. – ВОШЛО В СОСТАВ МАЛАЙЗИИ	SARAWAK	
	ПЕРИОД СУЩЕСТВОВАНИЯ:	1846-1964 гг.	СТОЛИЦА:	Кучинг
	ТЕРРИТОРИЯ И НАСЕЛЕНИЕ	124 450 кв.км	ДЕНЕЖНАЯ ЕДИНИЦА:	1 доллар Саравака =100 центам
	ФЛАГ И ГЕРБ:			
	ОБРАЗЦЫ МАРОК:			ГОД ЭМИССИИ: 1899, 1942, 1957, 1945, 1942, 1971 МАРКИ САРАВАКА ИЗД. В 1869- 1965ГГ. МАРКИ В СОСТАВЕ МАЛАЙЗИИ – ИЗД. В 1971-2018ГГ.
		СУЛТАНАТ САРАВАК	БР.ВОЕН.АДМ.	

				МАРКИ ЯП.ОККУП. САРАВАКА ИЗД. В 1942Г.
		ЯП.ОК.САРАВАКА САРАВАК – ПРОВИНЦИЯ МАЛАЙЗИИ		
046.15	ПРЕЖНЕЕ НАЗВАНИЕ СТРАНЫ: ПО-РУССКИ/НА ЯЗЫКЕ СТРАНЫ:	СЕВЕРНОЕ БОРНЕО (ШТАТ СЕВЕРНОЕ БОРНЕО) – БРИТАНСКИЙ ПРОТЕКТОРАТ - 1888 Г. В 1942 – 1944 Г. Г. – ЯПОНСКАЯ ОККУПАЦИЯ, В 1945 – БРИТ.ВОЕННАЯ АДМИНИСТРАЦИЯ, В 1946-1947ГГ. – БРИТАНСКАЯ КОРОННАЯ КОЛОНИЯ, С 1947 – КОЛОНИЯ САБАХ, С 1963Г. – ВОШЕЛ В СОСТАВ МАЛАЙЗИИ	Crown Colony of the British North Borneo, North Borneo В 1945Г. НАД.НА МАРКАХ «ВМА”-БРИТ.ВОЕН.АДМ.	Borneo Utara
	ПЕРИОД СУЩЕСТВОВАНИЯ:	1888 – 1963 ГГ	СТОЛИЦА:	Бандар-Сери-Бегаван
	ТЕРРИТОРИЯ И НАСЕЛЕНИЕ	76 115 км ² /285 000 чел.	ДЕНЕЖНАЯ ЕДИНИЦА:	1 малай. доллар =100центам
	ФЛАГ И ГЕРБ:			
		СЕВЕРНОЕ БОРНЕО	САБАХ	СЕВ.БОРНЕО САБАХ
	ОБРАЗЦЫ МАРОК:			
		СЕВЕРНОЕ БОРНЕО	САБАХ	БРИТ.ВОЕН.АДМ.СЕВ.БОРНЕО
				
		СЕВЕРНОЕ БОРНЕО	САБАХ	БРИТ.ВОЕН.АДМ.СЕВ.БОРНЕО
				
		ЯП.ОК.СЕВ.БОРНЕО	САБАХ-ПРОВИНЦИЯ МАЛАЙЗИИ	
046.16	ПРЕЖНЕЕ НАЗВАНИЕ СТРАНЫ: ПО-РУССКИ:	СУЛТАНАТ СУЛУ (НА СЕВЕРЕ СЕВ. БОРНЕО) – ИСПАНСКИЙ ПРОТЕКТОРАТ.	В 2010Г. – ПРОВОЗГЛАСИЛ НЕЗАВИСИМОСТЬ	سلطنة سولو
	ПЕРИОД СУЩЕСТВОВАНИЯ:	1457 – 1917 ГГ.	СТОЛИЦА:	ХОЛО
	ФЛАГ И ГЕРБ:			
	ОБРАЗЦЫ МАРОК:	МАРКИ НЕ ИЗДАВАЛИСЬ. ИСПОЛЬЗОВАЛИСЬ МАРКИ СЕВЕРНОГО БОРНЕО		ГОД ЭМИССИИ:
046.17	ПРЕЖНЕЕ НАЗВАНИЕ СТРАНЫ: ПО-РУССКИ/НА ЯЗЫКЕ СТРАНЫ:	ФЕДЕРАЛЬНАЯ ТЕРРИТОРИЯ ЛАБУАН - ВОШЕЛ В СОСТАВ СЕВЕРНОГО БОРНЕО В 1905Г. В 1963Г. ВКЛЮЧЕН В МАЛАЙСКУЮ ФЕДЕРАЦИЮ. С 1990 Г. – ОФШОРНАЯ ЗОНА	LABUAN ИЛИ LABUAN COLONY - С 1907Г. БРИТ.КОЛОНИЯ ПОД УПРАВ.БРИТ.КОМПНИИ «СЕВ.БОРНЕО»	ولاية فرسكوتوان لابوان
	ПЕРИОД СУЩЕСТВОВАНИЯ:	1 НВАРЯ 1890 – 1963 ГГ.	СТОЛИЦА:	БАНДАР-ЛАБУАН
	ТЕРРИТОРИЯ И НАСЕЛЕНИЕ	92 км ² /86 908 ЧЕЛ.	ДЕНЕЖНАЯ ЕДИНИЦА:	1 малай.доллар =100 центам

	ФЛАГ И ГЕРБ:			
	ОБРАЗЦЫ МАРОК:			ГОД ЭМИССИИ: 1892, 1896, 1901, МАРКИ ИЗД. В 1879 -1905ГГ.
046.18	ПРЕЖНЕЕ НАЗВАНИЕ СТРАНЫ: ПО-РУССКИ/НА ЯЗЫКЕ СТРАНЫ:	СТРЕЙТС-СЕТТЛМЕНТС – БРИТАНСКАЯ КОЛОНИЯ (ВКЛЮЧЕНЫ ПЕНАНГ, МАЛАККА, СИНГАПУР С 1903г.) В 1942 -1944 ГГ. – ЯПОНСКАЯ ОККУПАЦИЯ В 1963Г. ВОШЕЛ В СОСТАВ МАЛАЙЗИИ		Straits Settlements
	ПЕРИОД СУЩЕСТВОВАНИЯ:	1826 – 1942 ГГ.	СТОЛИЦА:	СИНГАПУР
	ТЕРРИТОРИЯ И НАСЕЛЕНИЕ		ДЕНЕЖНАЯ ЕДИНИЦА:	
	ФЛАГ И ГЕРБ:			
	ОБРАЗЦЫ МАРОК:			ГОД ЭМИССИИ: 1867, 1936, 1937, 1942 МАРКИ ИЗД. В 1826-1942ГГ. МАРКИ ЯП.ОККУП. ИЗД. В 1942- 1944ГГ.
		СТРЕЙТС-СЕТТЛМЕНТС	ЯП.ОК.СТРЕЙТС-СЕТ.	
047	НАЗВАНИЕ СТРАНЫ: ПО-РУССКИ/ПО-АНГЛИЙСКИ /НА ЯЗЫКЕ СТРАНЫ:	РЕСПУБЛИКА СИНГАПУР – ВЫШЛА ИЗ СОСТАВА МАЛАЙЗИИ В 1965Г. СИНГАПУР – ПРОВИНЦИЯ МАЛАЙЗИИ В 1963-1965ГГ. БРИТАНСКАЯ КОРОННАЯ КОЛОНИЯ в 1867-1955 ГГ.		Singapore
	ПРОВОЗГЛАШЕНА:	9 АВГУСТА 1965 Г. – НИЗАВИСИМОСТЬ ОТ МАЛАЙЗИИ	СТОЛИЦА:	СИНГАПУР
	ПРИНЯТА В ЧЛЕНЫ ООН:	21 СЕНТЯБРЯ 1965 Г.	ДЕНЕЖНАЯ ЕДИНИЦА:	1 сингапурский доллар= 100 центам
	ФЛАГ И ГЕРБ:			
	ТЕР./НАС./ЯЗЫК/ ОСН.НАР-ТИ/РЕЛИГИЯ:	718,3 км² / 5 312 400 чел./ малайский, тамильский, китайский	МАЛАЙЦЫ, ТАМИЛЫ. КИТАЙЦЫ	БУДДИЗМ, ДАОСИЗМ
	МАРКИ ИЗДАЮТСЯ С:	1867 г.		
	ОБРАЗЦЫ МАРОК:			ГОД ЭМИССИИ: 1966, 1973, 1996, 1988, 2007, МАРКИ ИЗД. В 1965-2021ГГ.

			
047.01	ПРЕЖНЕЕ НАЗВАНИЕ СТРАНЫ: ПО-РУССКИ/ПО-АНГЛИЙСКИ:	СИНГАПУР – БРИТАНСКАЯ КОРОННАЯ КОЛОНИЯ в 1867-1955 ГГ. СИНГАПУР ВХОДИЛ В СОСТАВ ФЕДЕРАЦИИ МАЛАЙЗИЯ в 1963-1965ГГ.	Singapore 1951 – 1962 ГГ. – ВНУТРЕННЕЕ САМОУПРАВЛЕНИЯ ПОД УПРАВЛЕНИЕМ БРИТАНСКОЙ ИМПЕРИЕЙ (ДОМИНИОН)
	ПЕРИОД СУЩЕСТВОВАНИЯ:	1867-1965 ГГ.	СТОЛИЦА: СИНГАПУР
	ТЕРРИТОРИЯ И НАСЕЛЕНИЕ	718,3 КМ² / 5 312 400 чел.	ДЕНЕЖНАЯ ЕДИНИЦА: 1 сингапурский доллар=100 центам
	ОБРАЗЦЫ МАРОК:		ГОД ЭМИССИИ: 1948, 1950, 1952, 1955 МАРКИ ИЗД. В 1948-1965ГГ.
047.02	ПРЕЖНЕЕ НАЗВАНИЕ СТРАНЫ: ПО-РУССКИ/НА ЯЗЫКЕ СТРАНЫ:	СИНГАПУР – ЯПОНСКАЯ ОККУПАЦИЯ	1959 – 1962 ГГ. – ШТАТ С ВНУТРЕННИМ САМОУПРАВЛЕНИЕМ ПОД УПРАВЛЕНИЕМ БРИТАНСКОЙ ИМПЕРИИ (ДОМИНИОН)
	ПЕРИОД СУЩЕСТВОВАНИЯ:	1942-1945 ГГ.	СТОЛИЦА: СИНГАПУР
	ОБРАЗЦЫ МАРОК ЯПОНИИ ДЛЯ СИНГАПУРА И ДОМИНИОНА ШТАТ СИНГАПУР:		ГОД ЭМИССИИ: 1942, 1959, 1961 МАРКИ ЯПОНИИ ИЗД. В 1942Г. МАРКИ ШТАТ СИНГАПУР ИЗД. В 1959-62ГГ.

048	НАЗВАНИЕ СТРАНЫ: ПО-РУССКИ/ПО-АНГЛИЙСКИ /НА ЯЗЫКЕ СТРАНЫ:	МАЛЬДИВСКАЯ РЕСПУБЛИКА	Maldives	ދިވެހިރާއްޖޭގެ ޖުމްހޫރިއްޔާ Dhivehi Raajjeyge Jumuhooriyyaa
	ПРОВОЗГЛАШЕНА:	11 НОЯБРЯ 1968 Г.		СТОЛИЦА: МАЛЕ
	ПРИНЯТА В ЧЛЕНЫ ООН:	1 СЕНТЯБРЯ 1965 Г.		ДЕНЕЖНАЯ ЕДИНИЦА: 1 рупия = 100 лариям
	ФЛАГ И ГЕРБ:			
	ТЕР./НАС./ЯЗЫК/ ОСН.НАР-ТИ/РЕЛИГИЯ:	298 км ² / 393 тыс. чел./ дивехи, индоарийский	ИНДИЙЦЫ, ПАКИСТАНЦЫ, АРАБЫ	МУСУЛЬМАНСТВО-СУННИТЫ
	МАРКИ ИЗДАЮТСЯ С:	1906 Г.		
	ОБРАЗЦЫ МАРОК:			ГОД ЭМИССИИ: 1975, 1978 МАРКИ ИЗД. В 1968 – 2021ГГ.
048.01	ПРЕЖНЕЕ НАЗВАНИЕ СТРАНЫ: ПО-РУССКИ/ ПО-АНГЛИЙСКИ:	СУЛТАНАТ МАЛЬДИВСКИЕ ОСТРОВА	MALDIVE ISLANDS	
	ПЕРИОД СУЩЕСТВОВАНИЯ:	26 ИЮЛЯ 1965 – 1968 ГГ.		СТОЛИЦА: МАЛЕ
	ТЕРРИТОРИЯ И НАСЕЛЕНИЕ	298 км ² / 393 тыс. чел.		ДЕНЕЖНАЯ ЕДИНИЦА: 1 рупия = 100 лариям
	ФЛАГ И ГЕРБ:			
	ОБРАЗЦЫ МАРОК:			ГОД ЭМИССИИ: 1966, 1968 МАРКИ ИЗД. В 1950-1970ГГ.
048.02	ПРЕЖНЕЕ НАЗВАНИЕ СТРАНЫ: ПО-РУССКИ/НА ЯЗЫКЕ СТРАНЫ:	МАЛЬДИВСКИЕ ОСТРОВА – БРИТАНСКАЯ КОЛОНИЯ	НА МАЛЬДИВАХ В НАЧАЛЕ ИСПОЛЬЗОВАЛИСЬ МАРКИ ЦЕЙЛОНА С НАДП. «MALDIVES» –1906,1909, 1933ГГ.	
	ПЕРИОД СУЩЕСТВОВАНИЯ:	1887 – 1965 ГГ.		СТОЛИЦА: МАЛЕ
	ТЕРРИТОРИЯ И НАСЕЛЕНИЕ	298 км ² / 393 тыс. чел.		ДЕНЕЖНАЯ ЕДИНИЦА: 1 рупия =100 лариям
	ФЛАГ И ГЕРБ:			
	ОБРАЗЦЫ МАРОК:			ГОД ЭМИССИИ: 1909, 1959, 1964 МАРКИ ЦЕЙЛОНА С НАДП. «MALDIVES» – 1906,1909, 1933ГГ.

049	НАЗВАНИЕ СТРАНЫ: ПО-РУССКИ/ПО-АНГЛИЙСКИ /НА ЯЗЫКЕ СТРАНЫ:	БРИТАНСКАЯ ТЕРРИТОРИЯ В ИНДИЙСКОМ ОКЕАНЕ – БРИТАНСКАЯ ЗАМОРСКАЯ ТЕРРИТОРИЯ НА АРХИПЕЛАГЕ ЧАГОС (ВОДИЛА РАНЕЕ В СЕЙШЕЛЫ, С 1903Г. В МАВРИКИЙ)	МОЩНАЯ ВОЕННАЯ АВИАБАЗА США НА ОСТРОВЕ ДИЕГО-ГАРСИЯ. ОСТРОВА ЧАГОС ОСПАРИВАЮТСЯ МАВРИКИЕМ. В ФЕВРАЛЕ 2019Г. Международный суд ООН обязал Британию передать контроль над группой островов Чагос государству Маврикий и завершить деколонизацию островов. Решение суда не выполнено.	British Indian Ocean Territory
	ПРОВОЗГЛАШЕНА:	3 АПРЕЛЯ 1967 Г.	СТОЛИЦА:	ДИЕГО-ГАРСИЯ
	ПРИНЯТА В ЧЛЕНЫ ООН:	НЕТ. БРИТАНСКАЯ АННЕКСИЯ ПРОИЗОШЛА ВОПРЕКИ РЕШЕНИЯ ООН	ДЕНЕЖНАЯ ЕДИНИЦА:	1 доллар США=100 центам
	ФЛАГ И ГЕРБ:			
	ТЕР./НАС./ЯЗЫК/ ОСН.НАР-ТИ/РЕЛИГИЯ:	60 км ² / 2800 чел./английский	АНГЛИЧАНЕ, АМЕРИКАНЦЫ	АНГЛИКАНСТВО
	МАРКИ ИЗДАЮТСЯ С:	1968 Г.		
	ОБРАЗЦЫ МАРОК:			ГОД ЭМИССИИ: 1968, 1975, 1975 МАРКИ ИЗД. В 1968 – 2021ГГ.

051	<p>НАЗВАНИЕ СТРАНЫ: ПО-РУССКИ/ПО-АНГЛИЙСКИ /НА ЯЗЫКЕ СТРАНЫ:</p>	<p>ТУВИНСКАЯ НАРОДНАЯ РЕСПУБЛИКА ВОШЛА В СОСТАВ СССР КАК ТУВИНСКАЯ АВТОНОМНАЯ ОБЛАСТЬ 11 ОКТЯБРЯ 1944 Г.</p> <p>РЕСПУБЛИКА ТЫВА С 1991Г. В СОСТАВЕ РОССИЙСКОЙ ФЕДЕРАЦИИ</p> <p>НАРОДНАЯ РЕСПУБЛИКА ТАННУ-ТУВА БЫЛА ОБРАЗОВАНА 16 АВГУСТА 1921 Г.</p>	<p>До 1912 года страна находилась под властью маньчжурской династии Цин, правившей Китаем и носила название «Танну-Урянхай».</p> <p>Урянхайский край (тув. <i>Таңды Урянхай</i>, кит. трад. 唐努烏梁海, упр. 唐努烏梁海, пиньинь: <i>Tángnǔ Wūliánghǎi</i>) — русское название Тувы в 1914-1921 годах.</p>	<p>Тыва Arat Respublik ТУВ. <i>Тыва Республика</i></p>	
	<p>ПРОВОЗГЛАШЕНА:</p>	<p>1921 – 1944 ГГ.</p>	<p>СТОЛИЦА:</p>	<p>Кызыл</p>	
	<p>ПРИНЯТА В ЧЛЕНЫ ООН:</p>	<p>НЕТ</p>	<p>ДЕНЕЖНАЯ ЕДИНИЦА:</p>	<p>1 акша=100 копейкам</p>	
	<p>ФЛАГ И ГЕРБ:</p>				
	<p>ТЕР./НАС./ЯЗЫК/ ОСН.НАР-ТИ/РЕЛИГИЯ:</p>	<p>168 604 км² / 130 000 чел./монгольский, тувинский</p>	<p>ТУВИНЦЫ</p>	<p>БУДДИЗМ</p>	
	<p>ОБРАЗЦЫ МАРОК:</p>				<p>ГОД ЭМИССИИ: 1927, 1935, 1926, 1936, 1936, 1932</p> <p>МАРКИ ИЗД. В 1926-1943ГГ.</p>
	<p>ФЛАГ И ГЕРБ:</p>				
	<p>ОБРАЗЦЫ МАРОК ТУВЫ В СОСТАВЕ РОССИЙСКОЙ ФЕДЕРАЦИИ (50 ЛЕТ ВХОЖДЕНИЯ В СССР):</p>				<p>ГОД ЭМИССИИ: 1994</p>