

СОДЕРЖАНИЕ КАТАЛОГА АМЕРИКАНСКИХ СТРАН

ИНДЕКСЫ РУБРИК	НАЗВАНИЕ СТРАНЫ ПО-РУССКИ	НАЗВАНИЕ СТРАНЫ ПО- АНГЛИЙСКИ	ИНДЕКСЫ ПОДРУБРИК	ПРИМЕЧАНИЯ	СТРАНИЦЫ
042	АМЕРИКАНСКИЕ ВИРГИНСКИЕ ОСТРОВА	American Virgin Islands	01	ДАТСКАЯ ВЕСТ- ИНДИЯ	371
041	АНГИЛЬЯ	Anguilla	01		370
038	АНТИГУА И БАРБУДА	Antigua and Barbuda	01 - 02		366
001	АРГЕНТИНА	Argentina	01 - 04		321
046	БАГАМСКИЕ ОСТРОВА	Bahamas	01		375
030	БАРБАДОС	Barbados	01 - 02		359
017	БЕЛИЗ	Belize	01 – 02, 03	БРИТАНСКИЙ ГОНДУРАС	338
045	БЕРМУДСКИЕ ОСТРОВА	Bermuda			374
002	БОЛИВИЯ	Bolivia			323
003	БРАЗИЛИЯ	Brazil	01 – 02, 03		324
043	БРИТАНСКИЕ ВИРГИНСКИЕ ОСТРОВА	British Virgin Islands			371
004	ВЕНЕСУЭЛА	Venezuela	01		326
026	ГАИТИ	Haiti	01		354
005	ГАЙАНА	Guyana	01		327
015	ГВАТЕМАЛА	Guatemala	01		337
006	ГВИАНА ФРАНЦУЗСКАЯ	Guyana Fracaise	01 - 02		328
031	ГВАДЕЛУПА	Guadeloupe			360
016	ГОНДУРАС	Honduras			338
033	ГРЕНАДА	Grenada	01-02	Входят ГРЕНАДИНЫ и др.	361
032	ДОМИНИКА	Dominica	01		360
027	ДОМИНИКАНСКАЯ РЕСПУБЛИКА	Dominican Republic			355
034	КАЙМАНОВЫЕ ОСТРОВА	Cayman Islands			362
022	КАНАДА	Canada	01 - 06		344
018	КОСТА-РИКА	Costa Rica			340
008	КОЛУМБИЯ	Colombia	01		330
025	КУБА	Cuba	01 - 02		352
035	МАРТИНИКА	Martinique			363
024	МЕКСИКА	Mexica	01 – 02-07		348
039	МОНТСЕРРАТ	Montserrat			368
029	НИДЕРАНДСКИЕ АНТИЛЬСКИЕ ОСТРОВА	Nederlandse Antillen	01 - 04	АРУБА, КЮРАСАО	356,357,358
020	НИКАРАГУА	Nicaragua	01		341
019	ПАНАМА	Panama	01		340
010	ПАРАГВАЙ	Paraguay			333
009	ПЕРУ	Peru	01-07		332
021	САЛЬВАДОР	El Salvador			343
036	СЕНТ-ВИНСЕНТ И ГРЕНАДИНЫ	Saint Vincent And The Grenadines	01 - 03		363
040	СЕНТ-КИТС И НЕВИС	Federation of Saint Kitts and Nevis	01		368
047	СЕН-ПЬЕР И МИКЕЛОН	Saint-Pierre et Miquelon			376
037	СЕНТ-ЛЮСИЯ	Saint Lucia	01		365
023	СОЕДИНЕННЫЕ ШТАТЫ АМЕРИКИ	United States of America	01 - 04		347
007	СУРИНАМ	Surinam	01		329
049	ТЕРКС И КАЙКОС	Turks and Caicos Islands			379
044	ТРИНИДАД И ТОБАГО	Trinidad and Tobago	01		372
011	УРУГВАЙ	Uruguay			334
048	ФОЛКЛЕНДСКИЕ ОСТРОВА	Falkland Islands	01	ЮЖНАЯ ГЕРГИЯ, ЮЖ.ГЕОРГИЯ И САНДВИЧЕВЫ О-ВА, ЗЕМЛЯ ГРЕЙАМА, ЮЖ.ОРКНЕЙСКИЕ О-ВА, ЮЖ.ШЕТЛАНДИЯ	377
012	ЧИЛИ	Chile	01 - 02		335
013	ЭКВАДОР	Ecuador	01		336
028	ЯМАЙКА	Jamaica	01		355





А М Е Р И К А

№ п/п АМЕРИКА				
001	НАЗВАНИЕ СТРАНЫ: ПО-РУССКИ/ПО-АНГЛИЙСКИ /НА ЯЗЫКЕ СТРАНЫ:	АРГЕНТИНСКАЯ РЕСПУБЛИКА	Argentina	República Argentina
	ПРОВОЗГЛАШЕНА:	9 ИЮЛЯ 1816 Г. – НЕЗАВИСИМОСТЬ ОТ ИСПАНИИ	СТОЛИЦА:	БУАНОС-АЙРЕС
	ПРИНЯТА В ЧЛЕНЫ ООН:	24 ЛКТЯБРЯ 1945 Г.	ДЕНЕЖНАЯ ЕДИНИЦА:	1 аргентинское песо = 100 сентавам
	ФЛАГ И ГЕРБ:			
	ТЕР./ НАС./ ЯЗЫК/ ОСН.НАР-ТИ/ РЕЛИГИЯ:	2 780 400 км² / 42 610 981 чел./испанской	ИСПАНЦЫ, ИТАЛЬЯНЦЫ, НЕМЦЫ, ФРАНЦУЗЫ	КАТОЛИЧЕСТВО
	МАРКИ ИЗДАЮТСЯ С:	1858 Г.	НА МАРКАХ НАДП. МИНИСТЕРСТВ ЗЕМЛЕДЕЛИЯ «МА», ВОЕННОГО «МГ», ФИНАНСОВ «МН», ИНОСТР.ДЕЛ «МРС», ВНУТР.ДЕЛ «МИ» И ДР.	
	ОБРАЗЦЫ МАРОК:			ГОД ЭМИССИИ: 1967, 1910, 2000, 1983 МАРКИ ИЗД. В 1858-2023ГГ.
	ОБРАЗЦЫ СЛУЖЕБНЫХ МАРОК:			ГОД ЭМИССИИ: 1923, 1924, 1925 МАРКИ ИЗД. В 1922-26ГГ. ДЛЯ МИНИСТЕРСТВ: войны, агрокультуры, внутр.дел, иностр. дел и др.
001.01	ПРЕЖНЕЕ НАЗВАНИЕ СТРАНЫ: ПО-РУССКИ/КОММЕНТАРИ И/ПО-ИСПАНСКИ:	АРГЕНТИНСКАЯ КОНФЕДЕРАЦИЯ – ЧАСТИЧНО ПРИЗНАННОЕ ГОСУДАРСТВО	Первые марки Аргентины выпущены в 1858. На них надпись «Comf ^{on} Argentina» (исп.) «Конфедерация Аргентины». В 1860 марка в 5 сентаво переиздана Аргентинская Конфедерация в 1861 преобразована в республику, и с 1862 на марках надпись «Республика Аргентина»	Confederación Argentina Provincias Unidas de Sud América
	ПЕРИОД СУЩЕСТВОВАНИЯ:	1831 – 1861 ГГ.	СТОЛИЦА:	ПАРАНА
	ТЕРРИТОРИЯ И НАСЕЛЕНИЕ:		ДЕНЕЖНАЯ ЕДИНИЦА:	1 аргентинское песо = 100 сентавам
	ФЛАГ И ГЕРБ:	 	 	ФЛАГ КОНФЕДЕРАЦИИ ФЛАГ РЕСПУБЛИКИ ГЕРБ КОНФЕДЕРАЦИИ ГЕРБ РЕСПУБЛИКИ

А М Е Р И К А

	ОБРАЗЦЫ МАРОК		ГОД ЭМИССИИ: 1858, 1860, 1862, 1862 МАРКИ ИЗД. В 1858, 1860, 1862 ГГ.	
001.02	ПРЕЖНЕЕ НАЗВАНИЕ СТРАНЫ: ПО-РУССКИ/ НА ЯЗЫКЕ СТРАНЫ/ КОММЕНТАРИИ:	РЕСПУБЛИКА БУЭНОС-АЙРЕС	[Buenos Aires] — республика в Юж. Америке, с ноября 1859г. — провинция Аргентины. Подготовленная в 1857г. серия марок с изображением гаучо в обращение не поступила. Первые марки выпущены в 1858г. Собственные марки выпущены до 1862г., изъяты из обращения и заменены марками Аргентины в 1864. Существуют новоделы и фальсификаты.	BUENOS AIRES
	ПЕРИОД СУЩЕСТВОВАНИЯ:	1852 – 1859 ГГ.	СТОЛИЦА: ДЕНЕЖНАЯ ЕДИНИЦА:	БУЭНОС-АЙРЕС 1 песо = 8 реалам
	ОБРАЗЦЫ МАРОК:			ГОД ЭМИССИИ: 1858, 1859 МАРКИ ИЗД. В 1858-1862 ГГ.
001.03	ПРЕЖНЕЕ НАЗВАНИЕ СТРАНЫ: ПО-РУССКИ/ ПО-ИСПАНСКИ:	РЕСПУБЛИКА КОРДОБА	[Cordoba] — бывшая республика в Юж. Америке, с 1860г. — провинция Аргентины. В 1858г. выпущены собственные марки 2 номиналов с изображением герба. С 1860г. — в обращении марки Аргентины	CORDOBA
	ПЕРИОД СУЩЕСТВОВАНИЯ:	1858 – 1860 ГГ.	СТОЛИЦА: ДЕНЕЖНАЯ ЕДИНИЦА:	КОРДОБА 1 песо фуэрте = 100 сентаво
	ОБРАЗЦЫ МАРОК			ГОД ЭМИССИИ: 1858 МАРКИ ИЗД. В 1858-1860 ГГ.
001.04	ПРЕЖНЕЕ НАЗВАНИЕ СТРАНЫ: ПО-РУССКИ/НА ЯЗЫКЕ СТРАНЫ:	РЕСПУБЛИКА КОРРИЕНТЕС	[Corrientes] — провинция Аргентины (Южн. Америка), выпущены в 1856—60г.г собственные марки. Изъяты в сент. 1861г.	CORRIENTES
	ПЕРИОД СУЩЕСТВОВАНИЯ:	1856 – 1860 ГГ.	СТОЛИЦА: ДЕНЕЖНАЯ ЕДИНИЦА:	КОРРИЕНТЕС 1 песо фуэрте = 8 реалам=100 сентаво
	ОБРАЗЦЫ МАРОК:			ГОД ЭМИССИИ: 1856 МАРКИ ИЗД. В 1856-1860 ГГ.

А М Е Р И К А

002	НАЗВАНИЕ СТРАНЫ: ПО-РУССКИ/ПО-АНГЛИЙСКИ /НА ЯЗЫКЕ СТРАНЫ:	МНОГОНАЦИОНАЛЬНОЕ ГОСУДАРСТВО БОЛИВИЯ	Bolivia В 1946г. мест. вып. марок департамента Бени.	Estado Plurinacional de Bolivia
	ПРОВОЗГЛАШЕНА:	6 АВГУСТА 1825 Г. – НЕЗАВИСИМОСТЬ ОТ ИСПАНИИ	СТОЛИЦА:	СУКРЕ
	ПРИНЯТА В ЧЛЕНЫ ООН:	14 НОЯБРЯ 1945 Г.	ДЕНЕЖНАЯ ЕДИНИЦА:	1 песо боливиано = 100 сентаво
	ФЛАГ И ГЕРБ:			
	ТЕР./ НАС./ ЯЗЫК/ ОСН.НАР-ТИ/ РЕЛИГИЯ:	1 098 581 км ² / 10 461 053 чел. / испанский, кечуа, аймара, гуарани	ИНДЕЙЦЫ, МЕТИСЫ	КАТОЛИЧЕСТВО, ПРОТЕСТАНТСТВО
	МАРКИ ИЗДАЮТСЯ С:	1856 Г.		
	ОБРАЗЦЫ МАРОК:			ГОД ЭМИССИИ: 2011, 2006, 1955, 1897, 1897, 1935, 1960 МАРКИ ИЗД. В 1867-2023Г.
	ОБРАЗЦЫ МАРОК ДЕПАРТАМЕНТА БЕНИ:			ГОД ЭМИССИИ: 1946 МАРКИ ИЗД. В 1946Г.
		1942Г. 100-ЛЕТИЕ ОБРАЗОВАНИЯ ДЕП-ТА БЕНИ		

А М Е Р И К А








003	НАЗВАНИЕ СТРАНЫ: ПО-РУССКИ/ПО-АНГЛИЙСКИ /НА ЯЗЫКЕ СТРАНЫ:	ФЕДЕРАТИВНАЯ РЕСПУБЛИКА БРАЗИЛИЯ	Brazil	República Federativa do Brasil,
	ПРОВОЗГЛАШЕНА:	7 СЕНТЯБРЯ 1822 Г. - НЕЗАВИСИМОСТЬ ОТ ПОРТУГАЛИИ	СТОЛИЦА:	БРАЗИЛИЯ
	ПРИНЯТА В ЧЛЕНЫ ООН:	24 ОКТЯБРЯ 1945 Г.	ДЕНЕЖНАЯ ЕДИНИЦА:	1 бразильский реал = 100 сентавам
	ФЛАГ И ГЕРБ ОКРУГА ПОНТА-ДЕЛЬГАДО:			
	ТЕР./ НАС./ ЯЗЫК/ ОСН.НАР-ТИ/ РЕЛИГИЯ:	8 514 877 км² / 201 009 622 чел. / португальский,	БЕЛЫЕ БРАЗИЛЬЦЫ, АФРОБРАЗИЛЬЦЫ	КАТОЛИЧЕСТВО, ПРОТЕСТАНСТВО
	МАРКИ ИЗДАЮТСЯ С:	1843 Г.	В 1932 Г. ВЫП. МАРКИ ПОВСТ.ПРАВИТ. - "BRASIL"	
	ОБРАЗЦЫ МАРОК:			ГОД ЭМИССИИ: 1906, 1934, 1983, 1969, 1970 МАРКИ ИЗД. В 1985-2023ГГ.
003.01	ПРЕЖНЕЕ НАЗВАНИЕ СТРАНЫ: ПО-РУССКИ/НА ЯЗЫКЕ СТРАНЫ:	СТАРАЯ РЕСПУБЛИКА ИЛИ ПЕРВАЯ РЕСПУБЛИКА, ДИКТАТУРА ГЕНЕРАЛА ЖЕТУЛИА ВАРГАСА И ДРУГОГО ГЕНЕРАЛА, ВТОРАЯ БРАЗИЛЬСКАЯ РЕСПУБЛИКА, ВОЕННАЯ ДИКТАТУРА 4-Х ГЕНЕРАЛОВ	República Velha или Primeira República Estados Unidos do Brasil	
	ПЕРИОДЫ СУЩЕСТВОВАНИЯ:	1889 – 1930 ГГ. 1930 – 1946 ГГ. 1946 – 1964 ГГ. 1964 – 1985 ГГ.	СТОЛИЦА:	РИО-ДЕ ЖАНЕРО
	ТЕРРИТОРИЯ И НАСЕЛЕНИЕ	8 514 877 км² / 77 521 тыс.чел.	ДЕНЕЖНАЯ ЕДИНИЦА: с 1942 1830-1942	1 крусейро =100сентаво 1 мильрейс =1000рейсам
	ФЛАГ И ГЕРБ:			

А М Е Р И К А

	<p>ОБРАЗЦЫ МАРОК ПО ГОДАМ ПОЛИТИЧЕСКИХ ПРЕОБРАЗОВАНИЙ В СТРАНЕ:</p>	 <p>1-АЯ РЕСП. 1909Г. 2-АЯ РЕСП. 1938Г. 3-АЯ РЕСП. 1959Г. 4-АЯ РЕСП. 1991Г.</p>		<p>ГОД ЭМИССИИ: 1909, 1938, 1959, 1991 НА МАРКАХ НЕ ИЗМЕНЯЕТСЯ НАЗВАНИЕ СТРАНЫ – «BRASIL»</p>
003.02	<p>ПРЕЖНЕЕ НАЗВАНИЕ СТРАНЫ: ПО-РУССКИ/ НА ЯЗЫКЕ СТРАНЫ:</p>	<p>БРАЗИЛЬСКАЯ ИМПЕРИЯ</p>	<p>ИМПЕРИЯ ЗАНИМАЛА СОВРЕМЕННУЮ ТЕРРИТОРИЮ БРАЗИЛИИ И УРУГВАЯ - «Estados Unidos do Brazil» «E.U. do Brazil» – СОЕДИНЕННЫЕ ШТАТЫ БРАЗИЛИИ В 1932Г. – ПОВСТ.ПРАВ. ШТАТ САН-ПАУЛУ С НАДП. «Brazil»</p>	<p>Império do Brasil</p>
	<p>ПЕРИОД СУЩЕСТВОВАНИЯ:</p>	<p>1822 – 15 НОЯБРЯ 1889Г.</p>	<p>СТОЛИЦА:</p>	<p>РИО-ДЕ-ЖАНЕЙРО</p>
	<p>ТЕРРИТОРИЯ И НАСЕЛЕНИЕ</p>	<p>14,333,915 чел.</p>	<p>ДЕНЕЖНАЯ ЕДИНИЦА:</p>	<p>1 милрейс =1000 рейсам</p>
	<p>ФЛАГ И ГЕРБ:</p>			
	<p>ОБРАЗЦЫ МАРОК:</p>			<p>ГОД ЭМИССИИ: 1850, 1876, 1877, 1878 МАРКИ ИЗД. В 1843-1889ГГ.</p>
	<p>ОБРАЗЦЫ МАРОК ШТАТА САН-ПАУЛУ:</p>			<p>ГОД ЭМИССИИ: 1932</p>

004	НАЗВАНИЕ СТРАНЫ: ПО-РУССКИ/ПО-АНГЛИЙСКИ /НА ЯЗЫКЕ СТРАНЫ:	БОЛИВАРИАНСКАЯ РЕСПУБЛИКА ВЕНЕСУЭЛА	Venezuela СОЕДИНЕННЫЕ ШТАТЫ ВЕНЕСУЭЛЫ В1865-70ГГ. И 1905-55ГГ. ФЕДЕРАЦИЯ ВЕНЕСУЭЛА В 1862-65ГГ.	República Bolivariana de Venezuela
	ПРОВОЗГЛАШЕНА:	8 ИЮЛЯ 1811 Г. – НЕЗАВИСИМОСТЬ ОТ ИСПАНИИ	СТОЛИЦА:	КАРАКАС
	ПРИНЯТА В ЧЛЕНЫ ООН:	24 ОКТЯБРЯ 1945 Г.	ДЕНЕЖНАЯ ЕДИНИЦА:	1 боливар = 100 сантимам
	ФЛАГ И ГЕРБ:			
	ТЕР./ НАС./ ЯЗЫК/ ОСН.НАР-ТИ/ РЕЛИГИЯ:	916 445 км ² / 30 761 000 чел. / испанский	МЕТИСЫ, ИСПАНЦЫ, ИТАЛЬЯНЦЫ, ПОРТУГАЛЬЦЫ	КАТОЛИЧЕСТВО
	КОММЕНТАРИИ:	В 1864-1870ГГ. МОРЕХОДНАЯ КОМПАНИЯ ВЫП. МАРКИ «РОБЕРТ ТОДД» И «КАМЕРОН, МАККЛЕЙ И К ^о » - "St THOMAS-LA GUAIRA-PtoCA,ELLO" В 1902-1903ГГ. ПОВСТ.ПРАВ. "CORREOS DE VENEZUELA" "ESTADO GUAYANA" - ШТАТ ГВАЙАНА (БОЛИВАР) В 1902-1903ГГ. "CORREOS DE VENEZUELA" "ESTADO MATURIN" - ШТАТ МАТУРИН (МАНАГАС) В 1905 Г. ФЕД.ОКРУГ (КАРАКАС) ВЫП. МАРКИ «EE UU DE VENEZUELA» "DISTRITO FEDERAL" В 1891 Г. ПОЧТА СУВЕР.ШТАТА СУЛИЯ (МАРАКАИБО) – «CORREOS DEL ESTADO SOBERANO DEL ZULIA» В 1906 Г. ВЫП.МАРКИ ПРАВ.ТАЧИРА (САН-КРИСТОБЕЛЬ) – «EE UU DE VENEZUELA» "ESTADO DE TECHIRA"; В 1905 Г. РЕВОЛЮЦИОННОЕ ПРАВИТЕЛЬСТВО ШТАТА МИРИНО «ESTADO MARINO»		
	ОБРАЗЦЫ МАРОК БОЛИВАРСКОЙ РЕСПУБЛИКИ ВЕНЕСУЭЛА:			ГОД ЭМИССИИ: 2004 МАРКИ ИЗД. В 1998-2023Г.
	ОБРАЗЦЫ МАРОК РЕСПУБЛИКИ ВЕНЕСУЭЛА:			ГОД ЭМИССИИ: 1904, 1904, 1969, 1969, 1965 МАРКИ ИЗД. В 1892-1998Г.
	ОБРАЗЦЫ МАРОК ФЕДЕРАЦИИ И СОЕДИНЕННЫХ ШТАТОВ ВЕНЕСУЭЛЫ ДВУХ ПЕРИОДОВ:			ГОД ЭМИССИИ: 1863, 1866, 1953, 1951

А М Е Р И К А


	ОБРАЗЦЫ МАРОК ШТАТОВ ГУАЯНЫ И МАТУРИН, А ТАКЖЕ ФЕДЕРАЛЬНОГО ОКРУГА (КАРАКАС), РЕВОЛ.ПРАВ-ВО ШТАТА МАРИНО, ШТАТ СУЛИЯ:	 <p>ШТАТ ГУАЯНА ФЕД.ОКРУГ КАРАКАС ШТАТ МАТУРИН</p>  <p>ШТАТ СУЛИЯ ШТАТ МАРИНО</p>	ГОД ЭМИССИИ: 1903, 1905, 1903, 1903, 1891 МАРКИ ИЗД. В 1902-03, 1905(Ф/О КАРАКАС), 1906(ТАЧИРА), 1891(СУЛИЯ)	
004.01	ПРЕЖНЕЕ НАЗВАНИЕ СТРАНЫ: ПО-РУССКИ/ НА ЯЗЫКЕ СТРАНЫ:	ВЕЛИКАЯ КОЛУМБИЯ (ПРЕЗИДЕНТ СИМОН БОЛИВАР В 1812 – 1830ГГ.) РЕСПУБЛИКА КОЛУМБИЯ, ВКЛЮЧАВШАЯ ТЕРРИТОРИИ СЕГОДНЯШНИХ КОЛУМБИИ, ВЕНЕСУЭЛЫ, ЭКВАДОРА И ПАНАМЫ. СОЕДИНЕННЫЕ ШТАТЫ ВЕНЕСУЭЛЫ В 1865-70ГГ. И 1905-55ГГ.; ФЕДЕРАЦИЯ ВЕНЕСУЭЛА В 1862-65ГГ.	В 1831 Г.РАСПАЛАСЬ НА ВЕНЕСУЭЛУ, КОЛУМБИЮ И НОВУЮ ГРЕНАДУ (СОВРЕМЕННУЮ ПАНАМУ)	La Gran Colombia República de Colombia
	ПЕРИОД СУЩЕСТВОВАНИЯ:	1811 – 1819 ГГ. 1819 – 1831 ГГ.	СТОЛИЦА:	САНТА-ФЕ ДЕ БОГОТА
	ФЛАГ И ГЕРБ:			
	ОБРАЗЦЫ МАРОК:	МАРКИ НЕ ИЗДАВАЛИСЬ		ГОД ЭМИССИИ
005	НАЗВАНИЕ СТРАНЫ: ПО-РУССКИ/ПО-АНГЛИЙСКИ /НА ЯЗЫКЕ СТРАНЫ:	КООПЕРАТИВНАЯ РЕСПУБЛИКА ГАЙАНА	Guyana НЕЗАВИСИМОЕ ГОСУДАРСТВО ГАЙАНА В 1966-70ГГ.	Co-operative Republic of Guyana
	ПРОВОЗГЛАШЕНА:	26 МАЯ 1966 Г.-НЕЗАВИСИМОСТЬ ОТ ВЕЛИКОБРИТАНИИ	СТОЛИЦА:	ДЖОРДЖТАУН
	ПРИНЯТА В ЧЛЕНЫ ООН:	20СЕНТЯБРЯ 1966 Г.	ДЕНЕЖНАЯ ЕДИНИЦА:	1 гайанский доллар = 100 центам
	ФЛАГ И ГЕРБ:			
	ТЕР./ НАС./ ЯЗЫК/ ОСН.НАР-ТИ/ РЕЛИГИЯ:	214 970 км² / 751 223 чел. / английский, креольский	ИНДИЙЦЫ, НЕГРЫ	ИНДУИЗМ, ПЯТИДЕСЯТНИЧЕСТВО, КАТОЛИЧЕСТВО
	МАРКИ ИЗДАЮТСЯ С:	1850 Г.		
	ОБРАЗЦЫ МАРОК:			ГОД ЭМИССИИ: 1967, 1966, 1970, МАРКИ ИЗД. В 1966-2023ГГ. НА МАРКЕ 1967Г. ПРИВЕДЕНА МАРКА БРИТ.ГВИАНЫ 1956Г.- УНИКУМ, ОСТ. 1 ЭКЗ.

А М Е Р И К А

				
005.01	ПРЕЖНЕЕ НАЗВАНИЕ СТРАНЫ: ПО-РУССКИ/НА ЯЗЫКЕ СТРАНЫ:	ГВИАНА БРИТАНСКАЯ – БРИТАНСКАЯ КОЛОНИЯ	BRITISH GUIANA	
	ПЕРИОД СУЩЕСТВОВАНИЯ:	1814 – 1966 гг.	СТОЛИЦА:	ДЖОРДЖТАУН
	ТЕРРИТОРИЯ И НАСЕЛЕНИЕ	215 тыс.кв.км / 611 тыс.чел.	ДЕНЕЖНАЯ ЕДИНИЦА:	1 вест-индский доллар (BWI) = 100 центам
	ФЛАГ И ГЕРБ:			
	ОБРАЗЦЫ МАРОК:			ГОД ЭМИССИИ: 1860, 1889, 1931, 1964 МАРКИ ИЗД. В 1852-1966гг.
006	НАЗВАНИЕ СТРАНЫ: ПО-РУССКИ/ПО-АНГЛИЙСКИ /НА ЯЗЫКЕ СТРАНЫ:	ГВИАНА ФРАНЦУЗСКАЯ – ЗАМОРСКИЙ ДЕПАРТАМЕНТ ФРАНЦИИ ГВИАНА – ФРАНЦУЗСКАЯ КОЛОНИЯ В 1817-46ГГ.	Guyane Française - département d'outre-mer, или DOM	Guyane, Guy.Frac.
	ПРОВОЗГЛАШЕНА:	В 1946 г., БЫЛА КОЛОНИЕЙ ФРАНЦИИ С 1817 Г.	СТОЛИЦА:	КАЙЕННА
	ПРИНЯТА В ЧЛЕНЫ ООН:	НЕ ПРИНЯТА	ДЕНЕЖНАЯ ЕДИНИЦА:	1 евро=100 центам
	ФЛАГ И ГЕРБ:			
	ТЕР./ НАС./ ЯЗЫК/ ОСН.НАР-ТИ/ РЕЛИГИЯ:	91 тыс. км ² / 182,3 тыс.чел./ французский	НЕГРЫ И МУЛАТЫ	КАТОЛИЧЕСТВО, ПРОТЕСТАНТСТВО
	МАРКИ ИЗДАЮТСЯ С:	1886 г.		
	ОБРАЗЦЫ МАРОК:			ГОД ЭМИССИИ: 1947, 1926, 1892. 1892 МАРКИ ИЗД. В 1886-1947гг.
006.01	ПРЕЖНЕЕ НАЗВАНИЕ СТРАНЫ: ПО-РУССКИ /ПО-ФРАНЦУЗСКИ/НА ЯЗЫКЕ СТРАНЫ:	ТЕРРИТОРИЯ ИННИ – ФРАНЦУЗСКАЯ КОЛОНИЯ	Territoire de l'Inini Инини занимала внутренние области Гвианы. Целью разделения Гвианы на две колонии было желание французских властей развивать внутренние регионы Гвианы вокруг нового административного центра, а также предотвратить дальнейшее скучивание населения в узкой прибрежной полосе колонии вокруг города Кайенна .	
	ПЕРИОД СУЩЕСТВОВАНИЯ:	6 ИЮЛЯ 1930 – 16 МАРТА 1946 ГГ.	СТОЛИЦА:	СЕНТ-ЭЛИ
	ТЕРРИТОРИЯ/НАСЕЛЕНИЕ:	80 000 км ² / 5 тыс.чел.	ДЕНЕЖНАЯ ЕДИНИЦА:	1 французский франк=100 сантамам

А М Е Р И К А





	ФЛАГ И ГЕРБ:		
	ОБРАЗЦЫ МАРОК:		ГОД ЭМИССИИ: 1942, 1932 МАРКИ ИЗД. В 1932-1944Гг.
006.02	ПРЕЖНЕЕ НАЗВАНИЕ СТРАНЫ: ПО-РУССКИ/ /ПО-АНГЛИЙСКИ/НА ЯЗЫКЕ СТРАНЫ:	НЕЗАВИСИМАЯ РЕСПУБЛИКА ГВИАНА (1-АЯ И 2-АЯ РЕСПУБЛИКИ)	République de la Guyane indépendante; Общее название двух самопровозглашённых государств, существовавших на крайнем севере современной республики Бразилия (штат Амапа) на территории, которая оспаривалась Францией (Французская Гвиана) и Бразилией в конце XIX века. Провозглашалась дважды и оба раза была ликвидирована. В конце 1887 года на помощь Жюлю приходит Адольф Брезе, французский эмигрант в Бразилию. Вместе они создают новый флаг. Эта республика была ликвидирована бразильскими войсками.
	ТЕРРИТОРИЯ И НАСЕЛЕНИЕ	350 тыс. км ² / 300 тыс.чел.	ДЕНЕЖНАЯ ЕДИНИЦА: 1 французский франк=100 сантамам
	ПЕРИОД СУЩЕСТВ-НИЯ:	1886 -1891 ГГ.	СТОЛИЦА: КАЙЕННА
	ОБРАЗЦЫ МАРОК:	МАРКИ НЕ ИЗДАВАЛИСЬ	ГОД ЭМИССИИ: 1956
006.03	ПРЕЖНЕЕ НАЗВАНИЕ СТРАНЫ: ПО-РУССКИ/НА ЯЗЫКЕ СТРАНЫ:	СВОБОДНОЕ ГОСУДАРСТВО КУНАНИ БЫЛО ОБЪЯВЛЕНО В 1904Г. ДВАЖДЫ ОБЪЯВЛЯЛАСЬ РЕСПУБЛИКА КУНАНИ В 1886 И В 1887ГГ.	Это «особое» государство имело конституцию, флаг, и выпускало марки. Оно так никогда и не было признано ни Францией, ни Бразилией , но Бурские республики установили дипломатические отношения с Брезе (который ранее воевал за них) во время Южноафриканских войн (1879–1915).
	ПЕРИОД СУЩЕСТВОВАНИЯ:	1886-87 - 91 - 1904 – 1912 ГГ.	СТОЛИЦА: КУНАНИ
	ФЛАГ И ГЕРБ:		
	ОБРАЗЦЫ МАРОК:		ГОД ЭМИССИИ: 1893, 1887

007	НАЗВАНИЕ СТРАНЫ: ПО-РУССКИ/ПО-АНГЛИЙСКИ /НА ЯЗЫКЕ СТРАНЫ:	РЕСПУБЛИКА СУРИНАМ	Surinam	Republiek Suriname
	ПРОВОЗГЛАШЕНА:	25 НОЯБРЯ 1975 Г.- НЕЗАВИСИМОСТЬ ОТ НИДЕРЛАНДОВ	СТОЛИЦА:	ПАРАМАРИБО
	ПРИНЯТА В ЧЛЕНЫ ООН:	4 ДЕКАБРЯ 1975 Г.	ДЕНЕЖНАЯ ЕДИНИЦА:	1 суринамский доллар = 100 центам
	ФЛАГ И ГЕРБ:			
	ТЕР./ НАС./ ЯЗЫК/ ОСН.НАР-ТИ/ РЕЛИГИЯ:	163 821 км ² / 560 157 чел. / голландский	ИНДИЙЦЫ, КРЕОЛЫ, ЯВАНЦЫ	ИНДУИЗМ, ПРОТЕСТАНСТВО, КАТОЛИЧЕСТВО
	МАРКИ ИЗДАЮТСЯ С:	1875 Г.		

	ОБРАЗЦЫ МАРОК:			ГОД ЭМИССИИ: 1976. 1972. 1997 МАРКИ ИЗД. В 1975-2023ГГ.
007.01	ПРЕЖНЕЕ НАЗВАНИЕ СТРАНЫ: ПО-РУССКИ/НА ЯЗЫКЕ СТРАНЫ:	ГОЛЛАНДСКАЯ ГВИАНА – КОЛОНИЯ НИДЕРЛАНДОВ СУРИНАМ – АВТОНОМНАЯ ПРОВИНЦИЯ НИДЕРЛАНДОВ	«ПРИСОЕДИНЁННАЯ ТЕРРИТОРИЯ» КОРОЛЕВСТВА НИДЕРЛАНДОВ — С 1922 ГОДА, ШИРОКАЯ АВТОНОМИЯ — С 1954 ГОДА	
	ПЕРИОД СУЩЕСТВОВАНИЯ:	1667 – 1954 ГГ. 1954 - 1975 ГГ.	СТОЛИЦА:	ПАРАМАРИБО
	ТЕРРИТОРИЯ/НАСЕЛЕНИЕ:	163 821 км ² / 307 тыс. чел.	ДЕНЕЖНАЯ ЕДИНИЦА:	1 суринамский гульден = 100 центам
	ФЛАГ И ГЕРБ:			
	ОБРАЗЦЫ МАРОК:			ГОД ЭМИССИИ: 1883. 1940. 1941. 1943 МАРКИ ИЗД. В 1875-1975ГГ.

008	НАЗВАНИЕ СТРАНЫ: ПО-РУССКИ/ПО-АНГЛИЙСКИ /НА ЯЗЫКЕ СТРАНЫ:	РЕСПУБЛИКА КОЛУМБИЯ ВЕЛИКАЯ КОЛУМБИЯ (ПРЕЗИДЕНТ СИМОН БОЛИВАР В 1812-1830ГГ.) РЕСПУБЛИКА ЕОЛУМБИЯ, ВКЛЮЧАВШАЯ ТЕРРИТОРИИ СЕГОДНЯШНИХ КОЛУМБИИ, ВЕНЕСУЭЛЫ, ЭКВАДОРА И ПАНАМЫ - СМ. 004.01	Colombia 1818-1830 годы – Симон Боливар провозглашает независимость Великой Колумбии. 1832 – образование независимой республики Новая Гренада 1863 – образование Соединенных Штатов Колумбии 1886 – образование унитарной Республики Колумбии	República de Colombia
	ПРОВОЗГЛАШЕНА:	20 ИЮЛЯ 1810 Г. – НЕЗАВИСИМОСТЬ ОТ ИСПАНИИ	СТОЛИЦА:	БОГОТА
	ПРИНЯТА В ЧЛЕНЫ ООН:	5 НОЯБРЯ 1945 Г.	ДЕНЕЖНАЯ ЕДИНИЦА:	1 колумбийский песо = 100 сентавам
	ФЛАГ И ГЕРБ:			
	ТЕР./ НАС./ ЯЗЫК/ ОСН.НАР-ТИ/ РЕЛИГИЯ:	1,141,748 км ² / 48,400,388 чел. / испанский	МЕТИСЫ, БЕЛЫЕ	КАТОЛИЧЕСТВО
	МАРКИ ИЗДАЮТСЯ С:	1859 Г.		

	ОБРАЗЦЫ МАРОК:			ГОД ЭМИССИИ: 1886, 1957, 1972, 1980 МАРКИ ИЗД. В 1859-2023ГГ.
008.01	ПРЕЖНЕЕ НАЗВАНИЕ СТРАНЫ: ПО-РУССКИ/НА ЯЗЫКЕ СТРАНЫ:	ГРЕНАДСКАЯ КОНФЕДЕРАЦИЯ СОЕДИНЕННЫЕ ШТАТЫ НОВОЙ ГРЕНАДЫ СОЕДИНЕННЫЕ ШТАТЫ КОЛУМБИИ РЕСПУБЛИКА КОЛУМБИЯ	“CONFED.GRANADINA” – С 1859 Г. “ESTADOS UNIDOS DE NUEVA GRANADA”- С 1860 Г.; «REPUBLICA DE N.GRANADA” “EE UU DE COLOMBIA” . “ESTADOS UNIDOS DE COLOMBIA” – С 1862 Г. “RESPUBLICA DE COLOMBIA” – С 1886 Г.	
	ПЕРИОД СУЩЕСТВОВАНИЯ:	1859 – 1860 – 1861, 1862 – 1886 ГГ.	СТОЛИЦА:	БОГОТА
	ТЕРРИТОРИЯ И НАСЕЛЕНИЕ		ДЕНЕЖНАЯ ЕДИНИЦА:	1 колумбийский песо = 100 сентавам
	ФЛАГ И ГЕРБ:			
	ОБРАЗЦЫ МАРОК:			ГОД ЭМИССИИ: 1859, 1861, 1864, 1865, 1892 МАРКИ ИЗД. В 1859-1886 ГГ.
008.02	ПРЕЖНЕЕ НАЗВАНИЕ СТРАНЫ: ПО-РУССКИ/НА ЯЗЫКЕ СТРАНЫ:	ГРЕНАД.КОНФЕД. С.Ш.НОВ.ГРЕНАДЫ СОЕД.ШТАТЫ КОЛУМБИИ РЕСП.КОЛУМБИЯ	“ESTADO SOBERANO DE BOLIVAR”, “DEPARTAMENTO DE BOLIVAR” “ES DE ANTIOQIA” “ESTADO SOBERANO DE SANTANDER” “GOBIERNO PROVISORIO/ CORREOS DE LA PROVIAICIA DE CUCUTA”; “COLOMBIA BOYACA” “CUNDINAMARCA” “EE UU DE C” “ES DE L T” “GOBIERNO PROVISIONAL” “GOBERUACION DE CHOCO” - ЧОКО (ЦЕНТР-КИБДО) – ГУБЕРНИЯ НОВОЙ ГРЕНАДЫ В 1879 Г. – ИЗД.ОДНА МАРКА	
	ПЕРИОД СУЩЕСТВОВАНИЯ:	1883 – 1904 ГГ.	СТОЛИЦА:	ШТАТА
	ОБРАЗЦЫ МАРОК:			ГОД ЭМИССИИ: 1905, 1891, 1903, 1870, 1884, 1903, 1903, 1889, 1899, 1891 МАРКИ ИЗД. В 1863-1907ГГ.
		КУКУТА БОЛИВАР БОЯКА КУНДИМАРКА САНТАНДЕР МЕДЕЛИН		

		ТОЛИМА	АНТИОКИА	БОГОТА	
009	НАЗВАНИЕ СТРАНЫ: ПО-РУССКИ/ПО-АНГЛИЙСКИ /НА ЯЗЫКЕ СТРАНЫ/ КОММЕНТАРИИ:	РЕСПУБЛИКА ПЕРУ	Peru В июне 1823 года испанцы возвратили себе владение над Перу. В 1824 году в Перу с севера вторглись войска генерала Х.Сукре, сподвижника Боливара. Они окончательно разбили испанцев. Боливар разделил Перу на две страны – Перу, которой стал править сам, и Боливию, названную в его честь, которую отдал под правление Сукре.		República del Perú “PLATA” –введение платы серебром
	ПРОВОЗГЛАШЕНА:	28 ИЮЛЯ 1821 Г. – НЕЗАВИСИМОСТЬ ОТ ИСПАНИИ		СТОЛИЦА:	ЛИМА
	ПРИНЯТА В ЧЛЕНЫ ООН:	24 ОКТЯБРЯ 1945 Г.		ДЕНЕЖНАЯ ЕДИНИЦА:	1 перуанский новый соль = 100 сентамам
	ФЛАГ И ГЕРБ:				
	ТЕР./ НАС./ ЯЗЫК/ ОСН.НАР-ТИ/ РЕЛИГИЯ:	1 285 220 км² / 30 475 144 чел. / испанский	ИНДЕЙЦЫ, МЕТИСЫ, БЕЛЫЕ		КАТОЛИЧЕСТВО, ЕВАНГЕЛИЗМ
	МАРКИ ИЗДАЮТСЯ С:	1857 Г.			
	ОБРАЗЦЫ МАРОК:				ГОД ЭМИССИИ: 1966, 1935, 1974, 2000,2000, 1957 МАРКИ ИЗД. В 1857-2023ГГ.
009.01	ПРЕЖНЕЕ НАЗВАНИЕ СТРАНЫ: ПО-РУССКИ/НА ЯЗЫКЕ СТРАНЫ:	ЛИМА – В 1871 – 1884ГГ. ЮЖНОЕ ПЕРУ – ГОСУДАРСТВО В 1881 – 1885ГГ. МОКЕГУА – ДЕПАРТАМЕНТ ПЕРУ В 1881 – 1885 ГГ. КУСКО – ДЕПАРТАМЕНТ ПЕРУ В 1881 – 1884ГГ. АПУРИМАК – ДЕПАРТАМЕНТ ПЕРУ В 1885 Г. АЯКУЧО, АРЕКИПА, ИКА, ПАСКО, ПУНО, ПЬЮРА, АНКAM - ДЕПАРТАМЕНТЫ ПЕРУ В 1881-85ГГ.	“ЛИМА” “CORREOS DEL PERU” - НАДП. НА МАРКАХ ЮЖНОГО ПЕРУ «МОКЕГУА», «ПУНО», «ADMOPRAL DE CORREOS DEL DEPTO APURIMAC”(ГЛ.УПР.ПОЧТЫ ДЕП. АПУРИМАЛ) НАДП НА МАРКАХ ЮЖНОГО ПЕРУ «IB DISTRITO –IB”. FRANQUEO. CUZCO”		
	ОБРАЗЦЫ МАРОК ЮЖНОГО ПЕРУ И ДЕПАРТАМЕНТОВ ПЕРУ: ЛИМЫ, ПЬЮРА, ПУНО,				ГОД ЭМИССИИ:1884, 1871, 1884, 1884 МАРКИ ИЗДАВАЛИ В 1871-1885ГГ.
009.02	ПРЕЖНЕЕ НАЗВАНИЕ	В 1881-1883 годы произошел военный	Выборы президента Перу проходили		






А М Е Р И К А

	СТРАНЫ: ПО-РУССКИ/НА ЯЗЫКЕ СТРАНЫ:	конфликт Перу с Чили (селитровая война), в результате которого чилийские войска оккупировали большую часть территории Перу и столицу Лиму.	после гражданской войны в Перу 1894-1895 годов, в ходе которой был свергнут президент Андрес Авелино Касерес. Они ознаменовали конец периода перуанской истории, известный как Национальную Реконструкцию, и начало периода Аристократической Республики. Были вып. марки об этом.	
	ОБРАЗЦЫ МАРОК ЧИЛИЙСКОЙ ОККУПАЦИИ ПЕРУ:			ГОД ЭМИССИИ: 1883 МАРКИ ИЗД. В 1881Г.

0010	НАЗВАНИЕ СТРАНЫ: ПО-РУССКИ/ПО-АНГЛИЙСКИ /НА ЯЗЫКЕ СТРАНЫ:	РЕСПУБЛИКА ПАРАГВАЙ	Paraguay Парагвай отделился как от Испании, так и от Аргентины – правопреемницы республики Рио-де-Ла-Плата. В 194 году было образовано Врем. Правительство Парагвая. В 1928-35гг. произошла война между Парагваем и Боливией за провинцию Чако. В 1954-89гг. диктатура А.Стресснера	República del Paraguay
	ПРОВОЗГЛАШЕНА:	15 МАЯ 1811 Г. – НЕЗАВИСИМОСТЬ ОТ ИСПАНИИ	СТОЛИЦА:	АСУНЬСИОН
	ПРИНЯТА В ЧЛЕНЫ ООН:	24 ОКТЯБРЯ 1945 Г.	ДЕНЕЖНАЯ ЕДИНИЦА: С 1944 1870-1944	1 парагв. гуарани = 100 сентаво 1 песо=100сентаво
	ФЛАГ И ГЕРБ:			
	ТЕР./ НАС./ ЯЗЫК/ ОСН.НАР-ТИ/ РЕЛИГИЯ:	406 752 км ² / 7 003 000 чел. / испанский	МЕТИСЫ	КАТОЛИЧЕСТВО, ПРОТЕСТАНСТВО
	МАРКИ ИЗДАЮТСЯ С:	1878 Г.		
	ОБРАЗЦЫ МАРОК:			ГОД ЭМИССИИ: 1951, 1990, 1983, 1983, 1904, 1928, 1934 МАРКИ ИЗД. В 1878-2023ГГ.
			A.СТРЕССНЕР	

		<p>ВРЕМ.ПРАВ.ПАРАГВАЯ ЧАКСКАЯ ВОЙНА ПАРАГВАЯ С БОЛИВИЕЙ</p>	

011	НАЗВАНИЕ СТРАНЫ: ПО-РУССКИ/ПО-АНГЛИЙСКИ /НА ЯЗЫКЕ СТРАНЫ:	ВОСТОЧНАЯ РЕСПУБЛИКА УРУГВАЙ	Uruguay в 1930г. в УРУГВАЕ ПРОШЕЛ 1-ЫЙ ЧЕМПИОНАТ МИРА ПО ФУТБОЛУ (СМ.БЛОК МАРОК 1980Г.)	República Oriental del Uruguay
	ПРОВОЗГЛАШЕНА:	25 АВГУСТА 1825 Г. – НЕЗАВИСИМОСТЬ ОТ БРАЗИЛИИ	СТОЛИЦА:	МОНТЕВИДЕО
	ПРИНЯТА В ЧЛЕНЫ ООН:	18 ДЕКАБРЯ 1945 Г.	ДЕНЕЖНАЯ ЕДИНИЦА:	1 уругвайский песо = 100 сантесимам
	ФЛАГ И ГЕРБ:			
	ТЕР./ НАС./ ЯЗЫК/ ОСН.НАР-ТИ/ РЕЛИГИЯ:	176 220 км² / 3 404 189 чел./испанский	БЕЛЫЕ, МЕТИСЫ	КАТОЛИЧЕСТВО, ПРОТЕСТАНТСТВО, ЛЮТЕРАНСТВО
	МАРКИ ИЗДАЮТСЯ С:	1856 Г.		
	ОБРАЗЦЫ МАРОК:			<p>ГОД ЭМИССИИ: 2000, 2001, 1980, 1964, 1904, 1977,</p> <p>МАРКИ ИЗД. В 1856-2023ГГ.</p>
		250-ЛЕТИЕ ОСНОВАНИЯ МОНТЕВИДЕО	100-ЛЕТИЕ СОЗДАНИЯ ПОРТА СТОЛИЦЫ	
		50-ЛЕТ 1-ГО ЧМ ПО ФУТБОЛУ	100-ЛЕТИЕ БЕЗ РОДРИГЕСА	
		КОНЕЦ ГРЖД. ВОЙНЫ	МАВЗОЛЕЙ РОДРИГЕСА	






012	НАЗВАНИЕ СТРАНЫ: ПО-РУССКИ/ПО-АНГЛИЙСКИ /НА ЯЗЫКЕ СТРАНЫ:	РЕСПУБЛИКА ЧИЛИ	Chile В СОСТАВ ЧИЛИ ВХОДИТ ЗАПАДНАЯ ТЕРРИТОРИЯ – ОСТРОВ ПАСХИ (СМ.МАРКУ 1965Г.)	República de Chile
	ПРОВОЗГЛАШЕНА:	18 СЕНТЯБРЯ 1810 Г. – НЕЗАВИСИМОСТЬ ОТ ИСПАНИИ	СТОЛИЦА:	САНТЬЯГО
	ПРИНЯТА В ЧЛЕНЫ ООН:	24 ОКТЯБРЯ 1945 Г.	ДЕНЕЖНАЯ ЕДИНИЦА:1853-1960 С 1960	1 чилийский песо = 100 сентаво 1 эскудо =100сентаво
	ФЛАГ И ГЕРБ:			
	ТЕР./ НАС./ ЯЗЫК/ ОСН.НАР-ТИ/ РЕЛИГИЯ:	756 950 км² / 17 216 945 чел. / испанский	ЕВРОПЕЙЦЫ, МЕТИСЫ	КАТОЛИЧЕСТВО
	МАРКИ ИЗДАЮТСЯ С:	1853 Г.		
	ОБРАЗЦЫ МАРОК:			ГОД ЭМИССИИ: 2008, 1971, 1953, 1970, 1965 МАРКИ ИЗД. В 1853-2023ГГ.
012.01	ПРЕЖНЕЕ НАЗВАНИЕ СТРАНЫ: ПО-РУССКИ/НА ЯЗЫКЕ СТРАНЫ:	СОЦИАЛИСТИЧЕСКАЯ РЕСПУБЛИКА ЧИЛИ	República Socialista de Chile	
	ПЕРИОД СУЩЕСТВОВАНИЯ:	6 – 18 ИЮЛЯ 1932 Г.	СТОЛИЦА:	САНТЬЯГО
	ТЕРРИТОРИЯ И НАСЕЛЕНИЕ	756 950 км² / 17 216 945 чел.	ДЕНЕЖНАЯ ЕДИНИЦА:	
	ФЛАГ И ГЕРБ:			
	ОБРАЗЦЫ МАРОК:	МАРКИ НЕ ИЗДАВАЛИСЬ		ГОД ЭМИССИИ:
012.02	ПРЕЖНЕЕ НАЗВАНИЕ СТРАНЫ: ПО-РУССКИ/НА ЯЗЫКЕ СТРАНЫ/ КОММЕНТАРИИ:	ХУАН-ФЕРНАНДЕС ОСТРОВА – ПРОВИНЦИЯ ЧИЛИ В 1910 Г. ТАЛЬКА – ПРОВИНЦИЯ ЧИЛИ В 1942 - 1949 ГГ. ЧИЛИЙСКАЯ ОККУПАЦИЯ ПЕРУ В 1881-1883ГГ. (СМ. 009.02)	“ILAS DE JUAN FERNANDEZ” [Islas de Juan Fernandez] — о-ва в Тихом океане, в составе Чили. В авг. 1910 вып. 4 вида марок с надпечаткой (исп.) «Острова Хуана-Фернандеса» на марках Чили 1905. Предназначались для исполъз. на о-вах, но находились в обращении на всей тер. Чили. Изъяты 14.11.1911. (исп. <i>Talca</i>) — город в Чили. Административный центр одноимённой коммуны, провинции Талька и области Мауле. Население — 189505 человек (2002), Территория — 231,5 км²	

А М Е Р И К А

	ОБРАЗЦЫ МАРОК:		ГОД ЭМИССИИ: 1910, 1910, 1942, 1883 МАРКИ ИЗД. В 1910Г. И В 1949 Г.
		ОСТРОВА ХУАН-ФЕРНАНДЕС ТАЛЬКА ОККУП.ЧИЛИ ПЕРУ	

013	НАЗВАНИЕ СТРАНЫ: ПО-РУССКИ/ПО-АНГЛИЙСКИ /НА ЯЗЫКЕ СТРАНЫ:	РЕСПУБЛИКА ЭКВАДОР	Ecuador В 1822-1830 ГОДАХ – ЭКВАДОР БЫЛ В СОСТАВЕ ВЕЛИКОЙ КОЛУМБИИ, ТОГДА ЭТА СТРАНА НАЗЫВАЛАСЬ «ОБЛАСТЬЮ КИТО», С 1865 Г. – “EQUATENZ”	República del Ecuador
	ПРОВОЗГЛАШЕНА:	24 МАЯ 1822 Г. – НЕЗАВИСИМОСТЬ ОТ ИСПАНИИ	СТОЛИЦА:	КИТО
	ПРИНЯТА В ЧЛЕНЫ ООН:	21 ДЕКАБРЯ 1945 Г.	ДЕНЕЖНАЯ ЕДИНИЦА:1865-1880 с 1881	1 песо = 8 реалам 1 сукре = 100 сентавам (до 2000г).
	ФЛАГ И ГЕРБ:			
	ТЕР./ НАС./ ЯЗЫК/ ОСН.НАР-ТИ/ РЕЛИГИЯ:	283 560 км² / 15 439 429 чел./испанский	ИНДЕЙЦЫ, БЕЛЫЕ	КАТОЛИЧЕСТВО
	МАРКИ ИЗДАЮТСЯ С:	1865 Г.		
	ОБРАЗЦЫ МАРОК:		ГОД ЭМИССИИ: 1944, 1946, 1972, 1995, 1968, 1968 МАРКИ ИЗД. В 1865-2023Г.	
013.01	ПРЕЖНЕЕ НАЗВАНИЕ СТРАНЫ: ПО-РУССКИ/НА ЯЗЫКЕ СТРАНЫ:	ОСТРОВА ГАЛАПАГОС – ПРОВИНЦИЯ ЭКВАДОРА – ОСТРОВА В ТИХОМ ОКЕАНЕ	ISLAS GALAPAGOS Архипелаг в Тихом океане, в 972 км к западу от Эквадора, состоящий из 13 основных вулканических островов, 6 небольших островов и 107 скал и намывных территорий.	
	ПЕРИОД СУЩЕСТВОВАНИЯ:	С 1957 Г.	СТОЛИЦА:	САНТА-КРУС
	ТЕРРИТОРИЯ И НАСЕЛЕНИЕ	8010 км² / 25 124 чел.	ДЕНЕЖНАЯ ЕДИНИЦА:	1 сукре = 100 сентавам (до 2000г).







	ОБРАЗЦЫ МАРОК:		ГОД ЭМИССИИ: 1961, 1961. 1935 МАРКИ ИЗД. В 1957-1963 и в 1992ГГ. В ПАМЯТЬ ПОСЕЩЕНИЯ ОСТРОВОВ Ч.ДАРВИНЫМ БЫЛИ ВЫП.МАРКИ
--	----------------	--	--

015	НАЗВАНИЕ СТРАНЫ: ПО-РУССКИ/ПО-АНГЛИЙСКИ /НА ЯЗЫКЕ СТРАНЫ:	РЕСПУБЛИКА ГВАТЕМАЛА	Guatemala	República de Guatemala
	ПРОВОЗГЛАШЕНА:	15 СЕНТЯБРЯ 1821 Г. – НЕЗАВИСИМОСТЬ ОТ ИСПАНИИ	СТОЛИЦА:	ГВАТЕМАЛА
	ПРИНЯТА В ЧЛЕНЫ ООН:	21 НОЯБРЯ 1945 Г.	ДЕНЕЖНАЯ ЕДИНИЦА: с 1927 1871-1927	1 катцал = 100 сентаво 1 песо = 100 сентаво
	ФЛАГ И ГЕРБ:			
	ТЕР./ НАС./ ЯЗЫК/ ОСН.НАР-ТИ/ РЕЛИГИЯ:	108 889 км² / 14 373 472 чел. / испанский	МЕТИСЫ, ИНДЕЙЦЫ	КАТОЛИЧЕСТВО, ПРОТЕСТАНТСТВО
	МАРКИ ИЗДАЮТСЯ С:	1871 Г.		
	ОБРАЗЦЫ МАРОК:			ГОД ЭМИССИИ: 1950, 1955, 1871, 2015 МАРКИ ИЗД. В 1871-2023ГГ.
015.01	ПРЕЖНЕЕ НАЗВАНИЕ СТРАНЫ: ПО-РУССКИ/НА ЯЗЫКЕ СТРАНЫ:	ВЕЛИКАЯ РЕСПУБЛИКА ЦЕНТРАЛЬНОЙ АМЕРИКИ - СОСТОЯВШАЯ ИЗ ШТАТОВ: ГВАТЕМАЛА, ГОНДУРАС, САЛЬВАДОР, НИКАРАГУА, КОСТА-РИКА И ЛОС-АЛЬТОС, СОЗДАННЫЕ ПОСЛЕ ВЫХОДА ИХ ИЗ СОСТАВА МЕКСИКАНСКОЙ ИМПЕРИИ.		República Federal de Centroamérica
	ПЕРИОД СУЩЕСТВОВАНИЯ:	1823 – 1840 ГГ.	СТОЛИЦА:	ГВАТЕМАЛА, САН-САЛЬВАДОР
	ТЕРРИТОРИЯ И НАСЕЛЕНИЕ	430 000 км²	ДЕНЕЖНАЯ ЕДИНИЦА:	1 песо = 8 реалам=100 сентаво
	ФЛАГ И ГЕРБ:			
	ОБРАЗЦЫ МАРОК:	МАРКИ НЕ ВЫПУСКАЛИСЬ (СМ.САЛЬВАДОР И НИКАРАГУА)		ГОД ЭМИССИИ

А М Е Р И К А

016	НАЗВАНИЕ СТРАНЫ: ПО-РУССКИ/ПО-АНГЛИЙСКИ /НА ЯЗЫКЕ СТРАНЫ:	РЕСПУБЛИКА ГОНДУРАС (ВХОДИЛА В ФЕДЕРАЦИЮ РЕСПУБЛИК ЦЕНТРАЛЬНОЙ АМЕРИКИ – ДО 1938 Г.)	Honduras	República de Honduras
	ПРОВОЗГЛАШЕНА:	15 СЕНТЯБРЯ 1821 Г. – НЕЗАВИСИМОСТЬ ОТ ИСПАНИИ	СТОЛИЦА:	ТЕГУСИГАЛЬПА
	ПРИНЯТА В ЧЛЕНЫ ООН:	17 ДЕКАБРЯ 1945 Г.	ДЕНЕЖНАЯ ЕДИНИЦА: с 1933 1866-1933:	1 лемпира = 100 сентавам 1 песо = 8 реалам =100 сентаво
	ФЛАГ И ГЕРБ:			
	ТЕР./ НАС./ ЯЗЫК/ ОСН.НАР-ТИ/РЕЛИГИЯ:	112 090 км² / 8 448 465 чел. / испанский	МЕТИСЫ, ИНДЕЙЦЫ	АТЕИСТЫ, КАТОЛИЧЕСТВО
	МАРКИ ИЗДАЮТСЯ С:	1866 Г.		
	ОБРАЗЦЫ МАРОК:			ГОД ЭМИССИИ: 1866, 1878, 1941, 1943, 1943, 1996, 1934 МАРКИ ИЗД. В 1866-2023ГГ.
017	НАЗВАНИЕ СТРАНЫ: ПО-РУССКИ/ПО-АНГЛИЙСКИ:	БЕЛИЗ - НЕЗАВИСИМОЕ ГОСУДАРСТВО В СОСТАВЕ СОДРУЖЕСТВА, ВОЗГЛАВЛЯЕМОГО ВЕЛИКОБРИТАНИЕЙ	Belize	
	ПРОВОЗГЛАШЕНА:	21 СЕНТЯБРЯ 1981 Г. – НЕЗАВИСИМОСТЬ ОТ БРИТАНИИ	СТОЛИЦА:	БЕЛЬМОПАН
	ПРИНЯТА В ЧЛЕНЫ ООН:	25 СЕНТЯБРЯ 1981 Г.	ДЕНЕЖНАЯ ЕДИНИЦА:	1 белизский доллар = 100 центам
	ФЛАГ И ГЕРБ:			
	ТЕР./ НАС./ ЯЗЫК/ ОСН.НАР-ТИ/РЕЛИГИЯ:	22 966 км² / 308 тыс. чел./английский	МЕТИСЫ, МУЛАТЫ	КАТОЛИЧЕСТВО
	МАРКИ ИЗДАЮТСЯ С:	1975 Г.		

А М Е Р И К А

	ОБРАЗЦЫ МАРОК:			ГОД ЭМИССИИ: 1989, 1997, 1983 МАРКИ ИЗД. В 1981-2023ГГ. НА МАРКАХ НЕТ ЛОГОТИПА БРИТ. КОРОЛЕВСТВА С 1988Г.
017.01	ПРЕЖНЕЕ НАЗВАНИЕ СТРАНЫ: ПО-РУССКИ/ НА ЯЗЫКЕ СТРАНЫ:	БЕЛИЗ – САМОУПРАВЛЕНИЕ В 1964-1984Г Г.	ОСТРОВА БЕЛИЗА – АМБЕРГЛИС И ТЕРИЕФФ – МАРКИ ИЗД. В 1984-1986ГГ.	
	ПЕРИОД СУЩЕСТВОВАНИЯ:	1964 – 1984 ГГ.	СТОЛИЦА:	БЕЛЬМОПАН
	ТЕРРИТОРИЯ И НАСЕЛЕНИЕ	22 966 км ² / 308 тыс. чел	ДЕНЕЖНАЯ ЕДИНИЦА:	1 белизский доллар = 100 центам
	ФЛАГ И ГЕРБ:			
	ОБРАЗЦЫ МАРОК:	 <p style="text-align: center;">БЕЛИЗ - САМОУПРАВЛЕНИЕ</p> <p style="text-align: center;">ОСТРОВА БЕЛИЗ</p>		ГОД ЭМИССИИ: 1976, 1980, 1984 МАРКИ ИЗД. В 1975-1981ГГ.
017.02	ПРЕЖНЕЕ НАЗВАНИЕ СТРАНЫ: ПО-РУССКИ/НА ЯЗЫКЕ СТРАНЫ:	БРИТАНСКИЙ ГОНДУРАС – БРИТАНСКАЯ КОЛОНИЯ БРИТАНСКИЙ ГОНДУРАС - КОРОННАЯ КОЛОНИЯ С 1871Г.	British Honduras	
	ПЕРИОД СУЩЕСТВОВАНИЯ:	1862 – 1981 ГГ.	СТОЛИЦА:	БЕЛЬМОПАН
	ТЕРРИТОРИЯ И НАСЕЛЕНИЕ	22 966 км ² / 98,5 тыс. чел.	ДЕНЕЖНАЯ ЕДИНИЦА:	1 фунт стерлингов = 20 шиллингам
	ФЛАГ И ГЕРБ:			
	ОБРАЗЦЫ МАРОК:			ГОД ЭМИССИИ: 1891, 1953, 1966 МАРКИ ИЗД. В 1865-1973ГГ.

А М Е Р И К А













018	НАЗВАНИЕ СТРАНЫ: ПО-РУССКИ/ПО-АНГЛИЙСКИ /НА ЯЗЫКЕ СТРАНЫ:	РЕСПУБЛИКА КОСТА-РИКА	Costa Rica В 1885-1889ГГ. – ПРОВИНЦИЯ ГУАНАКАСТЕ ИЗД.МАРКИ С НАДП. “Guanacaste”. В 1948-1949ГГ. СТРАНЕ ВСПЫХНУЛА КРОВАВАЯ ГРАЖДАНСКАЯ ВОЙНА ИЗ-ЗА СРЫВА ВЫБОРОВ ПРЕЗИДЕНТА СТРАНЫ.	República de Costa Rica
	ПРОВОЗГЛАШЕНА:	15 СЕНТЯБРЯ 1821 Г. – НЕЗАВИСИМОСТЬ ОТ ИСПАНИИ	СТОЛИЦА:	САН-ХОСЕ
	ПРИНЯТА В ЧЛЕНЫ ООН:	2 НОЯБРЯ 1945 Г.	ДЕНЕЖНАЯ ЕДИНИЦА:	1 колон = 100 сантимамам
	ФЛАГ И ГЕРБ:			
	ТЕР./ НАС./ ЯЗЫК/ ОСН.НАР-ТИ/ РЕЛИГИЯ:	51 100 км ² / 4 825 144 чел. / испанский	БЕЛЫЕ, МЕТИСЫ, МУЛАТЫ	КАТОЛИЧЕСТВО
	МАРКИ ИЗДАЮТСЯ С:	1863 Г.		
	ОБРАЗЦЫ МАРОК:			ГОД ЭМИССИИ: 1948, 1937, 1983 МАРКИ ИЗД. В 1863- 2023ГГ.
	ОБРАЗЦЫ МАРОК ПРОВИНЦИИ ГУАНАКАСТЕ НА ПОЛУОСТРОВЕ НАКОЯ:			ГОД ЭМИССИИ: 1885,1888,1965 МАРКИ ИЗД. В 1885- 1889ГГ.
		40-ЛЕТИЕ ПРИСОЕД.П-ВА НАКОЯ		
019	НАЗВАНИЕ СТРАНЫ: ПО-РУССКИ/ПО-АНГЛИЙСКИ /НА ЯЗЫКЕ СТРАНЫ:	РЕСПУБЛИКА ПАНАМА В 1821 Г. – НЕЗАВИСИМОСТЬ ОТ ИСПАНИИ И ВОШЛА В ВЕЛИКУЮ КОЛУМБИЮ СИМОНА БОЛИВАРА (СМ.008)	Panama	República de Panamá
	ПРОВОЗГЛАШЕНА:	3 НОЯБРЯ 1903 Г. – НЕЗАВИСИМОСТЬ ОТ КОЛУМБИИ	СТОЛИЦА:	ПАНАМА
	ПРИНЯТА В ЧЛЕНЫ ООН:	13 НОЯБРЯ 1945 Г.	ДЕНЕЖНАЯ ЕДИНИЦА: с 1906 1887-1906	1 бальбоа =100 чентесими 1 песо = 100сентаво
	ФЛАГ И ГЕРБ:			
	ТЕР./ НАС./ ЯЗЫК/ ОСН.НАР-ТИ/РЕЛИГИЯ:	78 200 км ² / 3 689 293 чел. / испанский	МЕТИСЫ, ИНДЕЙЦЫ	КАТОЛИЧЕСТВО, ПРОТЕСТАНТСТВО
	МАРКИ ИЗДАЮТСЯ С:	1887 Г.		

	ОБРАЗЦЫ МАРОК:			<p>ГОД ЭМИССИИ: 1904, 1955, 1977</p> <p>МАРКИ ИЗД. В 1887-2023ГГ.</p>
019.01	ПРЕЖНЕЕ НАЗВАНИЕ СТРАНЫ: ПО-РУССКИ/НА ЯЗЫКЕ СТРАНЫ:	ЗОНА ПАНАМСКОГО КАНАЛА - UNINCORPORATED U.S. TERRITORY(НЕИНКОРПОРИРОВАННАЯ) ТЕРРИТОРИЯ США ДО 1979-1999 Г. Г.	<p>Panama Canal Zone, Длина — 81,6 км, в том числе 65,2 км по суше и 16,4 км по дну Панамской и Лимонской бухт (для прохода судов к глубокой воде), общая ширина — 150 метров (ширина шлюзовых камер 33 метра^[1]), глубина — 12 метров^[2]. Официально открыт <u>12 июня 1920 года</u>.</p>	исп. Zona del Canal de Panamá
	ПЕРИОД СУЩЕСТВОВ.:	18 НОЯБРЯ 1903 – 1 ОКТЯБРЯ 1979 - 31 ДЕКАБРЯ 1999 ГГ.	СТОЛИЦА:	БАЛЬБОА
	ТЕРРИТОРИЯ И НАСЕЛЕНИЕ	1432 км ² / ДЛИНА 65,2 КМ ПО СУШЕ / 49,8 тыс.чел.	ДЕНЕЖНАЯ ЕДИНИЦА:	1 доллар США = 100 центам
	ФЛАГ И ГЕРБ:			
	ОБРАЗЦЫ МАРОК:			<p>ГОД ЭМИССИИ: 1933, 1939, 1964</p> <p>МАРКИ ИЗД. В 1904 - 1978 гг.</p>
020	НАЗВАНИЕ СТРАНЫ: ПО-РУССКИ/ПО-АНГЛИЙСКИ/НА ЯЗЫКЕ СТРАНЫ/КОММЕНТАРИИ:	РЕСПУБЛИКА НИКАРАГУА 1912-1933 ГГ. – ОККУПАЦИЯ США И ПОДДЕРЖКА ВОССТАНИЯ ЛОЯЛЬНОГО США ГУБЕРНАТОРА ВОСТОЧНОГО МУНИЦИПАЛИТЕТА БЛУФИЛДС ХУАНОМ ХОСЕ ЭСТРАДОЙ (АНГЛ. JUAN JOSE ESTRADA)	<p>Nicaragua В1821 году, в ходе войны за независимость испанских колоний в Америке территория Никарагуа входила в состав Мексиканской империи. 1823-1838 – Никарагуа в составе Соединенных провинций Центральной Америке. В 1838 – объявлена независимость Никарагуа. Целью военного вмешательства американской армии в 1913 году было предотвращение возможности постройки никарагуанского канала любой другой страной, кроме США. Никарагуа получило статус квази-протектората по договору Брайана-Чаморро в 1916 году. Великая депрессия сделала войну слишком дорогой для США, поэтому в 1933 году был отдан приказ о выводе войск из Никарагуа.</p>	República de Nicaragua
	ПРОВОЗГЛАШЕНА:	28 СЕНТЯБРЯ 1821 Г. – НЕЗАВИСИМОСТЬ ОТ ИСПАНИИ	СТОЛИЦА:	МАНАГУА
	ПРИНЯТА В ЧЛЕНЫ ООН:	24 ОКТЯБРЯ 1945 Г.	ДЕНЕЖНАЯ ЕДИНИЦА:	1 кордоба = 100 сентавам
	ФЛАГ И ГЕРБ:			

	ТЕРРИТОРИЯ/ НАС./ ЯЗЫК/ ОСН.НАР-ТИ/ РЕЛИГИЯ:	129 494 км ² / 6 017 084 чел. / испанский	МЕТИСЫ, БЕЛЫЕ	КАТОЛИЧЕСТВО, ЕВАНГЕЛИЗМ,
	МАРКИ ИЗДАЮТСЯ:	1869 Г.		
	ОБРАЗЦЫ МАРОК:			ГОД ЭМИССИИ: 1881, 1881, 1892, 1939, 1984, 1985, 1997, 1898, 1894, 1896 МАРКИ ИЗД. В 1869-2023ГГ.
020.01	ПРЕЖНЕЕ НАЗВАНИЕ СТРАНЫ: ПО-РУССКИ/ПО-АНГЛИЙСКИ/ КОММЕНТАРИИ:	СЕЛАЯ И КАБО-ГРАСЬЯС-А-ДЬОС – В 1904 -1912 Г. МОСКИТО (МАГДАЛА) – РЕСПУБЛИКА В 1893-1900ГГ. МАНАГУА В 1905-1906ГГ.	НАДП. НА МАРКАХ НИКАРАГУА “В.Dpto.ZELAYA”. “САВО” НАДП.НА МАРКАХ НИКАРАГУА «MOSQUITO. PROVISIONAL” (ВРЕМ.ВЫПУСК) [Cabo Gracias a Dio] — округ в Никарагуанском департаменте Зেলাйя (Центр. Америка). В 1904—09 здесь вып. собственные марки — надпечатка назв. (исп.) «Кабо» или большой буквы «К» в сочетании с др. текстом на марках <i>Nicaragua</i> , что связано с различием курса денег в департаменте и в остальной части страны. Изъяты в 1912.	
	ПЕРИОД СУЩЕСТВОВАНИЯ:	1904-1912 гг. 1893-1900 гг.		
	ОБРАЗЦЫ МАРОК:			ГОД ЭМИССИИ: 1904, 1905, 1894 МАРКИ СЕЛАЯ ИЗД. В 1904-1911ГГ. МАРКИ КАБО ИЗД. В 1904-1905ГГ. МАРКИМОСКИТО ИЗД. В 1894Г.
		СЕЛАЯ	КАБО-ГРАСИАС-А-ДЬОС	МОСКИТО ПРОВИЗОРИЙ










021	НАЗВАНИЕ СТРАНЫ: ПО-РУССКИ/ПО-АНГЛИЙСКИ /НА ЯЗЫКЕ СТРАНЫ/ КОММЕНТАРИИ:	РЕСПУБЛИКА ЭЛЬ-САЛЬВАДОР ВХОДИЛА В СОСТАВ СОЕДИНЕННЫХ ПРОВИНЦИЙ ЦЕНТР.АМЕРИКИ В 1823 -1838ГГ. ВХОДИЛА В СОСТАВ ВЕЛИКОЙ РЕСПУБЛИКИ ЦЕНТРАЛЬНОЙ АМЕРИКИ. ШТАТ САЛЬВАДОР – В 1895 -1898 ГГ.	EL SALVADOR “Republica Mayor De Centro America/ Estado De El Salvador” Соединенные Провинции Центральной Америки, куда также входили Никарагуа, Гондурас, Гватемала и Коста-Рика. 31 марта 1840 года Сальвадор, оставаясь последней провинцией в составе Федерации, расторг федеративный договор.	República de El Salvador
	ПРОВОЗГЛАШЕНА:	15 СЕНТЯБРЯ 1821 Г. – НЕЗАВИСИМОСТЬ ОТ ИСПАНИИ	СТОЛИЦА:	САН-САЛЬВАДОР
	ПРИНЯТА В ЧЛЕНЫ ООН:	24 ОКТЯБРЯ 1945 Г.	ДЕНЕЖНАЯ ЕДИНИЦА:1867-1911 1911-2000	1 песо = 8 реалам =100сентаво 1 сальвадорский колон =100 сентавам, с 2000г. – доллар США
	ФЛАГ И ГЕРБ:			
	ТЕР./ НАС./ ЯЗЫК/ ОСН.НАР-ТИ/РЕЛИГИЯ:	21 040 км ² / 6 460 000 чел. / испанский	МЕТИСЫ, БЕЛЫЕ	КАТОЛИЧЕСТВО
	МАРКИ ИЗДАЮТСЯ С:	1867 Г.		
	ОБРАЗЦЫ МАРОК:			ГОД ЭМИССИИ: 1892, 1959, 1991, 1898, 1898 МАРКИ ИЗД. В 1867- 2023ГГ.
		ВЕЛИКОЙ РЕСП.ЦЕНТР.АМЕРИКИ. ШТАТ ЭЛЬ САЛЬВАДОР		




А М Е Р И К А

022	НАЗВАНИЕ СТРАНЫ: ПО-РУССКИ/НА ЯЗЫКАХ СТРАНЫ:	КАНАДА	англ. Canada; фр. Canada	
	ПРОВОЗГЛАШЕНА:	17 АПРЕЛЯ 1982 Г. – НЕЗАВИСИМОСТЬ ОТ ВЕЛИКОБРИТАНИИ	СТОЛИЦА:	ОТТАВА
	ПРИНЯТА В ЧЛЕНЫ ООН:	9 НОЯБРЯ 1945 Г.	ДЕНЕЖНАЯ ЕДИНИЦА:	1 канадский доллар = 100 центам
	ФЛАГ И ГЕРБ:			
	ТЕР./ НАС./ ЯЗЫК/ ОСН.НАР-ТИ/ РЕЛИГИЯ:	9 984 670 км ² / 35 675 834 чел. /английский, французский	КАНАДЦЫ, АНГЛИЧАНЕ, ФРАНЦУЗЫ	КАТОЛИЧЕСТВО, АТЕИЗМ
	МАРКИ ИЗДАЮТСЯ С:	1851 Г.		
	ОБРАЗЦЫ МАРОК:	 		ГОД ЭМИССИИ: 2008, 2003 МАРКИ ИЗД. В 1982-2023ГГ.
022.01	ПРЕЖНЕЕ НАЗВАНИЕ СТРАНЫ: ПО-РУССКИ/НА ЯЗЫКЕ СТРАНЫ:	КАНАДА – БРИТАНСКИЙ ДОМИНИОН 1 ИЮЛЯ 1867 Г. – НЕЗАВИСИМОСТЬ ОТ БРИТАНСКОЙ СЕВЕРНОЙ АМЕРИКИ 11 ДЕКАБРЯ 1931 Г. – ВЕНСТМИНСТЕРСКИЙ СТАТУС О САМОСТОЯТЕЛЬНОСТИ ОТ БРИТАНИИ – ДОМИНИОН БРИТАНСКОЙ ИМПЕРИИ	В 1908Г. ВЫШЛА СЕРИЯ ИЗ 8-МИ МАРОК В ЧЕСТЬ 300 ЛЕТИЯ КОЛОНИЗАЦИИ КАНАДЫ, НА ОДНОЙ ИЗ НИХ ПОМЕЩЕНЫ ПОРТРЕТЫ НИКОЛАЯ II И АЛЕКСАНДРЫ ФЕДОРОВНА РОМАНОВЫХ, НА ДРУГОЙ – ЕЛИЗАВЕТЫ И ФРАНЦА ИОСИФА ГАБСБУРГОВ.	
	ПЕРИОД СУЩЕСТВОВАНИЯ:	1867 – 1982 ГГ.	СТОЛИЦА:	ОТТАВА
	ТЕРРИТОРИЯ И НАСЕЛЕНИЕ	9976,2 тыс.кв.км / 19 361 тыс.чел.	ДЕНЕЖНАЯ ЕДИНИЦА:	1 канадский доллар = 100 центам
	ФЛАГ И ГЕРБ:	 	 	ГЕРБ КАНАДЫ ГЕРБ КВЕБЕКА
	ОБРАЗЦЫ МАРОК:	 		ГОД ЭМИССИИ: 1972, 1989 МАРКИ ИЗД. В 1867-1982ГГ.
	ОБРАЗЦЫ ЮБИЛЕЙНЫХ МАРОК БРИТАНСКОЙ КОЛОНИИ КАНАДА:	 		ГОД ЭМИССИИ: 1908, 1908, 1898, 1964
		300ЛЕТ КОЛОНИИ БРИТАНИИ		

		1989г.-КАРТА БРИТАНСКОЙ ИМПЕРИИ 100 ЛЕТ ОТКРЫТИЯ КАНАДЫ Ж.КАРТЬЕ		
022.02	ПРЕЖНЕЕ НАЗВАНИЕ СТРАНЫ: ПО-РУССКИ:	КАНАДСКАЯ КОФЕДЕРАЦИЯ – БРИТАНСКАЯ КОЛОНИЯ - ОБЪЕДИНЕНИЕ ТРЁХ КОЛОНИЙ — СОЕДИНЁННОЙ КАНАДЫ, НОВОЙ ШОТЛАНДИИ И НЬЮ-БРАНСУИКА	БРИТАНСКАЯ СЕВЕРНАЯ АМЕРИКА - БРИТАНСКАЯ КОЛОНИЯ	
	ПЕРИОД СУЩЕСТВОВАНИЯ:	1867 – 1871 ГГ.(КАНАД.КОНФ.) 1783 – 1867 ГГ.(СЕВ.АМЕРИКА)	СТОЛИЦА:	КВЕБЕК
	ФЛАГ СОЕДИНЕННОЙ ПРОВИНЦИИ КАНАДЫ:		1 ИЮЛЯ 1867 ГОДА БЫЛА СОЗДАНА КАНАДСКАЯ КОНФЕДЕРАЦИЯ И ТЕПЕРЬ ТОРЖЕСТВЕННО ОТМЕЧАЕТСЯ КАК ПРАЗДНИК КАНАДЫ	
	ОБРАЗЦЫ МАРОК:			ГОД ЭМИССИИ: 1868, 1888 МАРКИ КАНАДЫ ИЗД. В 1868-1871ГГ. МАРКИ СЕВ. АМЕР. НЕ ИЗДАВАЛИСЬ
022.03	ПРЕЖНЕЕ НАЗВАНИЕ СТРАНЫ: ПО-РУССКИ/НА ЯЗЫКЕ СТРАНЫ:	НОВАЯ ШОТЛАНДИЯ – ПРОВИНЦИЯ НА ВОСТОКЕ КАНАДЫ Занимает территорию полуострова Новая Шотландия и острова Кейп-Бретон. Также в состав провинции входит маленький остров Сейбл. [Nova Scotia] — бывш. брит. колония в Вост. Канаде, с 1867 — провинция Канады. В 1851—63 вып. собственные марки с оригинальными рис. — портретом королевы Виктории. В 1868 заменены марками Канады		New Scotland
	ПЕРИОД СУЩЕСТВОВАНИЯ:	С 1867 Г. ВХОДИТ В КАНАДСКУЮ КОНФИДЕРАЦИЮ	СТОЛИЦА:	ГАЛИФАКС
	ТЕРРИТОРИЯ И НАСЕЛЕНИЕ	55 284 км ² /948 695 чел.	ДЕНЕЖНАЯ ЕДИНИЦА:	1 канадский доллар = 100 центам
	ФЛАГ И ГЕРБ:			
	ОБРАЗЦЫ МАРОК:			ГОД ЭМИССИИ: 1860, 1863 МАРКИ ИЗД. В 1851-1863ГГ.
022.04	ПРЕЖНЕЕ НАЗВАНИЕ СТРАНЫ: ПО-РУССКИ/НА ЯЗЫКЕ СТРАНЫ:	НЬЮФАУНЛЕНД И ЛАБРАДОР – ПРОВИНЦИЯ КАНАДЫ НЬЮФАУНДЛЕНД - ДОМИНИОН БРИТАНИИ	Newfoundland and Labrador Самая восточная из Атлантических провинций Канады. Занимает остров того же названия и северо-восточный сектор полуострова Лабрадор. [Newfoundland] — В 1855—1933 — брит, доминион, с 1933 колония, с 11.12.1948 провинция Канады. Собственные марки вып. в 1857—1947, доплатные— 1939—49. Первые памятные марки вышли в 1897. В 1919—43 изд. авиапочт, марки. Большинство из них предназначалось для оплаты доставки кор. специальными рейсами самолетов в Европу и имели специальные надпечатки. С 1949 в обращении марки Канады.	Dominion of Newfoundland

А М Е Р И К А

	ПЕРИОД СУЩЕСТВОВАНИЯ:	1855 - 1907 - 1949 гг.	СТОЛИЦА:	СЕНТ-ДЖОНС
	ТЕРРИТОРИЯ И НАСЕЛЕНИЕ	405 212 км ² / 512 659 чел.	ДЕНЕЖНАЯ ЕДИНИЦА:	1 канадский доллар = 100 центам
	ФЛАГ И ГЕРБ:	 ФЛАГ ЛАБРАДОРА	 ФЛАГ НЬЮФАУНДЛЕНДА	 ГЕРБ НЬЮФАУНДЛЕНДА
	ОБРАЗЦЫ МАРОК			ГОД ЭМИССИИ: 1894, 1898, 1937, 1941, 1941 МАРКИ ИЗД. В 1857 - 1949ГГ.
022.05	ПРЕЖНЕЕ НАЗВАНИЕ СТРАНЫ: ПО-РУССКИ/НА ЯЗЫКЕ СТРАНЫ:	ОСТРОВ ПРИНЦА ЭДУАРДА – ПРОВИНЦИЯ КАНАДЫ	Prince Edward Island [Prince Edward Island] — о-в в заливе Св. Лаврентия, бывш. брит, колония, с 1873 — провинция Канады. Собственные марки вып. в 1861—72, все <i>колониального типа</i> — с портретами королевы Виктории. Имеется много разновидностей. В июне 1873 марки о-ва изъяты из обращения и заменены марками <i>Канады</i> .	
	ПЕРИОД СУЩЕСТВОВАНИЯ:	В 1866 Г. БЫВШАЯ БРИТАНСКАЯ КОЛОНИЯ ВОШЛА В СОСТАВ КАНАДСКОЙ КОНФЕДЕРАЦИИ	СТОЛИЦА:	ШАРЛОТТАУН
	ТЕРРИТОРИЯ И НАСЕЛЕНИЕ	5660 км ² / 146 105 чел.	ДЕНЕЖНАЯ ЕДИНИЦА:	1 канадский доллар = 100 центам
	ФЛАГ И ГЕРБ:			
	ОБРАЗЦЫ МАРОК:			ГОД ЭМИССИИ: 1862, 1868, 1872 МАРКИ ИЗД. В 1861, 1872ГГ.
022.06	ПРЕЖНЕЕ НАЗВАНИЕ СТРАНЫ: ПО-РУССКИ/КОММЕНТАРИИ:	БРИТАНСКАЯ КОЛУМБИЯ – БРИТАНСКАЯ КОЛОНИЯ ВАНКУВЕР ОСТРОВ - БРИТАНСКАЯ КОЛОНИЯ В 1849 – 1858 ГГ. (VANCOUVER ISLAND) - ВОШЛА В СОСТАВ БРИТАНСКОЙ КОЛУМБИИ НЬЮ-БРАНСУИК – БРИТАНСКАЯ КОЛОНИЯ В 1713 - 1867 ГГ.(NEW BRANSWICK) - ВОШЛА В СОСТАВ БРИТАНСКОЙ КОЛУМБИИ БРИТАНСКАЯ КАНАДА (ОТТАВА) – БРИТАНСКАЯ КОЛОНИЯ В 1763 -1867ГГ. (CANADA POSTAGE) И ЗАТЕМ ВОШЛА В СОСТАВ БРИТАНСКОЙ КОЛУМБИИ	British Columbia [British Columbia] — бывш. брит, колония на тер. Канады. С июля 1871 — провинция Канады. Первая марка вып. в 1860. На ней надпись (англ.) «Британская Колумбия и остров Ванкувер». Марка использ. только в Брит. Колумбии. В 1865 вып. др. марка с измененным назв. в связи с объединением Брит. Колумбии и о. Ванкувер в единую колонию Брит. Колумбия. Марки изъяты из обращения в июле 1871 и заменены марками <i>Канады</i> .	
	ПЕРИОД СУЩЕСТВОВАНИЯ:	1858 – 20 ИЮЛЯ 1871 ГГ. – ВОШЛА В КАНАДСКУЮ КОНФЕДЕРАЦИЮ (СМ.022.02)	СТОЛИЦА:	ВИКТОРИЯ
	ТЕРРИТОРИЯ И НАСЕЛЕНИЕ	944 735 км ² / 4 622 573 чел.	ДЕНЕЖНАЯ ЕДИНИЦА:	1 фунт стерлингов = 20 шиллингам
	ФЛАГ И ГЕРБ:			

ОБРАЗЦЫ МАРОК БРИТАНСКОЙ КОЛУМБИИ И ВАНКУВЕРА, :		ГОД ЭМИССИИ: 1867, 1868, 1865
ФЛАГ И ГЕРБ:		МАРКИ БРИТ.КОЛУМБИИ И ВАНКУВЕРА ИЗД. В 1860-1871гг.
ОБРАЗЦЫ МАРОК НЬЮ-БРАНСУИКА:		ГОД ЭМИССИИ: 1860, 1859
ФЛАГ И ГЕРБ:		МАРКИ НЬЮ-БРАНСУИКА ИЗД. В 1851-1860ГГ.,
ОБРАЗЦЫ МАРОК БРИТАНСКОЙ КАНАДЫ:		ГОД ЭМИССИИ: 1859, 1859
		МАРКИ БРИТ. КАНАДЫ ИЗД. В 1851-1864ГГ.

023	НАЗВАНИЕ СТРАНЫ: ПО-РУССКИ/ПО-АНГЛИЙСКИ :	СОЕДИНЕННЫЕ ШТАТЫ АМЕРИКИ	United States of America	
	ПРОВОЗГЛАШЕНА:	4 ИЮЛЯ 1776 Г. – НЕЗАВИСИМОСТЬ ОТ ВЕЛИКОБРИТАНИИ	СТОЛИЦА:	ВАШИНГТОН
	ПРИНЯТА В ЧЛЕНЫ ООН:	24 ОКТЯБРЯ 1945 Г.	ДЕНЕЖНАЯ ЕДИНИЦА:	1 доллар США = 100 центам
	ФЛАГ И ГЕРБ:		4 ИЮЛЯ 1957Г. – ИЗД.МАРКИ С ФЛАГОМ ИЗ 48 ЗВЕЗД В ЯНВ.1959 Г. АЛЯСКА ДОБАВИЛА ЕЩЕ ЗВЕЗДУ НА ФЛАГ В АВГ.1959 Г. ГАВАЙИ ДОБАВИЛИ ЗВЕЗДУ НА ФЛАГ, В ИЮЛЕ 1960Г. МАРКИ ИЗД С ФЛАГОМ 50 ЗВЕЗД	
	ТЕР./ НАС./ ЯЗЫК/ ОСН.НАР-ТИ/ РЕЛИГИЯ:	9,5 млн км² / 325 млн чел. / американский, английский	БЕЛЫЕ, ТЕМНОКОЖИЕ	ПРОТЕСТАНСТВО
	МАРКИ ИЗДАЮТСЯ С:	1845 Г.		
	ОБРАЗЦЫ МАРОК:			ГОД ЭМИССИИ: 1903, 1851, 1931, 1967, 1952, 1976
				МАРКИ ИЗД. В 1845-2023ГГ.

023.01	ПРЕЖНЕЕ НАЗВАНИЕ СТРАНЫ: ПО-РУССКИ/НА ЯЗЫКЕ СТРАНЫ:	КОНФЕДЕРАТИВНЫЕ ШТАТЫ АМЕРИКИ – НЕПРИЗНАННОЕ ГОСУДАРСТВО	Confederate States of America – 13 южных рабовладельческих штатов, которые изд. почтовые марки в		
	ПЕРИОД СУЩЕСТВОВАНИЯ:	4 ФЕВРАЛЯ 1861 – 2 МАЯ 1865 ГГ.	СТОЛИЦА:	МОНТГОМЕРИ, РИЧМОНД, ДЕНВЕР	
	ТЕРРИТОРИЯ И НАСЕЛЕНИЕ	1.995.392 км ² / 9 103 332 чел.	ДЕНЕЖНАЯ ЕДИНИЦА:	1 доллар конфедерации =100 центам	
	ФЛАГ И ГЕРБ:				
	ОБРАЗЦЫ МАРОК КОНФЕДЕРАТИВНЫХ ШТАТОВ:			ГОД ЭМИССИИ: 1962, 1963, 1963, МАРКИ ИЗД. В 1861-1863 ГГ.	
023.04	ПРЕЖНЕЕ НАЗВАНИЕ СТРАНЫ: ПО-РУССКИ/ПО-АНГЛИЙСКИ И КОММЕНТАРИИ/НА ЯЗЫКЕ СТРАНЫ:	ИЗДАВАЛИСЬ МЕСТНЫЕ ВЫПУСКИ В 11 КОНФЕДЕРАТИВНЫХ ШТАТАХ АМЕРИКИ: АЛАБАМА (17), АРКАНЗАС, ВИРДЖИНИЯ (18), ЛУИЗИАНА (3), ДЖОРДЖИЯ (25), МИССИСИПИ (7), СЕВ.КАРОЛИНА (13), ЮЖ.КАРОЛИНА (17), ТЕХАС (19), ТЕННЕСИ (9), ФЛОРИДА (6) - ВСЕГО В 133 ГОРОДАХ В 1845-1861гг. ВЫПУСКИ МАРОК ПОЧТОВЫМИ ОТДЕЛЕНИЯМИ 11 ГОРОДОВ В 1842 – 1857гг. ВЫПУСКИ КУРЬЕРСКИХ МАРОК В 11 ГОРОДАХ			
	ПЕРИОД СУЩЕСТВОВАНИЯ:	1861г.	ДЕНЕЖНАЯ ЕДИНИЦА:	1 доллар США = 100 центам	
	ОБРАЗЦЫ МАРОК ВЫПУСКОВ ПОЧТОВЫМИ ОТДЕЛЕНИЯМИ (ПОЧТМКЙСТЕРАМИ):			ГОД ЭМИССИИ: 1861 МАРКИ ИЗД. В 1861Г.	
	ОБРАЗЦЫ ГОРОДСКИХ КУРЬЕРСКИХ МАРОК:			ГОД ЭМИССИИ: 1846, 1861, 1857, 1857, 1849 МАРКИ ИЗД. В 1845-1861ГГ.	
		БАЛТИМОР	ЛУИСВИЛ	НЬЮ-ЙОРК	СЕНТ-ЛЮИС
023.02	ПРЕЖНЕЕ НАЗВАНИЕ СТРАНЫ: ПО-РУССКИ /ПО-АНГЛИЙСКИ/ КОММЕНТАРИИ/ НА ЯЗЫКЕ СТРАНЫ:	СВОБОДНО АССОЦИИРОВАННОЕ ГОСУДАРСТВО ПУЭРТО-РИКО С 25 ИЮЛЯ 1952 Г. – АМЕРИКАНСКИЙ ШТАТ В 1898 – 1952 ГГ. - ВОЕННОЕ УПРАВЛЕНИЕ СОЕДИНЕННЫХ ШТАТОВ, ВКЛЮЧАЯ ГУБЕРНАТОРА, НАЗНАЧАЕМОГО ПРЕЗИДЕНТОМ США В 1809-1898 ГГ. – ИСПАНСКАЯ ЗАМОРСКАЯ ПРОВИНЦИЯ – КОЛОНИЯ. ВОЙНА ИСПАНИИ И США БЫЛА ПРОИГРАНА В 1898 Г. И БЫЛА ВЫНУЖДЕНА УСТУПИТЬ США ПУЭРТО-РИКО, А ТАКЖЕ КУБУ, ФИЛИППИНЫ И ОСТРОВ ГУАМ ПО ПАРИЖСКОМУ ДОГОВОРУ 1898 ГОДА	англ. Commonwealth of Puerto Rico Остров в Карибском море. Неинкорпорированная организованная территория (Unincorporated organized territory), означает, что данная территория находится под управлением США, а не является их неотъемлемой частью. [Puerto Rico] — владение США в Вест-Индии на одноименном о-ве, до 1898 колония Испании. Первые марки — марки Кубы с надпечаткой автографа губернатора Пуэрто-Рико — вып. в 1873—76. В 1877—98 в обращении были марки с назв. колонии и портретом короля. В 1899 в обращение поступили марки США с надпечаткой (англ.) «Порто-Рико», в 1900 заменены марками США. Местные выпуски Пуэрто-Рико. В авг. 1898 на о. Пуэрто-Рико в городах. Понсе и Гуамо вып. марки, отпечатанные вручную и типогр. способом, номиналом в 5 центов. Исполъз. до сент. 1898.	исп. Estado Libre Asociado de Puerto Rico	

А М Е Р И К А

	ПЕРИОД СУЩЕСТВОВАНИЯ:	1898 – 1952 гг.	СТОЛИЦА:	САН-ХОСЕ
	ТЕРРИТОРИЯ И НАСЕЛЕНИЕ	9104 км² / 3 725 789 чел.	ДЕНЕЖНАЯ ЕДИНИЦА:	1 доллар США = 100 центам
	ФЛАГ И ГЕРБ:			
	ОБРАЗЦЫ МАРОК:	 <p style="text-align: center;">ИСПАНСКОЕ ПУЭРТО-РИКО МЕСТ.ПОЧТА ПОНСЕ И ГУАМО</p> <p style="text-align: center;">АМЕРИКАНСКИЙ ШТАТ ПУЭРТО-РИКО (ПОРТО-РИКО)</p>		ГОД ЭМИССИИ: 1881, 1882, 1898, 1898, 1900, 1899 МАРКИ ИЗД. В 1873 – 1900ГГ.
023.03	ПРЕЖНЕЕ НАЗВАНИЕ СТРАНЫ: ПО-РУССКИ/ПО-АНГЛИЙСКИ/ КОММЕНТАРИИ/НА ЯЗЫКЕ СТРАНЫ:	<p>КОРОЛЕВСТВО ГАВАЙСКИХ ОСТРОВОВ В 1810 – 1898 ГГ. ВРЕМЕННОЕ ПРАВИТЕЛЬСТВО ГАВАЙИ «PROVISIONAL GOVT» - ГАВАЙСКАЯ РЕСПУБЛИКА «RH» - В 1893-1897 ГГ.</p> <p>В 1898 Г. – АННЕКСИЯ США, С 1900 Г. – САМОСТОЯТЕЛЬНАЯ ТЕРРИТОРИЯ</p> <p>ГАВАЙСКИЕ ОСТРОВА – АМЕРИКАНСКИЙ ШТАТ С 25 АВГУСТА 1959 Г.</p>	<p>Hawaiian Islands, Архипелаг из двадцати четырёх островов и атоллов, расположенный в северной части Тихого океана (между 19° и 29° северной широты). Архипелаг вытянут с северо-запада на юго-восток. Kingdom of the Hawaiian Islands [Hawaii] — королевство на арх. в Тихом океане, с 1893 — республика, с 1899 в составе США. Первые марки на о-вах вып. в 1851. На них надпись (англ.) «Гавайская почта». В 1893 марки прежних выпусков переизданы с надпечаткой (англ.) «Временное правительство, 1893», а в 1894—99 выпущены марки оригинальных рис. В 1859 изд. марки только для внутренних почт, отправлений, 1899 — серия для международных отправлений. С 14.06.1900 в обращении марки США.</p>	<p>гав. Aupuni Mōʻī o Hawaiʻi англ. Kingdom of the Hawaiian Islands</p>
	ПЕРИОД СУЩЕСТВОВАНИЯ:	1810 – 1894 гг.	СТОЛИЦА:	ГОНОЛУЛУ
	ФЛАГ И ГЕРБ:			
	ТЕРРИТОРИЯ И НАСЕЛЕНИЕ	28 337 км² / 1,217 млн чел.	ДЕНЕЖНАЯ ЕДИНИЦА:	1 гавайский доллар =100 центам
	ОБРАЗЦЫ МАРОК:			ГОД ЭМИССИИ: 1864, 1882, 1866, 1893, 1894 МАРКИ ИЗД. В 1851-1894ГГ.

А М Е Р И К А

	ОБРАЗЦЫ МАРОК ШТАТА ГАВАЙИ:		ГОД ЭМИССИИ: 1984, 1937	
024	НАЗВАНИЕ СТРАНЫ: ПО-РУССКИ/ПО-АНГЛИЙСКИ /ПО-ФРАНЦУЗСКИ/НА ЯЗЫКЕ СТРАНЫ:	МЕКСИКАНСКИЕ СОЕДИНЕННЫЕ ШТАТЫ	Mexico Мексика – колония Испании с 1522 года. Завоевала независимость в 1821 году. Первые марки были вып. в 1856 году. Выпуски Мексиканской революции 1910-1917 годов были сделаны на территориях, занятых войсками национальных героев Мексики Ф.Вильи, Э.Сапаты, поступили в обращение в 1914-1915 годы с надпечатанными монограммами конвекционного правительства. В тот же период были местные выпуски с надпечатками на марках Мексики прежних лет.	Estados Unidos Mexicanos
	ПРОВОЗГЛАШЕНА:	16 СЕНТЯБРЯ 1810 (1821) Г. – НЕЗАВИСИМОСТЬ ОТ ИСПАНИИ	СТОЛИЦА:	МЕХИКО
	ПРИНЯТА В ЧЛЕНЫ ООН:	7 НОЯБРЯ 1945 Г.	ДЕНЕЖНАЯ ЕДИНИЦА:	1 мексиканское песо = 100 сентавам
	ФЛАГ И ГЕРБ:			
	ТЕР./ НАС./ ЯЗЫК/ ОСН.НАР-ТИ/РЕЛИГИЯ:	1 972 550 км ² / 121 736 809 чел./ испанский	МЕТИСЫ, ИНДЕЙЦЫ, БЕЛЫЕ	КАТОЛИЧЕСТВО
	МАРКИ ИЗДАЮТСЯ С:	1856 Г.		
	ОБРАЗЦЫ МАРОК:		ГОД ЭМИССИИ: 1946, 1935, 1956, 1903, 1910, 2010 МАРКИ ИЗД. В 1868-2023ГГ.	

024.01	ПРЕЖНЕЕ НАЗВАНИЕ СТРАНЫ: ПО-РУССКИ/НА ЯЗЫКЕ СТРАНЫ:	МЕКСИКАНСКАЯ ИМЕРИЯ (ГАБСБУРГ МАКСИМИЛИАН)	Imperio Mexicano В 1861 году Великобритания, Франция и Испания, поддерживаемые мексиканскими консерваторами, предприняли интервенцию в Мексику. В 1862 году их коалиция распалась, но в Мексике остались войска Франции. Её армия заняла ряд штатов и вступила в Мехико. Страна была объявлена империей во главе с монархом — Максимилианом I.	
	ПЕРИОД СУЩЕСТВОВАНИЯ:	1863 – 1867 гг.	СТОЛИЦА:	МЕХИКО
	ТЕРРИТОРИЯ И НАСЕЛЕНИЕ	1,972,550 км²	ДЕНЕЖНАЯ ЕДИНИЦА:	1 мексиканское песо = 100 сентавам
	ФЛАГ И ГЕРБ:			
	ОБРАЗЦЫ МАРОК:			ГОД ЭМИССИИ: 1856, 1864, 1864, 1866 МАРКИ ИЗД. В 1864-1867ГГ.
024.02	ПРЕЖНЕЕ НАЗВАНИЕ СТРАНЫ: ПО-РУССКИ/КОММЕНТАРИИ:	ПОВСТАНЧЕСКИЕ ПРАВИТЕЛЬСТВА 22 ПРОВИНЦИЙ МЕКСИКИ В 1912-1924 ГОДУ: СЕВЕРНАЯ МЕКСИКА – ПРАВИТЕЛЬСТВО КОНСТИТУЦИОНАЛИСТОВ В 1912 – 1915ГГ. НИЖНЯЯ КАЛИФОРНИЯ (ЮЖНЫЙ ОКРУГ НИЖНЕЙ КАЛИФОРНИИ) С 1824Г. СОНОРА – СВОБОДНЫЙ СУВЕРЕННЫЙ ШТАТ СОНОРА С 1824 Г. ОАХАКА –ПОВСТАН.ПРАВИТ. В 1912-1915 ГГ., ЗАТЕМ - ШТАТ МЕКСИКИ ЮКАТАН – ПОВС. ПРАВИТ. В 1924 Г., ЗАТЕМ - ШТАТ МЕКСИКИ МЕКСИКАНСКАЯ РЕСПУБЛИКА (МЕКСИКАНСКАЯ РЕВОЛЮЦИЯ) В 1910 – 1917ГГ. – ПРЕЗИДЕНТ ПОРФИОРИО ДИАС (ПОРФИРИАТ)	EJERCITO CONSTITUCIONALISMA MEXICO. TRANSITORIO – АРМИЯ КОНСТИТУЦИОНАЛИСТОВ МЕКСИКИ.ВРЕМ.ПОЧТА, НАДП.НА МАРКАХ «ГСМ»(ПРАВ.КОНС.МЕКСИКА) [Sonora, штат Мексики, Сев. Америка]. Во время мексиканской революции штат Сонора 13.03.1913 объявил себя независимым. В том же году были изд. собственные марки. На них надпись (исп.) «Почта свободного и суверенного штата Соноры». Выпуск марок продолжался до 1914г. Надп.на марках Сонора «DISTRITO SUR DE LA BAJA CAL» “CORREOS ESTADO LIBREY SOBERANO DE SONORA”. CORREOS. CONORO MEXICO” ESTADO LIBREY SOBERANO DE OAXACA Надпись «GOBIERNO REVOLUCIONARIO”(РЕВОЛ.ПРАВ.) <i>Выпуски мексиканской революции (1910– 17).</i> Во время буржуазно-демократической революции для тер., занятых войсками национальных героев Мексики Ф. Вильи и Э. Сапаты, были подготовлены и в 1914, 1915 поступили в обращение марки прежних вып. Мексики с надпечаткой монограммы (исп.) Мексиканского конвенционного правительства (марки 76 номиналов, включая и доплатные). В период революции местные вып. были в ряде городов.	
	ПЕРИОД СУЩЕСТВОВАНИЯ:	1912 -1924 гг.	СТОЛИЦА:	ЛА-ПАС (Н.к.) ЭРМОСИЛЬО (СОНОРА), ОАХАКО
	ФЛАГ И ГЕРБ:	   НИЖ.КАЛИФОРНИЯ СОНОРА ОАХАКА   		

	<p>ОБРАЗЦЫ МАРОК МЕКСИКАНСКОЙ РЕСПУБЛИКИ ПРЕЗИДЕНТА ПОРФИОРИО ДИАСА (ПОРФИРИАТ):</p>		<p>ГОД ЭМИССИИ: 1898, 1903, 1910, 1911(НЕТ В КАТАЛОГАХ)</p>
	<p>ОБРАЗЦЫ МАРОК СЕВЕРНОЙ МЕКСИКИ – ПРАВИТЕЛЬСТВА КОНСТИТУЦИОНАЛИСТОВ:</p>		<p>ГОД ЭМИССИИ: 1916 (сцепка из 4-х марок с надп. "G.PdeM" – Врем.прав.Мексики), 1914, 1914 (Денвер) МАРКИ ИЗД. В 1912-1917ГГ.</p>
	<p>ОБРАЗЦЫ МАРОК ПОВСТАНЧЕСКОГО ПРАВИТЕЛЬСТВА И ШТАТОВ СОНОРА, НИЖНЯЯ КАЛИФОРНИЯ, ЮКАТАН:</p>	 <p>ПОВСТ.ПРАВ. ПРАВ.ШТАТА СОНОРА НИЖ.КЛИФОРНИЯ ЮКАТАН</p>	<p>ГОД ЭМИССИИ: 1917, 1913, 1914, 1914</p>
	<p>ОБРАЗЦЫ МАРОК ПОВСТАНЧЕСКИХ ПРАВИТЕЛЬСТВ ШТАТОВ ОАХАКА, ЧИХУАХУА И МЕКСИКАНСКОЙ КОНВЕНЦИИ Э.САПАТЫ</p>	 <p>ОАХАКА ЧИХУАХУА МЕКСИКАНСКОЙ КОНВЕНЦИЯ</p>	<p>ГОД ЭМИССИИ: 1913, 1914, 1915, 1915</p>

025	<p>НАЗВАНИЕ СТРАНЫ: ПО-РУССКИ/ПО-АНГЛИЙСКИ /НА ЯЗЫКЕ СТРАНЫ:</p>	<p>РЕСПУБЛИКА КУБА</p>	<p>Cuba Остров в Карибском море в составе Больших Антильских островов, острова Хувентуд и множество более мелких островов</p>	<p>República de Cuba</p>
	<p>ПРОВОЗГЛАШЕНА:</p>	<p>1 ЯНВАРЯ 1959 Г.</p>	<p>СТОЛИЦА:</p>	<p>ГАВАНА</p>
	<p>ПРИНЯТА В ЧЛЕНЫ ООН:</p>	<p>24 ОКТЯБРЯ 1945 Г.</p>	<p>ДЕНЕЖНАЯ ЕДИНИЦА:</p>	<p>1песо = 100 сентаво</p>
	<p>ФЛАГ И ГЕРБ:</p>			
	<p>ТЕР./ НАС./ ЯЗЫК/ ОСН.НАР-ТИ/ РЕЛИГИЯ:</p>	<p>110 860 км² / 11 061 886 чел./ испанский</p>	<p>БЕЛЫЕ, МУЛАТЫ</p>	<p>КАТОЛИЧЕСТВО</p>
	<p>МАРКИ ИЗДАЮТСЯ С:</p>	<p>1898 Г.</p>		
	<p>ОБРАЗЦЫ МАРОК:</p>			<p>ГОД ЭМИССИИ: 1960, 1976, 1985 МАРКИ ИЗД. В 1959-2023ГГ.</p>

А М Е Р И К А

			
025.01	ПРЕЖНЕЕ НАЗВАНИЕ СТРАНЫ: ПО-РУССКИ/НА ЯЗЫКЕ СТРАНЫ:	РЕСПУБЛИКА КУБА БА́ЗА В ЗАЛ́ИВЕ ГУАНТА́НАМО - АМЕ́РИКА́НСКАЯ АРЕНДНА́Я ТЕРРИТО́РИЯ С 1903 Г.	В 1917 Г. НАДП. "GOBIERNO REVOLUCIONARIO" – РЕВОЛЮЦ. ПРАВИТЕЛЬСТВО (англ. Guantanamo Bay Naval Base) — арендованная в 1903 году США после испано-американской войны военноморская база в заливе Гуантанамо (Куба), в 30 км от одноимённого города.
	ПЕРИОД СУЩЕСТВОВАНИЯ:	10 ДЕКАБРЯ 1898 Г. – НЕЗАВИСИМОСТЬ ОТ ИСПАНИИ, НО ФАКТИЧЕСКИ – В 1902 – 1959ГГ.	СТОЛИЦА: ГАВАНА
	ТЕРРИТОРИЯ И НАСЕЛЕНИЕ	110 860 км ² / 7256 тыс. чел.	ДЕНЕЖНАЯ ЕДИНИЦА: 1 песо = 100 сентавам
	ФЛАГ И ГЕРБ:		
	ОБРАЗЦЫ МАРОК:		ГОД ЭМИССИИ: 1954, 1954, 1939, 1955 МАРКИ ИЗД В 1898 – 1958ГГ.
025.02	ПРЕЖНЕЕ НАЗВАНИЕ СТРАНЫ: ПО-РУССКИ/НА ЯЗЫКЕ СТРАНЫ:	КУБА – ИСПАНСКАЯ КОЛОНИЯ АМЕ́РИКА́НСКАЯ КУ́БА – ПУЭ́НТО-ПРИ́НЦИПЕ - ОКУПА́ЦИЯ США В 1898-1899 ГГ. (ОФИЦИА́ЛЬНО ЗАВЕРШИ́ЛАСЬ 01.01.1902Г.) ИСПАНСКА́Я ВЕСТ-И́НДИЯ – ИСПАНСКА́Я КОЛО́НИЯ В 1855-1877ГГ.	ДО 1898 Г. НАДП. НА МАРКАХ КОЛОНИИ «ULTRAMAR» – ЗАМОРСКОЕ ВЛАДЕНИЕ "CUBA" ИЛИ ОСТРОВ КУБА - "ISLA DE CUBA"
	ПЕРИОД СУЩЕСТВОВАНИЯ:	1513 – 1898 ГГ.	СТОЛИЦА: ГАВАНА
	ТЕРРИТОРИЯ И НАСЕЛЕНИЕ	110 860 км ²	ДЕНЕЖНАЯ ЕДИНИЦА: до 1888 1 песета = 100 сентимо С 1888 1 куб.песо =100 сентаво
	ФЛАГ И ГЕРБ:	 ФЛАГ ИСПАНИИ ФЛАГ США	 ГЕРБ ИСПАНИИ БОЛЬШАЯ ПЕЧАТЬ США
	ОБРАЗЦЫ МАРОК ИСПАНСКИХ КОЛОНИЙ:		ГОД ЭМИССИИ: 1866, 1878, 1898, 1864, 1866, 1867, 1871 МАРКИ ИСПАН. КУБЫ ИЗД. В 1855 – 1898ГГ.

			МАРКИ ИСПАН. ВЕСТИНДИИ ИЗД. В 1855-1871ГГ. МАРКИ ИСП.ВЕСТИНДИИ ИЗД. В 1855-1871ГГ.
	ОБРАЗЦЫ МАРОК АМЕРИКАНСКОЙ КУБЫ:		ГОД ЭМИССИИ: 1899, 1899, 1899 МАРКИ АМЕР. КУБЫ ИЗД. В 1898-1902ГГ.







026	НАЗВАНИЕ СТРАНЫ: ПО-РУССКИ/ПО-АНГЛИЙСКИ /НА ЯЗЫКЕ СТРАНЫ:	РЕСПУБЛИКА ГАИТИ В 1902Г. БЫЛО ОБРАЗОВАНО ВРЕМЕННОЕ ПРАВИТЕЛЬСТВО	Haiti фр. République d'Haïti Расположено в западной части одноименного острова и на прибрежных островах в Карибском море.	гаит. креольск. Repiblik Ayiti
	ПРОВОЗГЛАШЕНА:	1 ЯНВАРЯ 1804 Г. – НЕЗАВИСИМОСТЬ ОТ ФРАНЦИИ	СТОЛИЦА:	ПОРТ-О-ПРЕНС
	ПРИНЯТА В ЧЛЕНЫ ООН:	24 ОКТЯБРЯ 1945 Г.	ДЕНЕЖНАЯ ЕДИНИЦА:	1 гурд = 100 сантимам
	ФЛАГ И ГЕРБ:			
	ТЕР./ НАС./ ЯЗЫК/ ОСН.НАР-ТИ/ РЕЛИГИЯ:	27 750 км² /9 893 934 чел./ французский, креольский	НЕГРОИДЫ, МУЛАТЫ	КАТОЛИЧЕСТВО, ПРОТЕСТАНТСТВО
	МАРКИ ИЗДАЮТСЯ С:	1881 Г.		
	ОБРАЗЦЫ МАРОК И ВРЕМЕННОГО ПРАВИТЕЛЬСТВА ГАИТИ:			ГОД ЭМИССИИ: 1950, 1962, 1992, 1902(ВРЕМ.ПР.) МАРКИ ИЗД. В 1881-2010ГГ.
026.01	ПРЕЖНЕЕ НАЗВАНИЕ СТРАНЫ: ПО-РУССКИ/НА ЯЗЫКЕ СТРАНЫ:	АМЕРИКАНСКАЯ ОККУПАЦИЯ ГАИТИ	Высадки 330 морских пехотинцев Соединенных Штатов в Порт-о-Пренс по распоряжению президента США, Вудро Вильсона, с целью защиты интересов корпораций Соединенных Штатов. Оккупация закончилась 1 августа 1934 года, после того, как Франклин Рузвельт утвердил соглашение об освобождении в августе	
	ПЕРИОД СУЩЕСТВОВАНИЯ:	28 ИЮЛЯ 1915 – 1 АВГУСТА 1934 ГГ.	СТОЛИЦА:	ПОРТ-О-ПРЕНС
	ТЕРРИТОРИЯ И НАСЕЛЕНИЕ	27 750 км² /4468 тыс.чел.	ДЕНЕЖНАЯ ЕДИНИЦА:	1 гурд = 100 сантимам
	ФЛАГ И ГЕРБ:			
	ОБРАЗЦЫ МАРОК:	МАРКИ НЕ ИЗДАВАЛИСЬ. ИСПОЛЬЗОВАЛИСЬ МАРКИ ГАИТИ.		ГОД ЭМИССИИ:









А М Е Р И К А









027	НАЗВАНИЕ СТРАНЫ: ПО-РУССКИ/ПО-АНГЛИЙСКИ /НА ЯЗЫКЕ СТРАНЫ:	ДОМИНИКАНСКАЯ РЕСПУБЛИКА	Dominican Republic Расположено в восточной части острова Гаити в Карибском море и на прибрежных островах.	República Dominicana	
	ПРОВОЗГЛАШЕНА:	27 ФЕВРАЛЯ 1844 Г. – НЕЗАВИСИМОСТЬ ОТ ГАИТИ	СТОЛИЦА:	САНТО-ДОМИНГО	
	ПРИНЯТА В ЧЛЕНЫ ООН:	24 ОКТЯБРЯ 1945 Г.	ДЕНЕЖНАЯ ЕДИНИЦА:	1 доминиканский песо =100 сентавам	
	ФЛАГ И ГЕРБ:				
	ТЕР./ НАС./ ЯЗЫК/ ОСН.НАР-ТИ/ РЕЛИГИЯ:	48 730 км ² / 10 219 630 чел. /испанский	МУЛАТЫ, БЕЛЫЕ	КАТОЛИЧЕСТВО	
	МАРКИ ИЗДАЮТСЯ С:	1885 Г.			
	ОБРАЗЦЫ МАРОК:				ГОД ЭМИССИИ: 1881, 1901, 1955, 1947, 1913, 1984, 1994 МАРКИ ИЗД. В 1865-2023Г.
028	НАЗВАНИЕ СТРАНЫ: ПО-РУССКИ/ПО-АНГЛИЙСКИ :	ЯМАЙКА	Jamaica Одноименный остров в Карибском море. В составе Британского Содружества, в Вест-Индии.		
	ПРОВОЗГЛАШЕНА:	6 АВГУСТА 1962 Г. - НЕЗАВИСИМОСТЬ ОТ ВЕЛИКОБРИТАНИИ	СТОЛИЦА:	КИНГСТОН	
	ПРИНЯТА В ЧЛЕНЫ ООН:	18 СЕНТЯБРЯ 1962 Г.	ДЕНЕЖНАЯ ЕДИНИЦА:	1 ямайский доллар =100 центам	
	ФЛАГ И ГЕРБ:				
	ТЕР./ НАС./ ЯЗЫК/ ОСН.НАР-ТИ/ РЕЛИГИЯ:	10 991 км ² / 2 930 050 чел./ английский, креольский	АФРИКАНЦЫ, МУЛАТЫ	ПРОТЕСТАНТСТВО	
	МАРКИ ИЗДАЮТСЯ С:	1860 Г.			
	ОБРАЗЦЫ МАРОК:				ГОД ЭМИССИИ: 2005, 2016, 1963 МАРКИ ИЗД. В1962-2023Г.

028.01	ПРЕЖНЕЕ НАЗВАНИЕ СТРАНЫ: ПО-РУССКИ/НА ЯЗЫКЕ СТРАНЫ:	ЯМАЙКА – БРИТАНСКАЯ КОЛОНИЯ В 1958- 1962ГГ. – ВХОДИЛА В СОСТАВ БРИТАНСКОЙ КОЛОНИИ ВЕСТ-ИНДСКАЯ ФЕДЕРАЦИЯ		
	ПЕРИОД СУЩЕСТВОВАНИЯ:	1670 – 1962 Г.Г	СТОЛИЦА:	КИНГСТОН
	ТЕРРИТОРИЯ И НАСЕЛЕНИЕ	10 991 км ² / 1684 тыс.чел.	ДЕНЕЖНАЯ ЕДИНИЦА:	1 ямайский фунт = 20 шиллингам
	ФЛАГ И ГЕРБ:			
	ОБРАЗЦЫ МАРОК:			ГОД ЭМИССИИ: 1901, 1956, 1919 МАРКИ ИЗД. В 1860 – 1962ГГ.

029	НАЗВАНИЕ СТРАНЫ: ПО-РУССКИ/ПО-АНГЛИЙСКИ /НА ЯЗЫКЕ СТРАНЫ:	НИДЕРЛАНДСКИЕ АНТИЛЬСКИЕ ОСТРОВА – САМОУПРАВЛЯЕМАЯ ЧАСТЬ КОРОЛЕВСТВА НИДЕРЛАНДОВ ДО 2010 Г. – АВТОНОМИЯ В СОСТАВЕ КОРОЛЕВСТВА НИДЕРЛАНДОВ	Nederlandse Antillen Antia Ulandes, Antia Hulandes Бывшая (до 10 октября 2010 года) автономия в составе Королевства Нидерландов, географически состоявшая из двух групп островов в архипелаге Малые Антильские острова в Карибском море – из трёх крупных островов Аруба, Кюрасао и Бонайре расположена в южной части архипелага .	
	ПРОВОЗГЛАШЕНА:	В 2010 ГГ. – САМОУПРАВЛЯЕМОЙ ПРОВИНЦИЕЙ НИДЕРЛАНДОВ	СТОЛИЦА:	ВИЛЛЕМСТАД
	ПРИНЯТА В ЧЛЕНЫ ООН:	НЕТ	ДЕНЕЖНАЯ ЕДИНИЦА:	1 нидерландский антильский гульден = 100 центам
	ФЛАГ И ГЕРБ:			
	ТЕР./ НАС./ ЯЗЫК/ ОСН.НАР-ТИ/РЕЛИГИЯ:	800 км ² /197 041 чел./ голландский, английский, пальяменто	МУЛАТЫ	КАТОЛИЧЕСТВО
	МАРКИ ИЗДАЮТСЯ С:	1873 Г.		
	ОБРАЗЦЫ МАРОК:			ГОД ЭМИССИИ: 2006, 1979, 1974 МАРКИ ИЗД. В 1873-2010ГГ.
029.01	ПРЕЖНЕЕ НАЗВАНИЕ СТРАНЫ: ПО-РУССКИ/НА ЯЗЫКЕ СТРАНЫ:	НИДЕРЛАНДСКИЙ АНТИЛЬСКИЕ ОСТРОВА - КОЛОНИЯ НИДЕРЛАНДОВ С 1948Г. В 1954 – 2010 Г. Г. – САМОУПРАВЛЯЕМАЯ ПРОВИНЦИЯ КОРОЛЕВСТВА НИДЕРЛАНДЫ. С 2010 Г. - КЮРАСАО И СИНТ-МАРТЕН СТАЛИ САМОУПРАВЛЯЕМОМИ ГОСУДАРСТВАМИ СО ЗНАЧИТЕЛЬНОЙ АВТОНОМИЕЙ (STATUS APARTE) В СОСТАВЕ КОРОЛЕВСТВА НИДЕРЛАНДОВ, В ТО ВРЕМЯ КАК БОНАЙРЕ, САБА И СИНТ-ЭСТАТИУС ПОЛУЧИЛИ СТАТУС	Состоит из двух групп островов в архипелаге Малые Антильские острова в Карибском море. Группа из трёх крупных островов Аруба, Кюрасао и Бонайре расположена в южной части архипелага Малых Антильских островов, возле побережья Венесуэлы. Группа из трёх более мелких островов, Синт-Мартен,	NED.ANTILTEN В 1948-1954ГГ. CURACAO - ДО 1948Г.





		ОСОБЫХ ОБЩИН НИДЕРЛАНДОВ – НИДЕРЛАНДСКИЕ КАРИБЫ (КАРИБСКИЕ НИДЕРЛАНДЫ), в т.ч. БОНАЙРЕ, САБА, СВ.ЕВСТАФИЙ – В 2014-17ГГ. НИДЕРЛАНДСКАЯ ВЕСТ-ИНДИЯ – 1853-1916 ГГ. (МАРКИ НЕ ИЗДАВАЛИСЬ)	Синт-Эстатиус (Св.Евстафий) и Саба, находится на севере архипелага, примерно в 1000 км от главных островов	
	ПЕРИОД СУЩЕСТВОВАНИЯ:	1954 – 2012 гг. 1816 -1954 ГГ.	СТОЛИЦА:	ВИЛЛЕМСТАД
	ТЕРРИТОРИЯ И НАСЕЛЕНИЕ	800 км ² /197 041 чел.	ДЕНЕЖНАЯ ЕДИНИЦА:	1 нид. антильский гульден = 100 центам
	ФЛАГ И ГЕРБ:			
	ОБРАЗЦЫ МАРОК ПРОВИНЦИИ НИДЕРЛ.АНТИЛЛЫ И ПРОВИНЦИЯ НИДЕРЛ.КАРИБЫ:	 <p>НИДЕРЛАНДСКИЕ АНТИЛЛЫ</p>  <p>НИДЕРЛАНДСКИЕ КАРИБСКИЕ ОСТРОВА БОНАЙРЕ СИНТ ЕВСТАТИУС</p>		ГОД ЭМИССИИ: 1965, 1972, 1973, 2010, 2017, 2016 МАРКИ НИДЕРЛАНДСКИХ АНТИЛЛ ИЗД. В 1873-1949ГГ. МАРКИ НИДЕРЛАНДСКИХ КАРИБСКИХ ОСТРОВОВ ИЗД. В 2010-2016ГГ. БОНАЙРЕ, СВ.ЕВСТАФИЙ,САБА, ИЗД. В 2014-17ГГ.
	ОБРАЗЕЦ МАРОК КОЛОНИИ НИДЕРЛ. АНТИЛЛЫ И ПРОВИНЦИИ НИД.АНТИЛЛ САБА:	 		ГОД ЭМИССИИ: 1903, 1950, 1959, 2016 (ОСТРОВ САБА) МАРКИ ИЗД. В 1949-1954ГГ.
029.02	ПРЕЖНЕЕ НАЗВАНИЕ СТРАНЫ: ПО-РУССКИ/НА ЯЗЫКЕ СТРАНЫ:	ОСТРОВ КЮРСАО – НИДЕРЛАНДСКАЯ КОЛОНИЯ ДО 1949 Г., ОСТРОВ КЮРСАО – САМОУПРАВЛЯЕМАЯ ЧАСТЬ НИДЕРЛАНДОВ (ДОМИНИОН) – В 1949-2010ГГ. С 10 ОКТЯБРЯ 2010 Г. – АВТОНОМИЯ, СУБЪЕКТ ФЕДЕРАЦИИ В СОСТАВЕ КОРОЛЕВСТВА НИДЕРЛАНДОВ	нидерл. Curaçao, [Curaçao] — бывш. нидерл. колония на о-вах Аруба, Бонайре, Кюрасао, Саба, Сен-Эстатиус и Сен-Мартен. В 1949 г. преобразована в автономную заморскую провинцию Нидерландов под назв. «Нидерландские Антииллы». Первые марки с надписью (нидерл.) «Кюрасао» вып. в 1873. Выпуск продолжался до 1948. Издавались памятные, почтово-благотворительные, авиапочт, и доплатные марки.	папьям. Kòrsou
	ПЕРИОД СУЩЕСТВОВАНИЯ:	1816 -1949 ГГ. 1949 – 2010 гг.	СТОЛИЦА:	ВИЛЛЕМСТАД
	ТЕРРИТОРИЯ И НАСЕЛЕНИЕ	444 км ² / 154 843 чел.	ДЕНЕЖНАЯ ЕДИНИЦА:	1 нидерландский антильский гульден = 100 центам

	ФЛАГ И ГЕРБ:			
	ОБРАЗЦЫ МАРОК:			ГОД ЭМИССИИ: 1922, 1923, 1924, 2014 МАРКИ КОЛОНИИ КЮРАСАО ИЗД. В 1873-1948ГГ. МАРКИ ПРОВИНЦИИ КЮРАСАО ИЗД. В 2010-2017ГГ.
029.03	ПРЕЖНЕЕ НАЗВАНИЕ СТРАНЫ: ПО-РУССКИ/НА ЯЗЫКЕ СТРАНЫ:	ОСТРОВ АРУБА - НИДЕРЛАНДСКАЯ КОЛОНИЯ ДО 1954 Г., ЗАТЕМ – САМОУПРАВЛЯЕМАЯ ЧАСТЬ НИДЕРЛАНДОВ, С10 ОКТЯБРЯ 2010 Г. – АВТОНОМИЯ, СУБЪЕКТ ФЕДЕРАЦИИ В СОСТАВЕ КОРОЛЕВСТВА НИДЕРЛАНДОВ	[Aruba] — о-в в Карибском море в арх. Малые Антильские о-ва. Входил в состав Нидерл. Антильских о-вов. 01.01.1986, получив особый статус, вышел из их состава. Вып. собственных марок начался 01.01.1986, и в обращение поступили первая станд. и памятная серии.	<i>Aruba</i>
	ПЕРИОД СУЩЕСТВОВАНИЯ:	1634 – 1954 гг. 1954 – 2010 гг.	СТОЛИЦА:	ОРАНЬЕСТАД
	ТЕРРИТОРИЯ И НАСЕЛЕНИЕ	193 км ² . / 101 484 чел.	ДЕНЕЖНАЯ ЕДИНИЦА:	1 арубанский флорин =100 центам
	ФЛАГ И ГЕРБ:			
	ОБРАЗЦЫ МАРОК:			ГОД ЭМИССИИ: 2003, 1998 МАРКИ ИЗД. В 1986 – 2023ГГ.
029.04	ПРЕЖНЕЕ НАЗВАНИЕ СТРАНЫ: ПО-РУССКИ/НА ЯЗЫКЕ СТРАНЫ:	ОСТРОВ СЕНТ-МАРТЕН – ЮЖНАЯ ЧАСТЬ - НИДЕРЛАНДСКАЯ КОЛОНИЯ ДО 1954 Г., ЗАТЕМ – САМОУПРАВЛЯЕМАЯ ЧАСТЬ НИДЕРЛАНДОВ, С10 ОКТЯБРЯ 2010 Г. - САМОУПРАВЛЯЕМОЕ ГОСУДАРСТВЕННОЕ ОБРАЗОВАНИЕ СО ЗНАЧИТЕЛЬНОЙ АВТОНОМИЕЙ (STATUS APARTE) В СОСТАВЕ КОРОЛЕВСТВА НИДЕРЛАНДОВ ОСТРОВ СЕНТ-МАРТЕН – СЕВЕРНАЯ ЧАСТЬ - ФРАНЦУЗСКАЯ КОЛОНИЯ ДО 1946 Г., ЗАТЕМ – ЗАМОРСКАЯ ТЕРРИТОРИЯ ФРАНЦИИ, С 22 ФЕВРАЛЯ 2007 Г. – ЗАМОРСКОЕ СООБЩЕСТВО ФРАНЦИИ	Нидерл. <i>Sint Maarten</i> Остров в Карибском море в северной части гряды Восточных Карибских островов. Остров Святого Мартина является САМЫМ МАЛЫМ В МИРЕ ОБИТАЕМЫМ ОСТРОВОМ , одновременно управляемым двумя независимыми правительствами. Северная часть острова является заморской общиной Франции Сен-Мартен , а южная является самоуправляемым государством со значительной автономией (<i>status aparte</i>) в составе Королевства Нидерландов и называется Синт-Мартен.	фр. Saint-Martin
	ПЕРИОД СУЩЕСТВОВАНИЯ:	1634 – 1954 гг. 1954 – 2010 гг. 1648 – 1946гг., 1946-2007 гг.	СТОЛИЦА:	ФИЛИПСБУРГ
	ТЕРРИТОРИЯ И НАСЕЛЕНИЕ	34 км ² / 37 224 чел.	ДЕНЕЖНАЯ ЕДИНИЦА:	1 нид. антильский гульден = 100центам
	ФЛАГ И ГЕРБ:			

	ОБРАЗЦЫ МАРОК:		ГОД ЭМИССИИ: 2011, 2011 МАРКИ ИЗД. НИДЕРЛАНДАМИ В 2010-2017ГГ.
030	НАЗВАНИЕ СТРАНЫ: ПО-РУССКИ/ПО-АНГЛИЙСКИ /НА ЯЗЫКЕ СТРАНЫ:	РЕСПУБЛИКА БАРБАДОС С 30 НОЯБРЯ 2023 ГОДА ВЫШЛА ИЗ БРИТАНСКОГО СОДРУЖЕСТВА НАЦИЙ.	Barbados Расположен в Вест-Индии на одноименном острове в группе Малых Антильских островов, на востоке Карибского моря и в 434,5 км на северо-востоке от Венесуэлы.
	ПРОВОЗГЛАШЕНА:	30 НОЯБРЯ 1966 Г. – НЕЗАВИСИМОСТЬ ОТВЕЛИКОБРИТАНИИ	СТОЛИЦА: БРИДЖТАУН
	ПРИНЯТА В ЧЛЕНЫ ООН:	9 ДЕКАБРЯ 1966 Г.	ДЕНЕЖНАЯ ЕДИНИЦА: 1 барбадосский доллар = 100 центам
	ФЛАГ И ГЕРБ:		
	ТЕРРИТОРИЯ И НАСЕЛЕНИЕ/ ЯЗЫК/ ОСН. НАРОДНОСТИ/ РЕЛИГИЯ:	431 км² / 284,589 чел./ английский	НЕГРЫ, МУЛАТЫ АНГЛИКАНСКАЯ ЦЕРКОВЬ
	МАРКИ ИЗДАЮТСЯ С:	1852 Г.	
	ОБРАЗЦЫ МАРОК:		ГОД ЭМИССИИ: 1966, 1970 МАРКИ ИЗД. В 1966-2023ГГ.
030.01	ПРЕЖНЕЕ НАЗВАНИЕ СТРАНЫ: ПО-РУССКИ:	ОСТРОВ БАРБАДОС – БРИТАНСКАЯ КОЛОНИЯ	
	ПЕРИОД СУЩЕСТВОВАНИЯ:	1639-1966 ГГ.	СТОЛИЦА: БРИДЖТАУН
	ТЕРРИТОРИЯ И НАСЕЛЕНИЕ	431 км² / 238 тыс. чел.	ДЕНЕЖНАЯ ЕДИНИЦА: 1 вестиндский доллар =100 центам
	ФЛАГ И ГЕРБ:		
	ОБРАЗЦЫ МАРОК:		ГОД ЭМИССИИ: 1954, 1939 МАРКИ ИЗД. В 1852-1966ГГ.
030.02	ПРЕЖНЕЕ НАЗВАНИЕ СТРАНЫ: ПО-РУССКИ/ НА ЯЗЫКЕ СТРАНЫ:	ВЕСТ-ИНДСКАЯ ФЕДЕРАЦИЯ – ВОШЛИ 10 ОСТРОВОВ: АНТИГУА, БАРБАДОС, ГРЕНАДА, ДОМИНИКА, МОНТСЕРАТ, СЕНТ-КРИСТОФЕР – НЕВИС – АНГИЛЬЯ (В НАСТОЯЩЕЕ ВРЕМЯ – СЕНТ-КИТС И НЕВИС И АНГИЛЬЯ), СЕНТ-ЛЮСИЯ, СЕНТ-ВИНСЕНТ, ТРИНИДАД И ТОБАГО, ЯМАЙКА (К КОТОРОЙ БЫЛИ ПРИСОЕДИНЕНЫ В КАЧЕСТВЕ ЗАВИСИМЫХ ТЕРРИТОРИЙ КАЙМАНОВЫ ОСТРОВА И ОСТРОВА ТЁРКС И КАЙКОС	<i>West Indian Federation</i>
	ПЕРИОД СУЩЕСТВОВАНИЯ:	1958 – 31 МАЯ 1962 ГГ.	СТОЛИЦА: ЧАГУРАМАС
	ФЛАГ И ГЕРБ:		
	ОБРАЗЦЫ МАРОК:	СМ. 044.02	ГОД ЭМИССИИ: 1958

А М Е Р И К А




031	НАЗВАНИЕ СТРАНЫ: ПО-РУССКИ/ПО-АНГЛИЙСКИ /НА ЯЗЫКЕ СТРАНЫ:	ОСТРОВ ГВАДЕЛУПА – ЗАМОРСКИЙ ДЕПАРТАМЕНТ ФРАНЦИИ С 1946 Г. ОСТРОВ ГВАДЕЛУПА – КОЛОНИЯ ФРАНЦИИ В 1805-1946ГГ.	Расположен в восточной части Карибского моря.	Guadeloupe
	ПРОВОЗГЛАШЕНА:	В 1946 Г.- ЗАМОРСКИМ ДЕПАРТАМЕНТОМ ФРАНЦИИ	СТОЛИЦА:	БАС-ТЕР
	ПРИНЯТА В ЧЛЕНЫ ООН:	НЕТ	ДЕНЕЖНАЯ ЕДИНИЦА:	1 евро = 100 центам
	ФЛАГ И ГЕРБ:			
	ТЕР./ НАС./ ЯЗЫК/ ОСН.НАР-ТИ/ РЕЛИГИЯ:	1628,43 км² / 400 736 чел. /французский	НЕГРЫ. МУЛАТЫ	КАТОЛИЧЕСТВО
	МАРКИ ИЗДАЮТСЯ С:	1876 Г.		
	ОБРАЗЦЫ МАРОК:			ГОД ЭМИССИИ: 1892, 1905, 1947 МАРКИ ИЗД. В 1876 -1947 ГГ.

032	НАЗВАНИЕ СТРАНЫ: ПО-РУССКИ/ПО-АНГЛИЙСКИ:	СОДРУЖЕСТВО ДОМИНИКИ	DOMINICA Commonwealth of Dominica	
	ПРОВОЗГЛАШЕНА:	3 НОЯБРЯ 1978 Г. – НЕЗАВИСИМОСТЬ ОТ ВЕЛИКОБРИТАНИИ	СТОЛИЦА:	РОЗО
	ПРИНЯТА В ЧЛЕНЫ ООН:	18 ДЕКАБРЯ 1978 Г.	ДЕНЕЖНАЯ ЕДИНИЦА:	1 восточно-карибский доллар = 100 центам
	ФЛАГ И ГЕРБ:			
	ТЕР./ НАС./ ЯЗЫК/ ОСН.НАР-ТИ/ РЕЛИГИЯ:	754 км² / 73 607 чел./ английский	НЕГРЫ, МУЛАТЫ	ПРОТЕСТАНТСТВО, АДВЕНТИСТЫ
	МАРКИ ИЗДАЮТСЯ С:	1874 Г.		
	ОБРАЗЦЫ МАРОК:			ГОД ЭМИССИИ: 1975, 1992 МАРКИ ИЗД. В 1978-2015ГГ.
032.01	ПРЕЖНЕЕ НАЗВАНИЕ СТРАНЫ: ПО-РУССКИ:	ОСТРОВ ДОМИНИКА – БРИТАНСКАЯ КОЛОНИЯ В 1871-1954ГГ. ВХОДИЛА В НАВЕТРЕННЫЕ ОСТРОВА – БРИТАНСКАЯ КОЛОНИЯ, ЗАТЕМ – В ВЕСТ-ИНДСКУЮ ФЕДЕРАЦИЮ ДО 1978Г.		
	ПЕРИОД СУЩЕСТВОВАНИЯ:	1838 – 1978 ГГ.	СТОЛИЦА:	РОЗО
	ТЕРРИТОРИЯ И НАСЕЛЕНИЕ	754 км² / 73 607 чел.	ДЕНЕЖНАЯ ЕДИНИЦА:	1 восточноинд. доллар = 100 центам
	ФЛАГ И ГЕРБ:			

	ОБРАЗЦЫ МАРОК:		<p>ГОД ЭМИССИИ: 1887,1903, 1954</p> <p>МАРКИ ИЗД. В 1874 – 1978 ГГ.</p>
--	----------------	--	---



033	<p>НАЗВАНИЕ СТРАНЫ: ПО-РУССКИ/ПО-АНГЛИЙСКИ / КОММЕНТАРИИ:</p>	<p>ГРЕНАДА – КОНСТИТУЦИОННАЯ МОНАРХИЯ ВО ГЛАВЕ С КОРОЛЕВОЙ ВЕЛИКОБРИТАНИИ ГРЕНАДА И ГРЕНАДИНЫ – ОСТРОВА, ВХОДЯЩИЕ В ОСТРОВ ГРЕНАДУ С 1979 ГОДА ГРЕНАДА КАРРИАКА И ПЕТИТ МАРТИНИК – ОСТРОВА ВХОДЯТ В СОСТАВ ГРЕНАДЫ ВМЕСТЕ С ГРЕНАДИНАМИ С 1979 ГОДА</p>	<p>Grenada Расположено на юго-востоке Карибского моря, занимает остров Гренада и южную часть островов Гренадины в группе Малых Антильских островов, в 120 км к северу от острова Тринидад. Гренадины (англ. Grenadines)- цепь вулканических островов (более 600) в южной части Наветренных островов (архипелаг Малые Антильские острова). Находятся в составе государств Гренада (южные острова) и Сент-Винсент и Гренадины (северные острова). Площадь 86 км², население 16 200 чел.(2012г.). Grenada Carriacou & Petit Martinique- острова к северу от Гренады и входят в архипелаг Гренадины.</p>
	ПРОВОЗГЛАШЕНА:	<p>7 ФЕВРАЛЯ 1974 Г. – НЕЗАВИСИМОСТЬ ОТ ВЕЛИКОБРИТАНИИ В СОСТАВЕ БРИТ.СОДРУЖЕСТВА 15 МАРТА 1979 Г. – АВТОНОМИЯ ОТ ВЕЛИКОБРИТАНИИ</p>	<p>СТОЛИЦА: СЕНТ-ДЖОРДЖЕС</p>
	ПРИНЯТА В ЧЛЕНЫ ООН:	17 СЕНТЯБРЯ 1974 Г.	<p>ДЕНЕЖНАЯ ЕДИНИЦА: 1 восточнокариб. доллар=100 центам</p>
	ФЛАГ И ГЕРБ:		
	ТЕР./ НАС./ ЯЗЫК/ ОСН.НАР-ТИ/ РЕЛИГИЯ:	344 км ² / 89 502 чел. /английский, патуа (диалект французского языка)	<p>НЕГРЫ, МУЛАТЫ</p> <p>КАТОЛИЧЕСТВО</p>
	МАРКИ ИЗДАЮТСЯ С:	1861 Г.	
	ОБРАЗЦЫ МАРОК ГРЕНАДЫ:		<p>ГОД ЭМИССИИ: 1975, 1979, 1986</p> <p>МАРКИ ИЗД. В 1974-1979ГГ.</p> <p>МАРКИ АВТОНОМИИ ИЗД. В 1979-2023ГГ.</p>
	<p>ОБРАЗЦЫ МАРОК ГРЕНАДЫ И ГРЕНАДИН:</p> <p>ОБРАЗЦЫ МАРОК ГРЕНАДЫ КАРРИАКА И ПЕТИТ МАРТИНИК:</p>		<p>ГОД ЭМИССИИ: 1978, 1978, 2007, 2007</p> <p>МАРКИ ГРЕНАДЫ И ГРЕНАДИН ИЗД. В 1973-1998-2023ГГ.</p> <p>МАРКИ ГРЕНАДЫ КАРРИАКА И ПЕТИТ МАРТИНИК ИЗД. В 2000-2023ГГ.</p>

033.01	ПРЕЖНЕЕ НАЗВАНИЕ СТРАНЫ: ПО-РУССКИ/НА ЯЗЫКЕ СТРАНЫ:	ОСТРОВ ГРЕНАДА – БРИТАНСКАЯ КОЛОНИЯ, ВХОДИЛА В НАВЕТРЕННЫЕ ОСТРОВА (ГРЕНАДА И ГРЕНАДИНЫ, ДОМИНИКА, СЕНТ-ВИНСЕНТ, СЕНТ-ЛЮСИЯ) В 1871-1959ГГ. С 1959 Г. ВОШЛА В ВЕСТ-ИНДСКУЮ ФЕДЕРАЦИЮ, ВОШЛА В СОСТАВ БРИТАНСКОГО СОДРУЖЕСТВА В 1974 Г. (СМ. 044.02), ПОЛУЧИВ СТАТУС ДОМИНИОНА ДО 1979Г. В 1967-1974 ГГ. ОСТРОВА СТАЛИ АССОЦИИРОВАННЫМ ГОСУДАРСТВОМ С ВЕЛИКОБРИТАНИЕЙ	Группа островов, образующая южную часть Малых Антильских островов у берегов Венесуэлы. Великобритания разделила их в 1933 г. на две группы.	нидерл. Benedenwindse Eilanden, исп. Islas de Sotavento, англ. Leeward Islands	
	ПЕРИОД СУЩЕСТВОВАНИЯ:	1783 –1885 ГГ. 1885-1956 ГГ. 1958 – 1962 ГГ.	СТОЛИЦА:	МАРГАРЕТА	
	ТЕРРИТОРИЯ И НАСЕЛЕНИЕ	2000 км ² / 326 000 чел.	ДЕНЕЖНАЯ ЕДИНИЦА:	1 вестиндский доллар = 100 центам	
	ФЛАГ И ГЕРБ:				
	ОБРАЗЦЫ МАРОК:				ГОД ЭМИССИИ: 1896, 1953, 1942, 1938, 1966, 1979 МАРКИ ИЗД. В 1861 – 1976ГГ.





034	НАЗВАНИЕ СТРАНЫ: ПО-РУССКИ/ПО-АНГЛИЙСКИ /НА ЯЗЫКЕ СТРАНЫ:	КАЙМАНОВЫЕ ОСТРОВА - ЗАМОРСКАЯ ТЕРРИТОРИЯ ВЕЛИКОБРИТАНИИ В ВЕСТ-ИНДИИ, ВО ГЛАВЕ СТОИТ КОРОЛЕВА ВЕЛИКОБРИТАНИИ И НАЗНАЧАЕМЫЙ ЕЮ ГУБЕРНАТОР ДО НЕЗАВИСИМОСТИ ЯМАЙКИ В 1962Г. – ВХОДОЛИ В ЕЕ СОСТАВ	Cayman Islands Входят в острова Карибского моря Большой Кайман, Малый кайман и Кайман-Брак.		
	ПРОВОЗГЛАШЕНА:	НЕТ	СТОЛИЦА:	ДЖОРДЖТАУН	
	ПРИНЯТА В ЧЛЕНЫ ООН:	НЕТ	ДЕНЕЖНАЯ ЕДИНИЦА:	1 доллар каймановых островов = 100 центам	
	ФЛАГ И ГЕРБ:				
	ТЕР./ НАС./ ЯЗЫК/ ОСН.НАР-ТИ/РЕЛИГИЯ:	264 км ² / 54 397 чел. /английский	МУЛАТЫ, НЕГРЫ, БЕЛЫЕ	ЦЕНТР БОГА, КАТОЛИЧЕСТВО	
	МАРКИ ИЗДАЮТСЯ С:	1905 Г.			
	ОБРАЗЦЫ МАРОК:				ГОД ЭМИССИИ: 2003. 1976 МАРКИ ИЗД. В 1901-2023ГГ.



ОБРАЗЦЫ МАРОК КОЛОНИИ:		ГОД ЭМИССИИ: 1954, 1932 МАРКИ ИЗД. В 1901-1981ГГ.
------------------------	--	--







035	НАЗВАНИЕ СТРАНЫ: ПО-РУССКИ/ПО-АНГЛИЙСКИ /НА ЯЗЫКЕ СТРАНЫ:	МАРТИНИКА ОСТРОВ – ЗАМОРСКИЙ ДЕПАРТАМЕНТ ФРАНЦИИ МАРТИНИКА – ФРАНЦУЗСКАЯ КОЛОНИЯ – ДО 1946 Г.	Martinica Расположен в центральной части архипелага Малые Антильские острова в Карибском море.	Martinique
	ПРОВОЗГЛАШЕНА:	С 1946 Г. 1664 – 1946 ГГ.	СТОЛИЦА:	ФОР-ДЕ-ФРАНС
	ПРИНЯТА В ЧЛЕНЫ ООН:	НЕТ	ДЕНЕЖНАЯ ЕДИНИЦА: с 1971 До 1971	1 евро = 100 центам 1 фран.франк=100 сантимам
	ФЛАГ И ГЕРБ:			
	ТЕР./ НАС./ ЯЗЫК/ ОСН.НАР-ТИ/РЕЛИГИЯ:	1128 км² / 392 291 чел./французский	НЕГРЫ, МУЛАТЫ	КАТОЛИЧЕСТВО
	ОБРАЗЦЫ МАРОК:			ГОД ЭМИССИИ: 1908, 1946, 1899 МАРКИ ИЗД. В 1886-1947ГГ.

036	НАЗВАНИЕ СТРАНЫ: ПО-РУССКИ/ПО-АНГЛИЙСКИ / КОММЕНТАРИИ:	СЕНТ-ВИНСЕНТ И ГРЕНАДИНЫ	Saint Vincent And Grenadines Состоит из острова Сент-Винсент и 32-х мелких островов группы Гренадины в архипелаге Малых Антильских островов в Карибском море. [St.Vincent] - государство на одноименном острове и ряде мелких о-вов в группе Наветренных о-вов в Карибском море. В 1858-60 годы исп. Марки Великобритании, а первые марки вышли 08. 05.1861 года. Независимость отмечена памятной серией и надпечаткой на стандартной серии. Гренадины [The Grenadines of St. Vincent] — ряд мелких о-вов (Бекия, Мюстик, Саван, Кануан, Юнион и др.) в составе гос-ва Сент-Винсент и Гренадины. Собственные марки оригинальных рис. или с надпечаткой (англ.) назв. о-вов на марках <i>Сент-Винсента</i> вып. с 1973, первый блок — в 1978, памятные марки — 1973. Для о-вов Бекия и Юнион изд. собственные марки.	
	ПРОВОЗГЛАШЕНА:	26 ОКТЯБРЯ 1979 Г. – НЕЗАВИСИМОСТЬ ОТ ВЕЛИКОБРИТАНИИ	СТОЛИЦА:	КИНГСТАУН
	ПРИНЯТА В ЧЛЕНЫ ООН:	16 СЕНТЯБРЯ 1980 Г.	ДЕНЕЖНАЯ ЕДИНИЦА:	1 восточнокариб. доллар = 100 центам
	ФЛАГ И ГЕРБ:			
	ТЕР./ НАС./ ЯЗЫК/ ОСН.НАР-ТИ/ РЕЛИГИЯ:	389 км²./ 118 тыс. чел./английский	НЕГРЫ, МУЛАТЫ	АНГЛИКАНСТВО, КАТОЛИЧЕСТВО

	МАРКИ ИЗДАЮТСЯ С:	1861 г.		
	ОБРАЗЦЫ МАРОК СЕНТ-ВИНСЕНТА И ГРЕНАДИН:			ГОД ЭМИССИИ: 1981, 1983 МАРКИ ИЗД. В 1993 – 2023ГГ.
036.01	ПРЕЖНЕЕ НАЗВАНИЕ СТРАНЫ: ПО-РУССКИ:	ГРЕНАДИНЫ СЕНТ-ВИНСЕНТА – БРИТАНСКАЯ КОЛОНИЯ	GRENADINES OF St.VINSENT	
	ПЕРИОД СУЩЕСТВОВАНИЯ:	1973 – 1994 гг.	СТОЛИЦА:	КИНГСТАУН
	ТЕРРИТОРИЯ И НАСЕЛЕНИЕ	389 км ² . / 118 тыс. чел.	ДЕНЕЖНАЯ ЕДИНИЦА:	1 фунт стерлингов = 20шиллингам
	ФЛАГ И ГЕРБ:			
	ОБРАЗЦЫ МАРОК ГРЕНАДИН И СЕНТ-ВИНСЕНТА:			ГОД ЭМИССИИ: 1973, 1988 МАРКИ ИЗД. В 1973 – 1994ГГ.
036.02	ПРЕЖНЕЕ НАЗВАНИЕ СТРАНЫ: ПО-РУССКИ/НА ЯЗЫКЕ СТРАНЫ:	ОСТРОВ СЕНТ-ВИНСЕНТ – БРИТАНСКАЯ КОЛОНИЯ В 1783-1963ГГ. В 1963-1979ГГ. – АВТОНОМНАЯ САМОСТОЯТЕЛЬНОСТЬ В 1979-1992ГГ. - ВОШЛА КАК САМАЯ БОЛЬШАЯ ЧАСТЬ В ГОСУДАРСТВО СЕНТ-ВИНСЕНТ И ГРЕНАДИНЫ В 1871-1954ГГ. ВХОДИЛ В НАВЕТРЕННЫЕ ОСТРОВА – МАРКИ НЕ ИЗДАВАЛИСЬ	SAINT VINCENT Windward Islands - НАВЕТРЕННЫЕ АНТИЛЬСКИЕ ОСТРОВА - ВОСТОЧНАЯ ЧАСТЬ АРХИПЕЛАГА МАЛЫЕ АНТИЛЬСКИЕ ОСТРОВА В КАРИБСКОМ МОРЕ, МЕЖДУ ВИРГИНСКИМИ ОСТРОВАМИ И О. ТРИНИДАД (27 ОСТРОВОВ)	
	ПЕРИОД СУЩЕСТВОВАНИЯ:	1783 – 1979 гг.	СТОЛИЦА:	КИНГСТАУН
	ТЕРРИТОРИЯ И НАСЕЛЕНИЕ	389 км ² . / 118 тыс. чел.	ДЕНЕЖНАЯ ЕДИНИЦА:	1 фунт стерлингов = 20шиллингам
	ФЛАГ И ГЕРБ:			
	ОБРАЗЦЫ МАРОК:			ГОД ЭМИССИИ: 1973, 1984, 1969, 1913, 1937, 1954 МАРКИ ИЗД. В 1861-1992ГГ.







				
036.03	ПРЕЖНЕЕ НАЗВАНИЕ СТРАНЫ: ПО-РУССКИ/ПО-АНГЛИЙСКИ:	БЕКИЯ – ВХОДИТ В СОСТАВ ГРЕНАДИН ОСТРОВА ЮНИОН И ЯНГ – ВХОДЯТ В СОСТАВ ГРЕНАДИН	<p>Bequia Крупный остров в архипелаге Гренадины (Малые Антильские острова). Расположен в 14 км к юго-юго-западу от острова Сент-Винсент, независимость которого провозглашена 27.10. 1979. Собственные марки выпускает с февр. 1984.</p> <p>Марки мелких островов Юнион, Янг, Мери, Мюстик, Пальмового, Рифов Тобаго и других выпускались как сувениры и не имели почтового обращения.</p>	
	ПЕРИОД СУЩЕСТВОВАНИЯ:	С 27 ОКТЯБРЯ 1979 Г.	СТОЛИЦА:	ПОРТ-ЭЛИЗАБЕТ
	ТЕРРИТОРИЯ И НАСЕЛЕНИЕ	18 км ² /5 тыс. чел.	ДЕНЕЖНАЯ ЕДИНИЦА:	1 восточно-кариб. доллар = 100 центам
	ОБРАЗЦЫ МАРОК БЕКИА, ЮНИОН:			<p>ГОД ЭМИССИИ: 2011, 1986, 2007, МАРКИ БЕКИА ИЗД. В 1984-2016ГГ. МАРКИ ОСТРОВА ЮНИОН ИЗД. В 1984-2011ГГ. МАРКИ ОСТРОВА ЯНГ ИЗД. В 2012-2023ГГ.</p>
	ОБРАЗЦЫ МАРОК ОСТРОВОВ МЮСТИК, ЯНГ, КАНУАН;			<p>МАРКИ ОСТРОВА МЮСТИК (MUSTIQUE) ИЗД. В 1997-2014ГГ. МАРКИ ОСТРОВА КАНУАН (CANOUAN) ИЗД. В 1997-2018ГГ.</p>
	ОБРАЗЦЫ МАРОК ОСТРОВОВ: МЕРО, ПАЛЬМОВЫЙ, РИФЫ ТОБАГО			<p>МАРКИ ОСТРОВОВ ПАЛЬМОВЫЙ (PALM) ИЗД. В 2003Г. РИФЫ ТОБАГО (TOBAGO SAYS) ИЗД. В 2003Г. МЕРО (MYREAU) ИЗД. В 2006-2023ГГ.</p>







037	НАЗВАНИЕ СТРАНЫ: ПО-РУССКИ/ПО-АНГЛИЙСКИ /НА ЯЗЫКЕ СТРАНЫ:	СЕНТ-ЛЮСИЯ – КОНСТИТУЦИОННАЯ МОНАРХИЯ ВО ГЛАВЕ С КОРОЛЕВОЙ ВЕЛИКОБРИТАНИИ В 1967 Г. ПОЛУЧИЛА СТАТУС СВОБОДНО АССОЦИИРОВАННОЙ С ВЕЛИКО-БРИТАНИЕЙ И САМОУПРАВЛЕНИЕ	Saint Lucia Расположено на одноименном острове в арх. Наветренные о-ва Вест-Индии между о-вами Сент-Винсент и Мартиника в Карибском море	
	ПРОВОЗГЛАШЕНА:	22 ФЕВРАЛЯ 1979 Г.- НЕЗАВИСИМОСТЬ ОТ ВЕЛИКОБРИТАНИИ	СТОЛИЦА:	КАСТРИ
	ПРИНЯТА В ЧЛЕНЫ ООН:	18 СЕНТЯБРЯ 1980 Г.	ДЕНЕЖНАЯ ЕДИНИЦА:	1 восточно-кариб. доллар = 100 центам
	ФЛАГ И ГЕРБ:			
	ТЕР./ НАС./ ЯЗЫК/ ОСН.НАР-ТИ/РЕЛИГИЯ:	616 км ² /160 145 чел./английский	НЕГРЫ, МУЛАТЫ	АДВЕНТИСТЫ, КАТОЛИЧЕСТВО

	МАРКИ ИЗДАЮТСЯ С:	1860 Г.		
	ОБРАЗЦЫ МАРОК:			ГОД ЭМИССИИ: 2004, 2004, 1985, 1976, 1969 МАРКИ ИЗД. В 1979-2016ГГ.
037.01	ПРЕЖНЕЕ НАЗВАНИЕ СТРАНЫ: ПО-РУССКИ/НА ЯЗЫКЕ СТРАНЫ:	СЕНТ-ЛЮСИЯ – БРИТАНСКАЯ КОЛОНИЯ В 1871-1954ГГ. ВХОДИЛА В НАВЕТРЕННЫЕ ОСТРОВА – БРИТАНСКАЯ КОЛОНИЯ	В 1951 году остров получил новую конституцию, давшую самоуправление с 1967г.	
	ПЕРИОД СУЩЕСТВОВАНИЯ:	1803 – 1967 ГГ.	СТОЛИЦА:	КАСТРИ
	ТЕРРИТОРИЯ И НАСЕЛЕНИЕ	616 км²/160 145 чел.	ДЕНЕЖНАЯ ЕДИНИЦА:	1 фунт стерлингов = 20 шиллингам
	ФЛАГ И ГЕРБ:			
	ОБРАЗЦЫ МАРОК:			ГОД ЭМИССИИ: 1891, 1936, 1951 МАРКИ ИЗД. В 1860-1979ГГ.
038	НАЗВАНИЕ СТРАНЫ: ПО-РУССКИ/ПО-АНГЛИЙСКИ /НА ЯЗЫКЕ СТРАНЫ:	АНТИГУА И БАРБУДА – КОНСТИТУЦИОННАЯ МОНАРХИЯ ВО ГЛАВЕ С КОРОЛЕВОЙ ВЕЛИКОБРИТАНИИ АНТИГУА И БАРБУДА – БРИТАНСКАЯ КОЛОНИЯ В 1862-1981ГГ. АНТИГУА – АССОЦИИРОВАННОЕ ГОСУДАРСТВО С ВЕЛИКОБРИТАНИЕЙ -1967-81ГГ. БАРБУДА – АССОЦИИРОВАННОЕ ГОСУДАРСТВО С ВЕЛИКОБРИТАНИЕЙ	Antigua and Barbuda Расположено на одноименных островах и острове Редонда в группе Малых Антильских островов в Карибском море.	
	ПРОВОЗГЛАШЕНА:	1 НОЯБРЯ 1981 Г. – НЕЗАВИСИМОСТЬ ОТ ВЕЛИКОБРИТАНИИ	СТОЛИЦА:	СЕНТ-ДЖОНС
	ПРИНЯТА В ЧЛЕНЫ ООН:	11 НОЯБРЯ 1981 Г.	ДЕНЕЖНАЯ ЕДИНИЦА:	1 восточнокариб. доллар = 100 центам
	ФЛАГ И ГЕРБ:	 		
	ТЕР./ НАС./ ЯЗЫК/ ОСН.НАР-ТИ/РЕЛИГИЯ:	442 км² / 93 590 чел./английский	НЕГРЫ, МУЛАТЫ	АДВЕНТИСТЫ, ПЯТИДЕСЯТНИКИ, КАТОЛИКИ
	МАРКИ ИЗДАЮТСЯ С:	1862 Г.		
	ОБРАЗЦЫ МАРОК:			ГОД ЭМИССИИ: 1983, 1983 МАРКИ ИЗД. В 1981-2023ГГ.

	<p>ОБРАЗЦЫ МАРОК БАРБУДЫ:</p>			<p>ГОД ЭМИССИИ: 1975, 1977</p> <p>МАРКИ ИЗД. В 1922-2000 ГГ.</p>
	<p>ОБРАЗЦЫ МАРОК АНТИГУА:</p>			<p>ГОД ЭМИССИИ: 1967, 1975, 1884, 1927, 1953</p> <p>МАРКИ АНТИГУА ИЗД. В 1862-1981гг.</p>
	<p>ОБРАЗЦЫ МАРОК РЕГОНДЫ;</p>			<p>ГОД ЭМИССИИ: 1979, 1986</p> <p>МАРКИ РЕДОНДЫ ИЗД. В 1979- 1980ГГ.</p>
<p>038.01</p>	<p>ПРЕЖНЕЕ НАЗВАНИЕ СТРАНЫ: ПО-РУССКИ/НА ЯЗЫКЕ СТРАНЫ:</p>	<p>ПОДВЕТРЕННЫЕ ОСТРОВА (ВХОДИЛИ АНТИГУА, БАРБУДА, МОНТСЕРАТ, СЕНТ-КРИСТОФЕР, НЕВИС И АНГИЛЬЯ, ВИРГИНСКИЕ) – БРИТАНСКАЯ КОЛОНИЯ В 1871- 1958ГГ. ПРЕОБРАЗОВАНЫ В БРИТАНСКУЮ КОЛОНИЮ ВЕСТ-ИНДСКАЯ ФЕДЕРАЦИЯ В 1958 - 1962 ГГ. (СМ.030.02)</p>	<p>LEEWARD ISLANDS Группа островов, образующая южную часть Малых Антильских островов у берегов Венесуэлы. Антигуа и Барбуда вместе с островами Сент-Киттс, Невис, Ангилья и Монсеррат входят в состав колонии Подветренные острова. В 1689 г. на островах появились первые органы управления, состоявшие из землевладельцев и плантаторов. В 1816 г. Подветренные острова были разделена на две части, но уже в 1833 г. колония вновь была восстановлена, а остров Антигуа стал её центром. В 1958—1962 годах Антигуа — в составе Вест- Индской Федерации, а колония Подветренные острова в 1960 г. была официально упразднена</p>	<p>нидерл. Benedenwi ndse Eilanden, исп. Islas de Sotavento, англ. Leeward Islands</p>
	<p>ПЕРИОД СУЩЕСТВОВАНИЯ:</p>	<p>1689 – 1960 ГГ.</p>	<p>СТОЛИЦА:</p>	<p>МАРГАРЕТА</p>
	<p>ТЕРРИТОРИЯ И НАСЕЛЕНИЕ</p>	<p>1100 км² /139 тыс.чел.</p>	<p>ДЕНЕЖНАЯ ЕДИНИЦА:1890-1951 1951-1958</p>	<p>1 фунт стер. =20шил. 1 восточноиндий- ский доллар = 100 центам</p>
	<p>ОБРАЗЦЫ МАРОК:</p>			<p>ГОД ЭМИССИИ: 1890, 1921, 1938</p> <p>МАРКИ ИЗД. В 1890 -1954 ГГ.</p>




А М Е Р И К А



039	НАЗВАНИЕ СТРАНЫ: ПО-РУССКИ/ПО-АНГЛИЙСКИ / КОММЕНТАРИИ:	ОСТРОВ МОНТСЕРРАТ - ЗАМОРСКАЯ ТЕРРИТОРИЯ ВЕЛИКОБРИТАНИИ С 1981г. В 1871-1958 ГОДАХ ВОХОДИЛ В СОСТАВ БРИТАНСКОГО ВЛАДЕНИЯ ПОДВЕТРЕННЫЕ ОСТРОВА (СМ.038.02), В 1958-1962 ГОДАХ – В ВЕСТ-ИНДИЙСКУЮ ФЕДЕРАЦИЮ (СМ.030.02)	Montserrat Находится на одноименном острове, входящем в архипелаг Малые Антильские острова. На острове произошли 2 разрушительных землетрясения в 1995 и 2008 годах, после чего пол-острова стали необитаемы, а население переселено на другие острова.	
	ПРОВОЗГЛАШЕНА:	В 1783 – БРИТАНСКОЙ КОЛОНИЕЙ	СТОЛИЦА:	ПЛИМУТ
	ПРИНЯТА В ЧЛЕНЫ ООН:		ДЕНЕЖНАЯ ЕДИНИЦА:	1 восточноиндийский доллар = 100 центам
	ФЛАГ И ГЕРБ:			
	ТЕР./ НАС./ ЯЗЫК/ ОСН.НАР-ТИ/РЕЛИГИЯ:	102 км². / 4922 ЧЕЛ./АНГЛИЙСКИЙ ДВА СИЛЬНЫХ ИЗВЕРЖЕНИЯ ВУЛКАНА В 1995 И 2008 ГГ. ПРИВЕЛИ К ЭМИГРАЦИИ 70% НАСЕЛЕНИЯ ОСТРОВА	НЕГРЫ, МУЛАТЫ	ПРОТЕСТАНСТВО, КАТОЛИЧЕСТВО
	МАРКИ ИЗДАЮТСЯ С:	1876 Г.		
	ОБРАЗЦЫ МАРОК ЗАМОРСКОЙ ТЕРРИТОРИИ:			ГОД ЭМИССИИ: 1985, 1995, 1970 МАРКИ ИЗД. В 1876-2023ГГ.
	ОБРАЗЦЫ МАРОК КОЛОНИИ:			ГОД ЭМИССИИ: 1908, 1938, 1956 МАРКИ ИЗД. В 1876-1981ГГ.
040	НАЗВАНИЕ СТРАНЫ: ПО-РУССКИ/ПО-АНГЛИЙСКИ / КОММЕНТАРИИ:	ФЕДЕРАЦИЯ ОСТРОВОВ СЕНТ-КИТС И НЕВИС	Federation of Kitts and Nevis Расположено в восточной части Карибского моря, состоящее из двух островов – Сент-Китса и Невиса, относящимся к Малым Антильским островам.	
	ПРОВОЗГЛАШЕНА:	19 СЕНТЯБРЯ 1983 Г. – НЕЗАВИСИМОСТЬ ОТ ВЕЛИКОБРИТАНИИ	СТОЛИЦА:	БАСТЕР НА О.СЕНТ-КИТС
	ПРИНЯТА В ЧЛЕНЫ ООН:	23 СЕНТЯБРЯ 1983 Г.	ДЕНЕЖНАЯ ЕДИНИЦА:	1 восточноиндийский доллар = 100 центам
	ФЛАГ И ГЕРБ:			
	ТЕР./ НАС./ ЯЗЫК/ ОСН.НАР-ТИ/РЕЛИГИЯ:	261 км²./50 тыс. чел. / английский	НЕГРЫ, МУЛАТЫ	АНГЛИКАНИЗМ, КАТОЛИЧЕСТВО
	МАРКИ ИЗДАЮТСЯ С:	1903 Г.		

	ОБРАЗЦЫ МАРОК НЕВИС:		<p>ГОД ЭМИССИИ: 1984, 1983</p> <p>МАРКИ НЕВИС ИЗД. В 1980 - 2023ГГ.</p>
	ОБРАЗЦЫ МАРОК СЕНТ-КИТС:		<p>ГОД ЭМИССИИ: 1984, 2005</p> <p>МАРКИ СЕНТ-КИТС ИЗД. 1870-1884ГГ. И В 1980-2023ГГ.</p>
040.01	ПРЕЖНЕЕ НАЗВАНИЕ СТРАНЫ: ПО-РУССКИ/НА ЯЗЫКЕ СТРАНЫ:	<p>СЕНТ-КИТС (СЕНТ-КРИСТОФЕР), НЕВИС, АНГИЛЬЯ – БРИТАНСКАЯ КОЛОНИЯ, АССОЦИИРОВАННАЯ С ВЕЛИКОБРИТАНИЕЙ В 1967 Г.; ВОШЛА В ФЕДЕРАЦИЮ ОСТРОВОВ В 1980 Г. В 1903-1949ГГ – ОСТРОВА СЕНТ-КИТС И НЕВИС – БРИТ. КОЛОНИЯ, В 1870-1902ГГ – ОСТРОВ СЕНТ-КРИСТОФЕР– БРИТ.КОЛОНИЯ В 1861-1884ГГ. – БРИТАНСКИЙ НЕВИС - КОЛОНИЯ В 1871-1954ГГ. ВХОДИЛА В НАВЕТРЕННЫЕ ОСТРОВА – БРИТАНСКАЯ КОЛОНИЯ (МАРКИ НЕ ИЗДАВАЛИСЬ)</p>	<p>С 1871 входили в состав английской колонии Наветренные острова, а с 1958 — Вест-Индской федерации. В 1967 году Сент-Китс, Невис и Ангилья получили статус «ассоциированного с Великобританией государства» с внутренним самоуправлением. В 1980 году Ангилья вышла из состава федерации трех островов. Под прежним названием острова Сент-Китс – Сент-Кристофер вып. марки с 1870 по 1890гг.</p>
	ПЕРИОД СУЩЕСТВОВАНИЯ:	<p>1623 – 1967 ГГ. – ОСТРОВА СЕНТ-КИТС, НЕВИС И АНГИЛЬЯ 1871 – 1967 ГГ. – ОСТРОВ СЕНТ-КРИСТОФЕР</p>	СТОЛИЦА: БАСТЕР НА СЕНТ-КРИСТОФЕРЕ
	ТЕРРИТОРИЯ И НАСЕЛЕНИЕ	261 км ² ./50 тыс. чел.	ДЕНЕЖНАЯ ЕДИНИЦА: 1 фунт стерлингов = 20 шиллингам
	ФЛАГ И ГЕРБ:		
	ОБРАЗЦЫ МАРОК СЕНТ-КРИСТОФЕР, НЕВИС И АНГИЛЬЯ:		<p>ГОД ЭМИССИИ: 1952, 1956, 1962</p> <p>МАРКИ ИЗД. В 1950-1980 ГГ.</p>
	ОБРАЗЦЫ МАРОК СЕНТ-КИТС И НЕВИС:		<p>ГОД ЭМИССИИ: 1920, 1943, 1949</p> <p>МАРКИ СЕНТ-КИТС И НЕВИС ИЗД. В 1903-1949ГГ.</p>
	ОБРАЗЦЫ МАРОК СЕНТ-КРИСТОФЕР:		<p>ГОД ЭМИССИИ: 1870, 1982</p> <p>МАРКИ СЕНТ-КРИСТОФЕР ИЗД. В 1870-1902ГГ.</p>

	ОБРАЗЦЫ МАРОК БРИТАНСКОГО НЕВИСА:		ГОД ЭМИССИИ: 1862, 1882 МАРКИ БРИТ.НЕВИС ИЗД. В 1861-1884ГГ.
--	-----------------------------------	---	---

041	НАЗВАНИЕ СТРАНЫ: ПО-РУССКИ/ПО-АНГЛИЙСКИ / КОММЕНТАРИИ:	ОСТРОВ АНГИЛЬЯ – ЗАМОРСКАЯ ТЕРРИТОРИЯ ВЕЛИКОБРИТАНИИ С 1983Г. ДО 1983 Г.ВХОДИЛА В БРИТАНСКУЮ КОЛОНИЮ СЕНТ-КИТС (СЕНТ-КРИСТОФЕР), НЕВИС, АНГИЛЬЯ (СМ.040.01)	Anguilla Входит сам остров Ангилья, который вытянут дугой на 26 км с юго-запада на северо-восток (за что испанцы называли его anguillaea –угорь), а также мелкие прилегающие островки и коралловые рифы (Скраб, Дог, Прикли-Пиркейс, Сомбреро и др.), не имеющие постоянного населения. Это самые северные острова в группе Наветренных островов в Вест-Индии в Карибском море.
	ПРОВОЗГЛАШЕНА:	1623 – 1967 ГГ. 1871 – 1967 ГГ.	СТОЛИЦА: ВАЛЛИ
	ПРИНЯТА В ЧЛЕНЫ ООН:	НЕТ	ДЕНЕЖНАЯ ЕДИНИЦА: 1 восточноиндийский доллар = 100 центам
	ФЛАГ И ГЕРБ:		
	ТЕР./ НАС./ ЯЗЫК/ ОСН.НАР-ТИ/ РЕЛИГИЯ:	102 км²./ 13 037 чел./английский	НЕГРЫ, МУЛАТЫ АНГЛИКАНЕ, МЕТОДИСТЫ
	ОБРАЗЦЫ МАРОК ЗАМОРСКОЙ ТЕРРИТОРИИ БРИТАНИИ:		ГОД ЭМИССИИ: 1994, 1981 МАРКИ ИЗД. В 1967 – 2016ГГ.
	ОБРАЗЦЫ МАРОК НЕЗАВИСИМОЙ РЕСПУБЛИКИ АНГИЛЬЯ И К ПРИНЯТИЮ НОВОЙ КОНСТИТУЦИИ:		ГОД ЭМИССИИ: 1969, 1976 МАРКИ ИЗД. В 1969-1983ГГ.
	ОБРАЗЦЫ МАРОК РЕСПУБЛИКИ АНГИЛЬЯ:		ГОД ЭМИССИИ: 1972, 1970 МАРКИ ИЗД. В 1967-1983ГГ.







042	НАЗВАНИЕ СТРАНЫ: ПО-РУССКИ/ПО-АНГЛИЙСКИ / КОММЕНТАРИИ:	АМЕРИКАНСКИЕ ВИРГИНСКИЕ ОСТРОВА – НЕИНКОРПОРИРОВАННОЙ ОРГАНИЗОВАННОЙ ТЕРРИТОРИИ США. ДАТСКАЯ ВЕСТ-ИНДИЯ – ДАТСКАЯ КОЛОНИЯ ДО 1917Г.	Virgin Islands of the United States Группа островов в Карибском море, самые большие три острова: Сент-Томас, Сент-Джон, Санта-Крус. “DANSK VESTINDIEN” или “DANSK-VESTINDISKE OER” (ДАТСКОЕ ВЛАД. В ВЕСТ-ИНДИИ) или “KGL.POST” (КОРОЛ.ПОЧТА)
	ПРОВОЗГЛАШЕНА:	С 17 ЯНВАРЯ 1917 Г. 1754 - 1917 ГГ.- ДАТСКАЯ КОЛОНИЯ	СТОЛИЦА: ШАРЛОТТА-АМАЛИЯ
	ПРИНЯТА В ЧЛЕНЫ ООН:	НЕТ	ДЕНЕЖНАЯ ЕДИНИЦА: 1 амер.дол. =100 центов
	ФЛАГ И ГЕРБ:	 АМЕР.ВИРГИН.О-ВА ДАТСКАЯ В-ИНДИЯ	 АМЕР.ВИРГ.О-ВА ДАТСКАЯ ВЕСТ-ИНДИЯ
	ТЕРРИТОРИЯ, НАСЕЛЕНИЕ /ЯЗЫК/ ОСН. НАРОДН. / РЕЛИГИЯ:	346,36 км²/ 106 405 чел./английский 27,000 чел. – в 1911 г.	ЧЕРНОКОЖИЕ, БЕЛЫЕ, МУЛАТЫ
	МАРКИ ИЗДАЮТСЯ С:	СОБСТВЕННЫЕ МАРКИ НЕ ИЗДАЮТСЯ. ИСПОЛЬЗУЮТСЯ МАРКИ США	БАПТИЗМ, КАТОЛИЧЕСТВО
	ОБРАЗЦЫ МАРОК ДАТСКОЙ ВЕСТ-ИНДИИ:		ГОД ЭМИССИИ: 1856, 1876, 1873, 1907 МАРКИ ИЗД. В 1856-1915ГГ.

043	НАЗВАНИЕ СТРАНЫ: ПО-РУССКИ/ПО-АНГЛИЙСКИ / КОММЕНТАРИИ:	БРИТАНСКИЕ ВИРГИНСКИЕ ОСТРОВА – БРИТАНСКАЯ ЗАМОРСКАЯ ТЕРРИТОРИЯ ВНУТРЕННЕЕ САМОУПРАВЛЕНИЕ – С 1967 Г. В 1871-1958ГГ. ВХОДИЛИ В НАВЕТРЕННЫЕ ОСТРОВА – БРИТАНСКАЯ КОЛОНИЯ, В 1958—1962ГГ. – В ВЕСТ-ИНДСКУЮ ФЕДЕРАЦИЮ – БРИТАНСКАЯ КОЛОНИЯ	British Virgin Islands Архипелаг из 36 островов в Карибском море в составе Малых Антильских островов. Состоит из трех частей: Британские Виргинские острова, Американские Виргинские острова и Испанские Виргинские острова (у Пуэрто-Рико). Населены только 16 островов. Крупнейшими островами являются Тортола, Анегада, Верджи-горда, Ийост-ван-Дейк. ОДНА ИЗ КРУПНЕЙШИХ ОФШОРНЫХ ЗОН.
	ПРОВОЗГЛАШЕНА:	С 1680 Г.	СТОЛИЦА: РОД-ТАУН
	ПРИНЯТА В ЧЛЕНЫ ООН:	НЕТ	ДЕНЕЖНАЯ ЕДИНИЦА: 1 вестиндский доллар = 100 центам
	ФЛАГ И ГЕРБ:		
	ТЕР./ НАС./ ЯЗЫК/ ОСН.НАР-ТИ/ РЕЛИГИЯ:	153 кв.км/7,6 тыс.чел./английский	НЕГРЫ, БЕЛЫЕ
	МАРКИ ИЗДАЮТСЯ С:	1866 Г.	ПРОТЕСТАНТСТВО, КАТОЛИЧЕСТВО
	ОБРАЗЦЫ МАРОК ЗАМОРСКОЙ ТЕРРИТОРИИ:		ГОД ЭМИССИИ: 1995, 1995 МАРКИ ИЗД. В 1989-2023ГГ.






	ОБРАЗЦЫ МАРОК КОЛОНИИ С САМОУПРАВЛЕНИЕМ:		ГОД ЭМИССИИ: 1968, 1968 МАРКИ ИЗД. В 1967-1983ГГ
	ОБРАЗЦЫ МАРОК КОЛОНИИ:		ГОД ЭМИССИИ: 1889, 1913, 1956 МАРКИ ИЗД. БРИТ.КОЛОНИИ В 1866-1983ГГ.

044	НАЗВАНИЕ СТРАНЫ: ПО-РУССКИ/ПО-АНГЛИЙСКИ:	РЕСПУБЛИКА ТРИНИДАД И	Republic of Trinidad and Tobago Расположено в южной части Карибского моря, в 11,6 км от побережья Венесуэлы. Оно состоит из двух крупных островов – Тринидад и Тобаго, а также большого числа мелких островов.	
	ПРОВОЗГЛАШЕНА:	31 АВГУСТА 1962 Г. - НЕЗАВИСИМОСТЬ ОТ ВЕЛИКОБРИТАНИИ	СТОЛИЦА:	ПОРТ-ОФ-СПЕЙН
	ПРИНЯТА В ЧЛЕНЫ ООН:	18 СЕНТЯБРЯ 1962 Г.	ДЕНЕЖНАЯ ЕДИНИЦА:	1 доллар Тринида и Тобаго = 100 центам
	ФЛАГ И ГЕРБ:			
	ТЕР./ НАС./ ЯЗЫК/ ОСН.НАР-ТИ/ РЕЛИГИЯ:	5 131 км ² / 1 343 077 чел./английский	афро- и индотринидадцы, креолы	КАТОЛИЧЕСТВО, ИНДУИЗМ, АНГЛИКАНИЗМ
	МАРКИ ИЗДАЮТСЯ С:	1851 Г.		
	ОБРАЗЦЫ МАРОК:		ГОД ЭМИССИИ: 1990, 1990 МАРКИ ИЗД. В 1976-2023ГГ.	
044.01	ПРЕЖНЕЕ НАЗВАНИЕ СТРАНЫ: ПО-РУССКИ/ КОММЕНТАРИИ:	ТРИНИДАД И ТОБАГО – БРИТАНСКИЙ ДОМИНИОН В 1962-1976ГГ. - БРИТАНСКАЯ КОЛОНИЯ – В 1909-1962ГГ. В 1958 – 1962 ГГ. СТОЛИЦА ТРИНИДАДА И ТОБАГО ПОРТ-ОФ-СПЕЙН ЯВЛЯЛАСЬ ЦЕНТРОМ ВЕСТ-ИНДСКОЙ ФЕДЕРАЦИИ – БРИТАНСКОЙ КОЛОНИЕЙ С ВНУТРЕННИМ САМОУПРАВЛЕНИЕМ	В 1847 – 1909 гг. “TRINIDAD», В 1847 – 1860 ГГ.МАРКИ ПОЧТ.ОПЛАТЫ ЛИНИИ ПОРТ-ОФ-СПЕЦН – САН-ФРАНЦИСКО «L.VO LEOD”(ЛЕДИ МАК-ЛЕОН)НАЗВ.СУДНА; В 1814-1889 ГГ. БРИТ.КОЛОНИЯ. МАРКИ С НАДП. “ТОВАДО» В 1872 – 1897ГГ. БРИТ.КОЛОНИЯ ТОБАГО: С 1913Г. – БРИТ.КОЛОНИЯ «TRINIDAD & TOBAGO”	
	ПЕРИОД СУЩЕСТВОВАНИЯ:	1763 – 1962 ГГ.	СТОЛИЦА:	ПОРТ-ОФ-СПЕЙН
	ТЕРРИТОРИЯ И НАСЕЛЕНИЕ	5 131 км ² / 1 343 077 чел	ДЕНЕЖНАЯ ЕДИНИЦА: 1935-1962 1913-1935	1 вестиндский доллар =100 центам 1 фунт стерл. =20шил.
	ФЛАГ И ГЕРБ:			







А М Е Р И К А





045	НАЗВАНИЕ СТРАНЫ: ПО-РУССКИ/ПО-АНГЛИЙСКИ:	БЕРМУДСКИЕ ОСТРОВА – ЗАМОРСКАЯ ТЕРРИТОРИЯ ВЕЛИКОБРИТАНИИ, С 1968 Г. – ВНУТРЕННЕЕ САМОУПРАВЛЕНИЕ, В 1684 – 1968 ГГ. – БРИТАНСКАЯ КОЛОНИЯ	Bermuda or The Somers Island Расположены в группе коралловых островов в северо-западной части Атлантического океана, в 900 км от Северной Америки	
	ПРОВОЗГЛАШЕНА:	1984 Г.	СТОЛИЦА:	ГАМИЛЬТОН
	ПРИНЯТА В ЧЛЕНЫ ООН:	НЕТ	ДЕНЕЖНАЯ ЕДИНИЦА:	1 бермудский доллар= 100 центам 1 фунт стерлингов = 20 шиллингам
	ДО 1968 г.			
	ФЛАГ И ГЕРБ:			
	ТЕР./ НАС./ ЯЗЫК/ ОСН.НАР-ТИ/ РЕЛИГИЯ:	53,2 км ² / 64 237 чел./английский	НЕГРОИДЫ, БЕЛЫЕ, МУЛАТЫ	АНГЛИКАНСТВО, КАТОЛИЧЕСТВО
	МАРКИ ИЗДАЮТСЯ С:	1848 Г.		
	ОБРАЗЦЫ МАРОК ЗАМОРСКОЙ ТЕРРИТОРИИ:			ГОД ЭМИССИИ: 1989, 1995 МАРКИ ИЗД. В 1848-2023ГГ.
	ОБРАЗЦЫ МАРОК ПЕРИОДА ВНУТРЕННЕГО УРАВЛЕНИЯ:			ГОД ЭМИССИИ: 1968, 1973 МАРКИ ИЗД. В 1968-1984ГГ.
045.01	ПРЕЖНЕЕ НАЗВАНИЕ СТРАНЫ: ПО-РУССКИ	БЕРМУДЫ – БРИТАНСКАЯ КОЛОНИЯ		
	ПЕРИОД СУЩЕСТВОВАНИЯ:	1684 – 1968 ГГ.	СТОЛИЦА:	ГАМИЛЬТОН
				
	ТЕР./ НАС./ ЯЗЫК/ ОСН.НАР-ТИ/ РЕЛИГИЯ:	53,2 км ² / 64 237 чел./английский	ДЕНЕЖНАЯ ЕДИНИЦА:	1 фунт стерлингов =20 шиллингам
	МАРКИ ИЗДАЮТСЯ:	С 1848 Г.		
	ОБРАЗЦЫ МАРОК КОЛОНИИ:			ГОД ЭМИССИИ: 1865, 1902, 1953, 1921, 1921 МАРКИ ИЗД. В 1848-1968ГГ.
		300 ЛЕТ САМОУПРАВЛЕНИЮ БЕРМУДСКИХ ОСТРОВОВ		



А М Е Р И К А






046	НАЗВАНИЕ СТРАНЫ: ПО-РУССКИ/ПО-АНГЛИЙСКИ /НА ЯЗЫКЕ СТРАНЫ:	СОДРУЖЕСТВО БАГАМСКИХ ОСТРОВОВ	Commonwealth of the Bahamas (Bahamas). Острова у северу от Карибского моря и Кубы, к юго-востоку от полуострова Флорида. В архипелаг входит около 700 островов (из них обитаемы только 30) и 2000 коралловых рифов.	
	ПРОВОЗГЛАШЕНА:	10 ИЮЛЯ 1973 Г. – НЕЗАВИСИМОСТЬ ОТ ВЕЛИКОБРИТАНИИ	СТОЛИЦА:	НАССАУ
	ПРИНЯТА В ЧЛЕНЫ ООН:	18 СЕНТЯБРЯ 1973 Г.	ДЕНЕЖНАЯ ЕДИНИЦА:	1 багамский доллар=100 центам
	ФЛАГ И ГЕРБ:			
	ТЕР./ НАС./ ЯЗЫК/ ОСН.НАР-ТИ/ РЕЛИГИЯ:	13 939 км ² /353 658 чел./английский	НЕГРЫ, МУЛАТЫ, БЕЛЫЕ	БАПТИЗМ, КАТОЛИЧЕСТВО
	МАРКИ ИЗДАЮТСЯ С:	1859 Г.		
	ОБРАЗЦЫ МАРОК ЗАМОРСКОЙ ТЕРРИТОРИИ И ПЕРИОДА ВНУТРЕННЕГО УПРАВЛЕНИЯ:			ГОД ЭМИССИИ: 2012, 1979, 1973 МАРКИ ИЗД. В 1973-2023ГГ.
		ЗАМОРСКАЯ ТЕРРИТ.	ВНУТРЕННЕЕ УПРАВЛЕНИЕ	
046.01	ПРЕЖНЕЕ НАЗВАНИЕ СТРАНЫ: ПО-РУССКИ:	БАГАМЫ – БРИТАНСКАЯ КОЛОНИЯ	В 1964Г. БЫЛА ВЫДЕЛЕНА НОВАЯ КОНСТИТУЦИЯ БАГАМСКИХ ОСТРОВОВ, ДАВШАЯ ВНУТРЕННЕЕ УПРАВЛЕНИЕ, А В 1973 ГОДУ - НЕЗАВИСИМОСТЬ	
	ПЕРИОД СУЩЕСТВОВАНИЯ:	1718 – 1973 ГГ.	СТОЛИЦА:	НАССАУ
	ФЛАГ И ГЕРБ:			
	ТЕР./ НАС./ ЯЗЫК/ ОСН.НАР-ТИ/ РЕЛИГИЯ:	13 939 км ² /353 658 чел.	ДЕНЕЖНАЯ ЕДИНИЦА:	1 фунт стерлингов = 20 шиллингам
	ОБРАЗЦЫ МАРОК:			ГОД ЭМИССИИ: 1863, 1919, 1954, 1964 МАРКИ ИЗД. В 1848-1968ГГ.
		НОВАЯ КОНСТИТУЦИЯ 1964Г.		

А М Е Р И К А

047	НАЗВАНИЕ СТРАНЫ: ПО-РУССКИ/ПО-АНГЛИЙСКИ /НА ЯЗЫКЕ СТРАНЫ:	ОСТРОВА СЕН-ПЬЕР И МИКЕЛОН – ЗАМОРСКОЕ СООБЩЕСТВО ФРАНЦИИ С 11 ИЮНЯ 1985 Г. 19 ИЮЛЯ 1976 - 1985 Г. – ЗАМОРСКИЙ ДЕПАРТАМЕНТ ФРАНЦИИ, ДО 1946 Г. – ФРАНЦУЗСКАЯ КОЛОНИЯ		Saint-Pierre et Miquelon Расположено на небольших островах в Атлантическом океане, в 20 км к югу от канадского острова Ньюфаундленд, в проливе. Единственная территория, оставшаяся у Франции от бывшей колонии Новая Франция.	
	ПРОВОЗГЛАШЕНА:	В 1816 – 1946 ГГ. – КОЛОНИЕЙ ФРАНЦИИ		СТОЛИЦА:	СЕН-ПЬЕР
	ПРИНЯТА В ЧЛЕНЫ ООН:	НЕТ		ДЕНЕЖНАЯ ЕДИНИЦА: С1971	1 евро = 100 центам 1 франк КФА (CFA) =100 сантимам ДО 1971
	ФЛАГ И ГЕРБ:				
	ТЕР./ НАС./ ЯЗЫК/ ОСН.НАР-ТИ/ РЕЛИГИЯ:	242 км² / 6080 чел./французский		ФРАНЦУЗЫ	КАТОЛИЧЕСТВО
	МАРКИ ИЗДАЮТСЯ С:	1885 Г.			
	ОБРАЗЦЫ МАРОК:	ФРАНЦУЗСКАЯ КОЛОНИЯ ЗАМОРСКОЕ СООБЩЕСТВО ФРАНЦИИ			ГОД ЭМИССИИ: 2012, 1976, 1963 МАРКИ ИЗД. в 1885-2023гг.
046.01	ПРЕЖНЕЕ НАЗВАНИЕ СТРАНЫ: ПО-РУССКИ:	ЗАМОРСКАЯ ТЕРРИТОРИЯ ФРАНЦИИ В 1946-1976ГГ. ФРАНЦУЗСКАЯ КОЛОНИЯ - ДО 1946 Г.			
	ПЕРИОД СУЩЕСТВОВАНИЯ:	1718 – 1973 ГГ.		СТОЛИЦА:	НАССАУ
	ФЛАГ И ГЕРБ:				
	ОБРАЗЦЫ МАРОК ЗАМОРСКОЙ ТЕРРИТОРИИ ФРАНЦИИ:				ГОД ЭМИССИИ: 1957, 1963 МАРКИ ИЗД. В 1946-1976ГГ.
	ОБРАЗЦЫ МАРОК КОЛОНИИ ФРАНЦИИ:				ГОД ЭМИССИИ: 1891, 1909, 1941 МАРКИ ИЗД. В 1885-1946ГГ.
		СВОБОДНАЯ ФРАНЦИЯ			

048	<p>НАЗВАНИЕ СТРАНЫ: ПО-РУССКИ/ПО-АНГЛИЙСКИ /КОММЕНТАРИИ/НА ЯЗЫКЕ СТРАНЫ:</p>	<p>ФОЛКЛЕНДСКИЕ ОСТРОВА – ЗАМОРСКАЯ ТЕРРИТОРИЯ ВЕЛИКОБРИТАНИИ С 2014 ГОДА</p> <p>ОСТРОВА ЮЖНЫЕ ОРКНЕЙСКИЕ, ЮЖНАЯ ШЕТЛАНДИЯ, ЗЕМЛЯ ГРЕЙАМА, ЮЖНАЯ ГЕОРГИЯ - НЕ ИМЕЮТ ПОСТОЯННЫХ ЖИТЕЛЕЙ, ВХОДЯТ КАК ЗАВИСИМЫЕ (ДЕПАРТАМЕНТЫ) В СОСТАВ ФОЛКЛЕНДСКИХ ОСТРОВОВ (НАДП. НА МАРКАХ ФОЛКЛЕНДСКИХ О-ВОВ) – С 1908 ГОДА. ОСПАРИВАЮТСЯ ВЕЛИКОБРИТАНИИ С АРГЕНТИНОЙ И ЧИЛИ</p>	<p>Falkland Islands Архипелаг в юго-западной части Атлантического океана. Оспариваются Аргентиной. Первые почтовые марки вып. в 1878 году. До этого с 1861 использовались с надпечатками названия по англ. Островов с надписью «оплачено». Во время англо-аргентинского вооруженного конфликта в апреле-июне 1982 года на островах работала аргентинская почта. При этом использовались марки и штемпели Аргентины. С июня 1982 года на островах использовались в обращении марки Фолклендских островов.</p>	Исп. Islas Malvinas – Мальвинские острова
	ПРОВОЗГЛАШЕНА:	10 ЯНВАРЯ 1834 Г. – БРИТАНСКОЙ КОЛОНИЕЙ	СТОЛИЦА:	СТЭНЛИ
	ПРИНЯТА В ЧЛЕНЫ ООН:	НЕТ	ДЕНЕЖНАЯ ЕДИНИЦА:	1 фунт фолклендских островов = 100 пенсам
	ФЛАГ И ГЕРБ:			
	ТЕРРИТОРИЯ И НАСЕЛЕНИЕ /Язык/ ОСН. НАРОД./ РЕЛИГИЯ:	12 173 км² / 2840 чел./английский, испанский	потомками шотландских, английских, чилийских и норвежских поселенцев	ПРОТЕСТАНТСТВО, КАТОЛИЧЕСТВО
	МАРКИ ИЗДАЮТСЯ С:	1878 Г.		
	ОБРАЗЦЫ МАРОК:	 <p>ЗАВИСИМЫЕ ФОЛКЛЕНДСКИЕ ОСТРОВА</p>		<p>ГОД ЭМИССИИ: 2020, 1983, 1956, 1946, 1954</p> <p>МАРКИ ФОЛКЛЕНДОВ ИЗД. В 1878-2023ГГ.</p> <p>МАРКИ ГРАНД ФОЛКЛЕНД-ЗАВИСИМЫЕ (DEPENDENCIES) ИЗД. В 1946 – 1985ГГ.</p>
	ОБРАЗЦЫ МАРОК КОЛОНИИ:			<p>ГОД ЭМИССИИ: 1895, 1918, 1957</p> <p>МАРКИ ИЗД. В 1878-1983гг.</p>

	<p>ОБРАЗЦЫ МАРОК ОСТРОВОВ ЗЕМЛИ ГРЕЙАМА, ЮЖНОЙ ШЕТЛАНДИИ И ЮЖНЫХ ОРКНЕЙСКИХ ОСТРОВОВ и ЮЖНОЙ ГЕОРГИИ:</p>			<p>ГОД ЭМИССИИ: 1944, 1944, 1944, 1977ГГ. МАРКИ ОСТРОВОВ ИЗД. В 1944Г. МАРКИ ЮЖНОЙ ГЕОРГИИ ИЗД. В 1944-1979ГГ.</p>
<p>048.01</p>	<p>ПРЕЖНЕЕ НАЗВАНИЕ СТРАНЫ: ПО-РУССКИ/ ПО-АНГЛИЙСКИ:</p>	<p>ЮЖНАЯ ГЕОРГИЯ И ЮЖНЫЕ САНДВИЧЕВЫ ОСТРОВА – ЗАМОРСКАЯ ТЕРРИТОРИЯ ВЕЛИКОБРИТАНИИ</p>	<p>South Georgia and the South Sandwich Islands Островные территории в Южной Атлантике. Оспариваются Аргентиной соответствен о с 1927 и 1938 г.</p>	
	<p>ПЕРИОД СУЩЕСТВОВАНИЯ:</p>	<p>С 1775г. – ЮЖНАЯ ГЕОРГИЯ, С 1908 – САНДВИЧЕВЫ ОСТРОВА</p>	<p>СТОЛИЦА:</p>	<p>ГРЮТВИКЕН</p>
	<p>ТЕРРИТОРИЯ И НАСЕЛЕНИЕ</p>	<p>4066 км² / 30 ЧЕЛ.</p>	<p>ДЕНЕЖНАЯ ЕДИНИЦА:</p>	<p>1 фунт стерлингов = 20 шиллингам</p>
	<p>ФЛАГ И ГЕРБ:</p>			
	<p>ОБРАЗЦЫ МАРОК:</p>			<p>ГОД ЭМИССИИ: 2012, 1993 МАРКИ ИЗД. В 1971 -2023ГГ.</p>

049	НАЗВАНИЕ СТРАНЫ: ПО-РУССКИ/ПО-АНГЛИЙСКИ / КОММЕНТАРИИ:	ТЕРКС И КАЙКОС ОСТРОВА В ТИХОМ ОКЕАНЕ – ЗАМОРСКАЯ ТЕРРИТОРИЯ ВЕЛИКОБРИТАНИИ В ВЕСТ-ИНДИИ С 2012Г. ОСТРОВА ТЕРКС И КАЙКОС – БРИТАНСКАЯ КОЛОНИЯ В 1766 – 2012 ГГ. ОСТРОВА ТЕРКС – БРИТАНСКАЯ КОЛОНИЯ В 1766-1895ГГ.; О-ВА КАЙКОС – В 1981-1985ГГ.	Turks and Caicos Islands Расположено в Атлантическом океане, в юго-восточной части архипелага Багамские острова, в 144 км к северу от острова Гаити, 30 островов. Выпускались марки Кайкос в 1981-1985гг. и Теркс в 1867-1895гг. В 1862-1848гг. входили в состав Багамских о-вов, С 1848г. – отдельная брит. колония (см. марку к 100-летию выхода из колонии Багамские о-ва)	
	ПРОВОЗГЛАШЕНА:	15 октября 2012 Г. – ЗАМОРСКАЯ ТЕРРИТОРИЯ ВЕЛИКОБРИТАНИИ	СТОЛИЦА:	КОБЕРН-ТАУН
	ПРИНЯТА В ЧЛЕНЫ ООН:	НЕТ	ДЕНЕЖНАЯ ЕДИНИЦА:С 2012 ДО 2012	1 доллар =100 центам 1 фунт стерлингов=20 шиллингам
	ФЛАГ И ГЕРБ:			
	ТЕРРИТОРИЯ И НАСЕЛЕНИЕ /Язык/ ОСН. НАРОД./ РЕЛИГИЯ:	430 км² / 31 458 чел./английский	НЕГРЫ, МУЛАТЫ	БАПТИЗМ, АНГЛИКАНСТВО, МЕТОДИЗМ
	МАРКИ ИЗДАЮТСЯ С:	1867г.		
	ОБРАЗЦЫ МАРОК ЗАМОРСКОЙ ТЕРРИТОРИИ И КОЛОНИИ:			ГОД ЭМИССИИ: 2013, 2014,, 1948, 1974 МАРКИ ИЗД. В 1900-2022ГГ.
	ОБРАЗЦЫ МАРОК ОСТРОВОВ ТЕРКС:			ГОД ЭМИССИИ: 1867, 1881, 1882, 1894 МАРКИ ИЗД. В 1867-1895ГГ.
	ОБРАЗЦЫ МАРОК ОСТРОВА КАЙКОС:			ГОД ЭМИССИИ: 1981, 1983 МАРКИ ИЗД. В 1981-1985ГГ.