

ПОЛИТИЧЕСКАЯ КАРТА МИРА В ПОЧТОВЫХ МАРКАХ

ПОСОБИЕ ДЛЯ КОЛЛЕКЦИОНЕРОВ ПОЧТОВЫХ МАРОК

**ОТ ДАТЫ ВЫПУСКА ВЕЛИКОБРИТАНИЕЙ ПЕРВОЙ ПОЧТОВОЙ МАРКИ
1 МАЯ 1840 ГОДА И ДО НАШИХ ДНЕЙ**



Книга 1

НЕЛЕПИН В.Ф.

**г. Санкт-Петербург
2023 год**

СОДЕРЖАНИЕ**ВВЕДЕНИЕ – цели и причина создания пособия, источники сведений, структура информации**

1. **ОПИСАНИЕ КОЛЛЕКЦИИ ПОЧТОВЫХ МАРОК Нелепина Владимира Федоровича** (г.Санкт-Петербург) как исходный массив данных для составления настоящего пособия.....стр. 8
 2. **КЛАССИФИКАЦИЯ НАДПИСЕЙ НА МАРКАХ:** название страны, название почты и вида почтовой марки, символы власти, номинал почтового сбора или платежа, год выпуска, изображение.....стр. 10
 3. **КЛАССИФИКАЦИЯ ЭМИТЕНТОВ ПО ФОРМАМ ГОСУДАРСТВЕННЫХ ОБРАЗОВАНИЙ** (монархия, республика и т.п.) и как это отражено на марках.....стр. 12
 4. **СТРУКТУРА МАССИВА МАРОК ПО ГОДАМ ВЫПУСКА (ЭМИССИИ).** Отличия и особенности.....стр. 23
 5. **НАЧАЛЬНЫЙ ПЕРИОД ПОЯВЛЕНИЯ ПОЧТОВЫХ МАРОК.** Политическая карта мира в 1840-1860 годах. Основные строообразующие события и исторические факты.....стр. 24
 6. **БОРЬБА ЗА МИРОВОЕ ГОСПОДСТВО И РАСПРОСТРАНЕНИЕ ИЗДАНИЯ ПОЧТОВЫХ МАРОК.** Политическая карта мира в 1860-1914 годахстр. 42
 7. **ДАЛЬНЕЙШАЯ БОРЬБА ЗА МИРОВОЕ ГОСПОДСТВО И ЕЕ ОТРАЖЕНИЕ В ИЗДАНИИ ПОЧТОВЫХ МАРОК.** Политическая карта мира после его раздела в результате 1-ой мировой войны в 1915-1944 годы. Создание Лиги наций.....стр. 55
 8. **ОБОСТРЕНИЕ БОРЬБЫ ЗА МИРОВОЕ ГОСПОДСТВО И ЕЕ ОТРАЖЕНИЕ В ИЗДАНИИ ПОЧТОВЫХ МАРОК.** Политическая карта мира после 2-ой мировой войны в 1945-1999 годах. Создание ООН.....стр. 71
 9. **НЫНЕШНЯЯ ПОЛИТИЧЕСКАЯ КАРТА МИРА И ЕЕ ОТРАЖЕНИЕ В ИЗДАНИИ ПОЧТОВЫХ МАРОК.** В период 2000-2023 годов.....стр. 85
 10. **НЕПРИЗНАННЫЕ СТРАНЫ и их почтовые марки.** «Непочтовые марки», выпущенные непризнанными странами и для непочтовых, спекулятивных целей.....стр. 98
 11. **МЕСТНАЯ ПОЧТА РАЗНЫХ СТРАН** как способ организации почтового сообщения при отсутствии или недостатке государственной почты.....стр.107
 12. **ЗАРУБЕЖНАЯ ПОЧТА РАЗНЫХ СТРАН** для организации временного почтового сообщения стр. 115
 13. **РАЗВИТИЕ БУМАЖНЫХ ЗНАКОВ ПОЧТОВОЙ ОПЛАТЫ В ЭЛЕКТРОННУЮ ЭРУ.** Новые способы получения доходов от почтового обращения..... стр.125
 14. **СТРУКТУРА КОЛИЧЕСТВА МАРОК ПО СТРАНАМ. ЦЕННОСТЬ КОЛЛЕКЦИИ.** Анализ.....стр.126
- ПРИЛОЖЕНИЯ:**
1. Каталог почтовых марок на основе коллекции Нелепина В.Ф.(1.1 – 1.5) - см. книгу 2
 2. Список каталогов почтовых марок, учтенных электронным каталогом COLNECT..... стр.135
 3. Колонии и зависимые территории Великобритании. Справка из Wikipedia..... стр.161
 4. Колонии и зависимые территории Франции. Справка из Wikipedia..... стр.168
 5. Колонии и зависимые территории Испании. Справка из Wikipedia..... стр.137
 6. Колонии и зависимые территории Италии. Справка из Wikipedia..... стр.139
 7. Колонии и зависимые территории Португалии. Справка из Wikipedia..... стр.142
 8. Колонии и зависимые территории Нидерландов. Справка из Wikipedia..... стр.145
 9. Колонии и зависимые территории Германии. Справка из Wikipedia..... стр.147
 10. Колонии и зависимые территории Бельгии. Справка из Wikipedia..... стр.150
 11. Колонии и зависимые территории Дании, Швеции. Справка из Wikipedia..... стр.154
 12. Колонии и зависимые территории Японии. Справка из Wikipedia..... стр.156
 13. Колонии и зависимые территории Османской империи. Справка из Wikipedia..... стр.157
 14. Список стран членов Лиги наций. Справка из Wikipedia..... стр.159

ВВЕДЕНИЕ**цели и причина создания пособия, источники сведений, структура информации**

Это пособие мне посоветовал написать Загорский Валерий Борисович, владелец магазина «МАРКИ на канале Грибоедова, 70», когда узнал, что у меня накопилась коллекция марок более чем 250 стран из 359, включенных в электронный каталог COLNECT на тот момент. Я выражаю ему за это свою глубокую благодарность!

Как и большинство коллекционеров, я начал собирать марки с подаренной мне другом отца коллекции; мне было 12 лет. С большими перерывами я продолжал это до нынешних 77-ми лет. В середине 60-х годов мне была оказана честь ознакомиться с коллекцией марок Залкинда Павла Абрамовича. Он сам пригласил меня к себе домой для показа своей коллекции. Это что-то невообразимое! Отдельная квартира на Театральной площади; в ней комната около 40 кв.м., вдоль всех стен которой стояли 3-х метровой высоты застекленные, из хорошего дерева, шкафы кляссеров с марками. Он показал мне некоторые – там хранились не просто марки, а листы марок. Причем не только полных серий, но на разных бумагах и с разными перфорациями. Это была профессиональная коллекция. Он жил ею, жил один, трясся за судьбу коллекции, боялся своего приемного сына, который и вправду после его смерти бездарно распорядился коллекцией отца. Такое коллекционирование – просто патология, как и любая мания (игровая, наркотическая и т.д.). Коллекционная страсть, мне кажется, должна быть умерена разумом и анализом цели коллекции. Обязательно должна быть поставлена цель коллекционирования и она должна быть **достижимой при жизни коллекционера!** Удовольствие от коллекционирования целесообразно совмещать с другими жизненными интересами. Исходя из этих соображений, мной и был сделан выбор темы коллекции. Хотя политическая карта мира постоянно изменяется, проследить соответствующие изменения эмиссии по выбранной теме все же возможно из-за ее не очень высокой динамики.

Для любого коллекционера каталог марок – ориентир в море филателии. Список каталогов, учтенных COLNECT, приведен в Приложении 2. Для написания настоящего пособия была использована следующая литература:

1. Каталоги марок: <http://COLNECT.com/ru/stamp/>, <http://www.stampworld.com/ru/maps/> образцы марок из коллекции Нелепина В.Ф. и не имеющихся в ней, но планируемых - копии из указанных каталогов марок, даты эмиссий марок и данные о странах – эмитентах.
2. Справки о странах: флаги и гербы, даты истории, этнос, религии: https://ru.wikipedia.org/Список_государств.
3. Л.Л.Лепешинский «Филателистическая география (зарубежные страны) изд. «Связь», 1967 г., 50 тыс. экз. (справки и некоторые данные о марках и странах - их издателях).
4. А.П.Полубедов «Филателистическая политическая география», М.2017г. (справки и некоторые данные о марках и странах - их издателях).
5. Большой филателистический словарь / Под общ. ред. Н. И. Владинца, Л.И.Ильичева и В. А. Якобса. М. «Радио и связь», 1988г.: <http://www.fmus.ru/article02/BS/bs.html> - Филателистический музей и литература по филателии.
6. Список государств – членов ООН - справки о датах вступления в члены ООН, обстоятельства изменения статуса государств. Справки о странах - не членах ООН: https://ru.wikipedia.org/wiki/Список_государств_—_членов_ООН
7. Список почтовых администраций - справки об эмитентах и марках: <https://dic.academic.ru/dic.nsf/ruwiki/686009>

Всего в каталоге COLNECT (системе управления и базе данных = банк данных) идентифицировано 1036 тем марок, по которым и ведется переписка филателистов. Из всех тематик коллекций, идентифицированных в системе - к данной теме косвенно близки следующие: главы государств (98 662 марки), короли (34 868 марок), королевские семьи (75 750), принцессы (7 604), принцы (8 488), султаны (2 996), эмиры (424), царственные особы (24). Самое большое число выпущенных марок – фауна

– 220 566 и известные люди – 201 208, из общего числа 1 314 377 марок по каталогу. При этом изрядное число марок не попало в каталог (оценочно – более 100 тысяч), то есть около 10% выпущенных в мире марок и производных форматов. Если сравнивать с каталогом «Михель», в котором сейчас включено 992 661, как указано в COLNECT на момент написания настоящей редакции книги. К слову сказать, основными пользовательскими характеристиками любой базы данных (БД) являются её полнота (доля записей в максимально возможном объеме информации по объявленному содержанию БД), актуальность (заданный период обновления данных) и информативность отдельной записи (достаточный для пользователя набор информационных сведений или атрибутов в одной записи). По этим признакам БД COLNECT по показателю полноты – 132%, если сравнить с официальными каталогами, то очень высокая. По актуальности, от недели до месяца, – хорошая, по информативности – отличная. Однако сведения о тиражах приведены не более чем у 20% марок, а от цен марок каталог вообще ушел. Кроме почтовых марок, в каталог COLNECT за последний год было включено около 190 тыс. марок фискальных, налоговых платежей, доходных, персональных, непочтовых, незаконных – более, чем 300 эмитентов.

Марки разных стран отличаются дизайном, цветом, графикой, стилем художников, что зависит от желаний их заказчиков. Иначе говоря, марки – это филателистический товар, а не визитная карточка выпускающей их страны. Для непосредственного оказания почтовых услуг марки, как правило, используются стандартные (175 687 марок), авиа-почтовые (56 400), доплатные (12 712) – т.е. простые; крупносерийные, с государственной символикой и наименованиями стран – более 245 тысяч, что составляет 19% всех марок. В наше время уже редко применяются ранее выпущенные марки почтовых сборов (4131), телеграфные (4535), бандерольные (3519), газетные (1198). Все остальные марки – исключительно для коллекционеров, т.е. фактически – НЕПОЧТОВЫЕ. И что бы ни говорили, именно эти коллекционные марки приносят эмитенту несравнимо больший доход! Но зачем тогда продолжать эмитируемые в наше время марки называть почтовыми? Просто – миниатюрами на форматах почтовых марок, украшенными атрибутами почтовых ведомств. Но это, конечно, находится в компетенции Всемирного Почтового Союза, (UPU, от фр. Union Postale Universelle и англ. Universal Postal Union), основанного еще в 1874 году.

Согласно COLNECT, наибольшее количество марок выпущено по темам: фауна (животные) – 220 566, известные люди – 201 208, фауна (птицы) – 75 385; флора – 61 361, главы государств – 98 662, спорт – 76 116, цветы – 46 977, изобразительное искусство – 59 072, годовщины и юбилеи – 102 611, олимпийские игры – 35 300, Рождество – 28384, искусство – 43 508, гербы – 50 876, самолеты – 32 019, корабли – 32 811.

Наименьшее число марок (по одной) выпущено по темам: шины, телефонные справочники.

Отсюда вытекает инвестиционная составляющая коллекционирования – наибольшие эмиссии, а следовательно и доходы эмитентов, получают по популярной тематике. Жажда коллекционера неутолима! Как любая мания. Удовольствие от лицезрения миниатюрного шедевра графики и полиграфии? Возможно. Удовольствие от исследования происхождения и особенностей марки – вполне понимаю на своем опыте. Очень хорошо просветила меня в филателии книга «Путешествие без виз. Это книга о почте и филателии» Вольфрама Граллерта, (сокращенный перевод с немецкого) изд. «Связь» Москва 1965 г. Ее можно назвать Азбукой филателии.

Совсем другое дело – политическая карта мира, отраженная в эмиссиях разных стран, а не изображения на марках карт; этой теме посвящена 18827 марка в 552 странах. В юности мне пришлось читать лекции по вопросам международного положения на основе информации ограниченного распространения, полученной в партийных органах политического просвещения. Членом КПСС я не был никогда. Политические коллизии в мире в 60-х годах, да и теперь тоже, похожи на детективы. Это отражается на почтовом обращении, а значит и на марках.

Краткий анализ проекции этих коллизий на марках показывает следующее:

1. Несмотря ни на какие политические изменения, почта должна работать по-прежнему. Здесь примерами могут быть страны-эмитенты, которые никогда не меняли надписей на своих марках, несмотря на политические коллизии XIX – XX веков. К ним относятся:

- европейские страны: Великобритания (postage) – см.008; Польша (polska poczta или polska) – см.019; Швейцария (Helvetia) – см.045; Бельгия (Belgique-Belgie) – см.028; Дания (Danmark) – см.010; Исландия (Island) – см.011; Лихтенштейн (Fürstentum Liechtenstein) – см.006; Люксембург (Luxembourg) – см.007;
- американские страны: Боливия (correos de Bolivia) – см.002; Парагвай (Paraguay) – см.010; Уругвай (Uruguay) – см.011; Гватемала (Guatemala) – см.015; Гондурас (Republica de Honduras) –

см.016; Панама (correos Panama) – см.020; Доминиканская республика (República Dominicana) – см.027; Гваделупа (Guadeloupe) – см.031; Мартиника (Martinique) – см. 035; Бермуды (Bermude) – см.045; Багамы (Bagamas) – см.046;

➤ австралийские страны: Новая Зеландия (New Zeland) – см. 009;

ПРИМЕЧАНИЕ: Здесь и далее приводятся ссылки на индексы эмитентов в прилагаемом каталоге «Политическая карта мира в почтовых марках» (Приложение 1). Каждая часть света начинается с 3-х-значного индекса ХХХ действующего эмитента – страны. К индексу страны прибавляется через точку 2-х-значный индекс .ХХ ее прежнего статуса, названия, т.е. происхождения страны.

2. Выпуск (издание, эмиссия) марок – способ подтверждения силы государственной власти, которая может наладить жизнь и почтовое обращение каждого гражданина своей или чужой страны. **И не важно - какого качества почтовые марки, важно чтобы почта работала**, пусть даже с марками другой страны и с какими-то надпечатками (на марках Германии, Италии, Франции, Британской Индии и т.д.).

3. Великие державы, присвоив себе в различных частях света множество государств, столкнулись с неминуемым сопротивлением местной власти, простых людей, и после обычного для агрессоров мало эффективного применения силы, начали объединять свои колонии в некие федерации – межгосударственные образования. Статус колоний или протекторатов от этого не менялся, но руководителей местной власти можно было тасовать по степени лояльности. К таким государственным образованиям относятся:

- Французская Западная Африка – см.034.02; Французская Экваториальная Африка – см.020.03;
- Британская Восточная Африка (позже Восточно-Африканское Сообщество) – см.014.01;
- Португальская Восточная Африка – см.023.02; Португальская Западная Африка – см.033.01;
- Итальянская Восточная Африка – см.019.07 и др.

4. Процесс обретения государств в различных частях света великие державы часто начинали с продвижения в колонизируемых странах своих компаний (корпораций), вкладывавших частные инвестиции в разведку и добычу полезных ископаемых, в разведение нужных им агрокультур. Если инвестиции приносили ожидаемый доход, государство предъявляло свои права по защите этих инвестиций и объявляло эти территории своими владениями. Таких компаний было множество. Примерами могут быть:

- Южно-Африканская Британская компания – см. 017.02;
- Компания Мозамбик (португальская) – см.023.05;
- Компания Ньяса (португальская) – см.023.04;
- Голландская Ост-Индская компания – см. 041.02;
- Вест-Индская Федерация (британская компания) – см.030.02;
- Компания Суэцкого канала (франко-британская) – см.007.08;
- Компания Панамского канала (американская) – см.019.01.

Французские компании не выпускали своих марок, однако наследили изрядно:

- 1625—1635 Compagnie de Saint-Christophe;
- 1627—1663 Компания Новой Франции;
- 1635—1651 Compagnie des Îles de l'Amérique;
- 1664—1667 Compagnie de l'Occident;
- 1664—1674 Французская Вест-Индская компания;
- 1664—1769 Французская Ост-Индская компания;
- 1672—1702 Compagnie du Sénégal, а затем до 1882 Compagnie du Sénégal et de la Côte occidentale d'Afrique;
- 1878—1882 Société française de l'Afrique équatoriale.

В информировании филателистов пособие не претендует на особую роль, отличную от хорошо известных изданий на эту тему. Но оно может дать читателям возможность взглянуть на огромный массив почтовых марок с немного иной позиции, а именно – **политической**. Это не принято было даже обсуждать в советское время, т.к. любые политические интерпретации могли вызвать у властей

предержавших неадекватную реакцию. Ведь эмиссии почтовых марок, кроме очевидных – почтовых услуг и доходов эмитентов, имели еще и цель пропаганды политических взглядов, и демонстрацию значимости страны-эмитента в международных отношениях. Почтовые марки помогают нам понять связь времен, **«мост через бездну», бездну времени**, как справедливо сказала искусствовед Паола Волкова о нашей связи с прошлым через произведения искусства, особенно великих мастеров античности и древности. Почтовые марки часто действительно являются миниатюрными произведениями изобразительного искусства, достойными быть помещенными в анналы истории искусства!

Целью пособия является анализ зависимости выпуска почтовых марок от политической истории государств, что поможет филателистам увидеть в эмиссии политический подтекст - «мост через бездну». В пособии приводятся отличительные признаки, наносимые на выпускаемые почтовые марки, позволяющие различить эмитентов, а также сведения об отличии выпускаемых почтовых марок в различные периоды истории.

Филателистическая география (https://ru.wikipedia.org/wiki/Филателистическая_география) — направление коллекционирования почтовых марок с целью собрать по одной или по несколько марок каждой страны, территории, местной почтовой службы всех периодов политического управления каждого отдельного государства. Коллекцию автора и настоящее пособие можно отнести к этому направлению коллекционирования.

Структура данных по странам в прилагаемом каталоге марок на основе коллекции Нелепина В.Ф. (Приложение 1) представлена в следующем виде:

001 – рубрика = порядковый номер в данной части света действующего гос.образования	НАЗВАНИЕ СТРАНЫ: ПО- РУССКИ/ПО-АНГИЙСКИ /КОММЕНТАРИИ/НА ЯЗЫКЕ СТРАНЫ:	ПО-РУССКИ (с перечислением прежних гос.образований, преобразованных в др. гос.формы и их периоды)	ПО-АНГИЙСКИ (общепринятое) Иногда здесь приводятся пояснения о месте расположения стран (островов), описание эмиссий из БФС и т.п.	НА ЯЗЫКЕ СТРАНЫ: (названия по- арабски, по- китайски и т.п., в т.ч. на 2-4 языках страны)
	ПРОВОЗГЛАШЕНА:	Официально объявленное государственное образование	СТОЛИЦА:	Основная и измененная
	ПРИНЯТА В ЧЛЕНЫ ООН:	дата	ДЕНЕЖНАЯ ЕДИНИЦА:	валюта
	ФЛАГ И ГЕРБ:	Флаг (флаги)	Герб (эмблема, печатка султана)	Примечания
Сведения из Wikipedia:	ТЕРРИТОРИЯ / НАСЕЛЕНИЕ / ЯЗЫК/ ОСНОВНЫЕ НАРОДНОСТИ/РЕЛИГИЯ:	Площадь в кв. км и численность населения (известная или предполагаемая автором)	Основные этнические группы - до 90% населения	Осн.религии – до 90% населения
	МАРКИ ИЗДАЮТСЯ С:	Год первой эмиссии		
	ОБРАЗЦЫ МАРОК:	Фото, скан марок в полный размер (до 4-5 штук, из имеющихся в коллекции Нелепина В.Ф.), или копия картинка марки из COLNEST, STAMPWORLD или БФС, уменьшенная до 1кв.см, и с указанием года выпуска Иногда приводятся названия эмитентов, особенно колоний. Все фото-картинки в формате - jpg		ГОД ЭМИССИИ: образцовых марок Период эмиссии и данные о надпечатках и прочая информация об эмиссиях
001.01 – подрубрика – порядковый номер прежних форм гос. образований страны данной рубрики	ПРЕЖНЕЕ НАЗВАНИЕ СТРАНЫ: ПО-РУССКИ/ПО- АНГИЙСКИ/ КОММЕНТАРИИ/НА ЯЗЫКЕ СТРАНЫ:	То же	То же	То же
	ПЕРИОД СУЩЕСТВОВАНИЯ:	То же, но часто с пояснениями по разным периодам	СТОЛИЦА:	То же

	ФЛАГ И ГЕРБ:	То же, но часто приводится флаг метрополии для зависимых государственных образований	То же	
	ТЕРРИТОРИЯ / НАСЕЛЕНИЕ:	То же, но без языка, этноса и религии	ДЕНЕЖНАЯ ЕДИНИЦА:	Известная валюта на тот период
	ОБРАЗЦЫ МАРОК:	То же		ГОД ЭМИССИИ: То же

Перед каталогом каждой части света приведено его содержание в алфавитном порядке расположения стран-рубрик (Приложение 1). Приложение 1 разделено на части 1.1 – 1.5, соответственно частям света – Европа, Азия, Африка, Америка, Австралия с Океанией. Страны в частях света в каталогах расположены по географическому принципу: соседство и регионы (Западная, Центральная и т.п.).

Можно было бы привести краткую характеристику экономики и природы страны, государственного устройства, как это сделано в некоторых других старых изданиях по филателии, но это не входило в задачу пособия. При анализе содержания выпускаемых странами марок, увязать их экономическое состояние и природные возможности с темами марок тоже трудно, так как в марках часто приведены изображения, не относящиеся к стране непосредственно, а лишь чтимые ею. Государственное же устройство порой бывает таким намеренно сложным, что даже его простое описание затмит собой главное – филателию. Более того, интернет-источники информации о странах, такие как Википедия (Wikipedia), грешат субъективными оценками авторов и могут привести к конфликтам с оппонентами в самих странах или со специалистами в данных областях (экономическими географами, историками, политологами, зоологами, орнитологами и т.п.). Альтернативные интернет-источники еще более субъективны и в отличие от Wikipedia, как правило, не допускают корректировки информации. Открытость информации в Wikipedia дает эффект достоверности, особенно исторической и политической. Намеренное искажение такой информации всегда вызывает дискуссию с участием модераторов.

В итоге своих размышлений автор ограничился политической информацией с привязкой к эмиссиям почтовых марок, указав это в названии пособия. При этом автор заранее приносит извинения за допущенные неточности и упущения, вызванные недостаточно полной, а порой и противоречивой доступной информацией. **Автор с благодарностью примет замечания и предложения по корректировке приведенных в пособии данных.**

Информацию в пособии раз в квартал целесообразно обновлять в связи с открывающимися историческими или новыми событиями, повлекшими изменения на политической карте мира. Одни только политические обстоятельства, раскрытые, например, в книгах отечественного историка и публициста Старикова Н.В. достаточны, чтобы вызвать скандал не только в филателии, но и в мире. И мне импонирует молчаливая реакция нашего Правительства на такие публикации. В политике нужна продуманная и взвешенная реакция, так как раскрытая и предъявленная правда порой может только навредить в нынешнем мироустройстве. Почтовые марки толкают вдумчивого коллекционера к далеко идущим выводам о политическом развитии нашего мира.

Книга размещена автором на своём сайте: www.vladnel.com

Автор выражает отдельную благодарность своей супруге, Мошкаловой Ирине Александровне, оказавшей большую помощь в редактировании текста пособия.

Большую помощь в редактировании пособия мне оказали филателист Андрей Алексеев из Хабаровска, а также Александр Петрович Полубедов из Москвы, давший любезное согласие на включение в книгу его сведений по истории стран мира и выпущенных почтовых марках из его книги «Филателистическая политическая география», выпущенной в 2017 году. Выражаю им глубокую благодарность.

Раздел 1. ОПИСАНИЕ КОЛЛЕКЦИИ ПОЧТОВЫХ МАРОК Нелепина Владимира Федоровича, (г.Санкт-Петербург) как исходного массива данных для составления настоящего пособия.**ТЕМА КОЛЛЕКЦИИ: ПОЛИТИЧЕСКАЯ КАРТА МИРА В ПОЧТОВЫХ МАРКАХ**

Коллекция содержит почтовые марки, размещенные в 17-ти альбомах (кляссерах), состоящих из 14-ти листов. Общее количество марок в коллекции, по состоянию на 30 апреля 2023 года, – 19254; 75% из них выпущены до 1985 года.

Коллекция разделена на части света (континенты) и страны мира. В каждом альбоме имеется содержание - перечень стран с указанием страниц размещения. Принцип размещения марок в коллекции – географический, а именно: страны - соседи по регионам (Центральная Европа, Северная Европа и т.д.). Этот принцип связан с поисковым образом марок и их экспозиции. Легче всего было бы осуществлять поиск стран по алфавиту, но это не отразило бы структуру коллекции и ее цель.

По каждой стране имеется указатель (бирка) с изменениями государственного устройства страны или ее частей, отраженными в ее названии или в годах выпуска марки, флаг страны. Таким образом, марки различных государственных образований страны хранятся вместе с рейтерами номеров в описании страны на бирках. Темы марок – любые. Существенными параметрами выбора мест их хранения в карманах кляссеров являются периоды образования или прекращения существования страны в прежние периоды ее политической истории с соответствующими рейтерами – номерами, указанными в бирках.

Коллекция представлена сериями, частями серий и отдельными марками с различными номиналами. Полные серии составляют небольшую долю коллекции – не более 30%. Это объясняется отсутствием инвестиционных намерений автора и его стесненности в средствах, а также целью коллекции – **сбор марок-представителей наибольшего числа эмитентов**. Редких марок с малым объемом выпуска и их остатков в обращении - около 10%.

Качество марок различное. Отличное – более чем у 70% марок. Негашенных и гашеных марок – по 50%; бывших в употреблении, в том числе ранее наклеенных на лапки – около 40%, с рваными краями, с поврежденной перфорацией и углов – в случаях их коллекционной ценности – около 5 %.

В каталоге, приведенном в Приложении 1 к пособию, указано 2140 стран (рубрик и подрубрик), в том числе 1 658 стран-эмитентов (рубрик) и их прежних государственных образований (подрубрик), включая провизории, сгруппированные в подрубрики стран-эмитентов, учтенных по каталогам **STAMPWORLD** и **COLNECT**. При этом следует заметить, что в каталогах также учтено 491 редких мелких провизориев - местных почтовых отделений, в том числе 162 эмитента российской земской почты. Местные выпуски и зарубежная почта указаны в разделах 11 и 12 настоящего пособия. Непочтовые марки не включены в каталог и освещены в разделе 10 пособия.

В коллекцию автора в настоящее время включено 1647 стран, стран-эмитентов и 112 провизориев. Таким образом, для полноты коллекции (1658 эмитентов) недостает 11 эмитентов (местные выпуски и оккупации) и 461 редких и малозначимых провизориев (см. дальше таблицу). Следует оговориться, что с помощью каталогов COLNECT, STAMPWORLD, БОЛЬШОГО ФИЛАТЕЛИСТИЧЕСКОГО СЛОВАРЯ и исторических сведений из Wikipedia удалось определить количество прежних государственных образований (колоний, оккупированных и зависимых территорий, а также прежних стран). **Все эти исходные сведения имеют много противоречий, поэтому утверждать, что автору удалось составить полный перечень государственных образований, выпускавших почтовые марки, было бы слишком**

самонадеянно. Предстоит дальнейшая кропотливая работа с участием, надеюсь, заинтересованных читателей настоящего пособия.

Ниже приводится таблица распределения марок по странам света в каталогах COLNECT и STAMPWORLD и в коллекции Нелепина В.Ф. (см. каталог - Приложение 1) по состоянию на конец апреля 2023 года, на основе данных этих каталогов:

ПО СОСТОЯНИЮ на 30.08.2023г. УЧТЕНО В COLNECT ИЗ 1 269 202 МАРОК		ИМЕЕТСЯ В КОЛЛЕКЦИИ НЕЛЕПИНА В.Ф. - по Каталогу - Приложению 1 к Пособию	
ЧАСТИ СВЕТА	КОЛИЧЕСТВО СТРАН - ЭМИТЕНТОВ и провизориев	ИМЕЕТСЯ в коллекции	КОЛИЧЕСТВО МАРОК Всего
ЕВРОПА	Страны-эмитенты = 622 Провизории редкие - 258 Всего = 880 <i>В т.ч.162+57, Россия +45,Германия+ +24 редких провизориев =288</i>	Страны-эмитенты = 618 <i>Провизории редкие - 68 нет – 4</i>	8843
АЗИЯ	Страны-эмитенты = 385 Провизории редкие = 59 Всего = 444	Страны-эмитенты = 379 <i>Провизории редкие – 39 нет – 5</i>	4221
АФРИКА	Страны-эмитенты = 336 Всего = 336	Страны-эмитенты = 335 <i>нет – 1</i>	3021
АМЕРИКА	Страны-эмитенты = 206 Провизории редкие - 144 Всего = 350	Страны-эмитенты = 205 <i>Провизории редкие - 28 нет – 1</i>	3157
АВСТРАЛИЯ, ОКЕАНИЯ	Стран-эмитентов = 109 Всего = 109	Страны-эмитенты = 109 <i>нет – 0</i>	882
ВСЕГО	Страны-эмитенты = 1658 Провизории редкие – 461 Всего = 2119	Страны-эмитенты = 1647 <i>Провизории редкие - 112 нет – 11</i>	20 124

Примечания:

1. Страны-эмитенты – рубрики и подрубрики - по каталогу STAMPWORLD, а провизории, не включенные в подрубрики – это временные выпуски марок, в том числе – местные выпуски, оккупированные территории, почтовые отделения и агентства.

2. Страны-эмитенты и их производные по каталогу (Приложение 1 к пособию) указаны во втором столбце таблицы, а провизории включенные в коллекцию автора – в третьем столбце таблицы.

3. Европейские провизории учтены по каталогам STAMPWORLD и COLNECT: из Германии - 45 (местные выпуски 1945-46гг), из России - 57 (местные выпуски уездных городов в 1920-21гг.), а Российская земская почта, 162 эмитента, в них не учтены, но учтены частично в каталоге (Приложение 1 к пособию), а также частично учтены частные немецкие почтовые отделения последних лет и местные выпуски послевоенных лет в Югославии и Венгрии.

4. В других странах света учтены в каталогах STAMPWORLD и COLNECT еще более редкие местные выпуски и оккупации (провизории), что в общем количестве составляет 537, а с учетом более мелких и редких эмиссий, которые не учтены в указанных каталогах – еще более 200 эмитентов.

5. Местные выпуски эмитировали во всех странах света, но особенно много – в Европе и в Азии, в связи с мировыми войнами, а также – в Америке до начала выпуска федеральных марок. В результате многие из них канули в Лету, а некоторые попали в каталоги. Эти марки попадают в своем большинстве в категорию провизориев. Коллекционирование таких марок представляет большие трудности и по существу малозначимые в истории стран мира.

Раздел 2. КЛАССИФИКАЦИЯ НАДПИСЕЙ НА МАРКАХ

На марках обычно ставится название страны, почты и вида почтовой марки, символы власти (корона, логотип, знаки тугры (личная подпись султана, шаха и т.д. – его имя), серп и молот и т.п.), номинал почтового сбора или платежа, год выпуска (чаще мелким шрифтом на полях между изображением и перфорацией) и изображение.

К названиям стран часто добавляются слова «почта» на языке страны: английском (post), французском (postes), немецком (post), испанском (correos) и т.д.

В названиях нередко указывается статус страны: республика, империя, королевство, народная республика, демократическая республика и т.д. на языке страны-эмитента.

Более подробно об этом будет сказано в следующем разделе.

Изменение государственного статуса страны или так называемого государственного образования часто не влечет за собой изменение надписей на марках. Например, изменение статуса острова Питкерн с британской колонии на заморскую территорию Великобритании в 1986 г. повлияло только на замену обычного для Британского содружества наций профиля королевы Елизаветы II в углу марки на логотип с её короной и символами (логотипом) под ней - EJR. Или, например, статус заморской территории Франции острова Новая Каледония в 1998 г., заменивший прежний статус колонии Франции, не изменил надпись в углу марки "FR". Даже приобретение независимости не всегда изменяет традиционные логотипы на марках колоний, например, Соломоновы острова в 1978 г. и не подумали убирать со своих марок привычный логотип с короной и символами королевы Елизаветы II.

Короны, гербы, логотипы власти и флаги размещают как в углу марки (Великобритания), так и в середине изображения (Германская империя, Российская империя и др.). На советских марках часто размещали знак серпа и молота – символ рабоче-крестьянской власти. Символы власти должны были обозначать государственную принадлежность почтовой службы и марки, ею выпущенной. Доходы от почты уходили в бюджет государства.

Как основные надписи и знаки, так и надпечатки, наносимые на них штемпелями, подробно описаны в каталоге марок, приведенном в Приложении 1.

Политические коллизии чаще отражаются на государственном почтовом обращении специальным штемпелем на уже ранее выпущенных марках (надпечатки). Реже для демонстрации верноподданнических чувств меняются названия, размещаются портреты властителей и т.п. Примеров таких эмитентов очень много. Особенно это практиковала Германская империя на оккупированных территориях, ставя надпечатки на своих марках (её оккупации в Европе – см. Приложение 9), Италия (см. её оккупации в Приложении 6), Великобритания (колонии и оккупации в Африке – см. Приложение 3) и другие эмитенты-оккупанты.

Существует 19 видов почтовых марок (эмиссий):

Авиапочта (56 400), Банкоматные марки (2 882), Бандероль (3 549), Военная марка (218), Военные (1512), Газетные (1198), Доплатные (12 712), Непочтовая марка (30 624), Официальные (Персональные) (16 534), Памятные (юбилейные) (629 082), Почтово-благотворительные (22 599), Почтовые Фискальные (1537), Почтовые сборы (4 131), Персональные частные (17 697), Региональные (6 607), Стандартные (175 687), Телеграфные (4 537), Служебные (14 259), Предварительное гашение (1 739). В скобках указано число выпущенных марок данного вида из базы данных COLNECT.

В Большом филателистическом словаре хорошо описаны все эти виды марок и растолковано их применение.

Применяются следующие виды форматов марок: Буклет (12 231), Конверт первого дня (2 838), Лист буклетных марок (5 242), Марка (1 041 058), Марка с прикрепленной этикеткой (9 621), Марка с коллекционным полем (купоном) (2 565), Мини-блок (69 134), Пара с разделителем (1 643), Сувенирный лист (70 287), Сцепка (28 130), Сцепка валетом (тет-беш) (1 380).

Как видно, больше всего марок выпущено в форматах: Марка, Сувенирный лист, Мини-блок, Сцепка, а меньше всего – Марка с купоном (82).

В скобках указано число выпущенных марок данного вида из базы данных COLNECT. В Большом филателистическом словаре эти форматы марок также освещены и их применение растолковано. Используется 62 вида печати, чаще всего – фотогравюра и металлография или их сочетание. Существует более 1241 видов перфорации, из которых чаще используются – 14 и comb 14.

Больше всего марок было выпущено в 2016 (25 344), в 2019 (25 246) и в 2015 (25 095) годах, а меньше всего (по 2 марки) – в 1840 и 1841гг.

Марки выпущены в 850 денежных единицах (валюте). Более всего без номинальной стоимости выпущено (81 013 марка), в западноафриканском франке (CFA) – 57 450, в восточно-карибских долларах (40 371) и в евро (43 487).

Все перечисленные атрибуты, почтовых марок, их формат, вид и прочее, определяются так называемыми почтовыми администрациями – эмитентами почтовых марок.

Список почтовых администраций мира представляет собой перечень эмитентов, осуществлявших почтовые эмиссии в какой-то период, начиная с момента появления почтовой марки в 1840 году, см. <https://dic.academic.ru/dic.nsf/ruwiki/686009>

Список включает государственные ведомства или официально одобренные организации, которые выпускали характерные типы марок *в почтовых целях*. Среди таковых имеются и почтовые отделения на территории других государств, и почтовые службы, организованные военными оккупационными властями, международными организациями, колониями, провинциями, городами-государствами и некоторыми штатами, а также революционными движениями. В список включены члены ВПС (Всемирного почтового союза), которые также перечислены в списке почтовых организаций. Многие из таких эмитентов имеют долгую историю, тогда как некоторые просуществовали очень короткое время.

Указанные в списке даты представляют собой общепринятые даты выпуска первой и последней марки. «Датой эмиссии (выпуска)» считается дата, в которую был *впервые* выпущен в обращение конкретный тип или разновидность марки, но зачастую они могли находиться в почтовом обращении в течение многих лет. К примеру, хотя эмитент мог выпустить свою последнюю марку в 1951 году, фактически она могла продолжаться использоваться до 1960 года: в таком случае датой выпуска последней марки является 1951 год.

В настоящем пособии приводятся не только даты эмиссии, но и сведения о политической истории эмитента.

Важным для филателистов является наличие в некоторых европейских и азиатских странах нескольких почтовых администраций. Например, сейчас в Боснии и Герцеговине работают три почтовые службы, эмитирующие собственные почтовые марки с номиналами в единой валюте: конвертируемых марках, которые действительны на всей территории Боснии и Герцеговины. Причиной наличия трёх почтовых ведомств в Боснии и Герцеговине стал распад Югославии и последовавшие за ним войны. Потребности в контактах между населением, в денежных переводах и т. д. удовлетворялись в этой стране пересылкой почтовых отправок из Европы преимущественно по частным каналам или через почту соседних стран с указанием конечного адресата.

Ещё одна особенность почтовой связи в Боснии и Герцеговине состоит в том, что в некоторых городах менее чем в километре друг от друга расположены почтовые отделения двух разных почтовых служб, где соответственно можно приобрести два вида почтовых марок. Это, к примеру, Сараево, Витез, Мостар, Нови-Травник, Горни-Вакуф и т. д. Аналогичная ситуация сложилась в Объединенных Арабских Эмиратах и Омане в районе границы между ними.

Помимо Боснии и Герцеговины есть ещё страны с несколькими почтовыми администрациями: Андорра, Кипр, Великобритания, Дания, Франция, Сербия, Хорватия, Италия Индонезия, Китай, Австралия и др. Функционирование в этих странах разных почтовых служб и нахождение в почтовом обращении разных марок вызвано географическими, политическими, историческими и иными причинами.

Таким образом, почтовая администрация не всегда определяет всю эмиссию почтовых марок в стране и надо осторожно делать выводы обо всех эмиссиях в государственном образовании.

Можно упомянуть также, что Франция (FR Colonies (General Issues) в 1859-1891гг.; в 1943-1945гг. – см.029.04) и Италия (Italian Colonies (General Issues) в 1932-34гг.) имели практику эмиссии «колониальных» марок, применявшихся во всех зависимых государственных образованиях. Особенно много таких марок выпущено Великобританией в связи с коронацией, юбилеем королевской семьи и прочими событиями.

Раздел 3. КЛАССИФИКАЦИЯ ЭМИТЕНТОВ ПО ФОРМАМ ГОСУДАРСТВЕННЫХ ОБРАЗОВАНИЙ (монархия, республика и т.п.) и как это отражено на марках.

Марки, как и ценные бумаги, выпускаются государством в свет для двух групп потребителей: а) для неопределенного круга лиц (например, стандартные или авиапочтовые) и б) для определенного круга лиц (например, служебные или фискальные).

Эмиссия почтовых марок предусматривает сбор доходов от их продажи на ту же сумму, на которую они были выпущены. Если же за время обращения марок изменится курс валюты, по которому была произведена эмиссия, то специальными распоряжениями эмитента обычно производится их переоценка и на марках ставится надпечатка нового номинала стоимости марки.

Иначе говоря, выпустив почтовые марки, государство предоставляет почтовой службе беспроцентный кредит на сумму эмиссии и рассчитывает на его отдачу как почтовыми услугами (гашением марок штемпелями на почтовых отделениях), так и продажей коллекционерам негашеных или гашеных марок по их специальному заказу. Новая эмиссия марок производится по мере расходования предыдущей.

Классификация государственных образований – как следствие раздела мира между державами и начала государственного организованного почтового обращения.

Монархия:



Абсолютная монархия (от лат. absolutus — безусловный) — разновидность монархической формы правления, близкая к диктатуре, при которой вся полнота государственной (законодательной, исполнительной, судебной, военной), а иногда и духовной (религиозной) власти находится в руках монарха.

В настоящее время в мире осталось только шесть государств, форму правления в которых можно безо всяких условностей назвать абсолютной монархией:

султанат Бруней; султанат Оман; Объединённые Арабские Эмираты; Ватикан; эмират Катар; королевство Саудовская Аравия.

Конституционная монархия (делится на парламентскую и дуалистскую) — монархия, при которой власть монарха ограничена так, что в сфере государственной власти он не обладает верховными полномочиями. Правовые ограничения на власть монарха могут быть закреплены в высших законах, таких, как статуты, либо в прецедентных решениях, вынесенных верховными судебными инстанциями. Существенным признаком конституционной монархии является то, что статус монарха ограничен не только формально - юридически, но и фактически.

Парламентская монархия — конституционная монархия, в которой монарх не обладает значительными властными полномочиями по сравнению с правительством и играет преимущественно представительскую или церемониальную роль. При парламентской монархии правительство ответственно перед парламентом, которому принадлежит формальное верховенство среди других органов государства.

Примерами парламентских монархий могут быть: **Великобритания, Нидерланды, Бельгия, Дания, Норвегия, Швеция, Испания, Андорра, Япония, Камбоджа, Таиланд, Бутан, Лесото, Канада, Австралия, Новая Зеландия, Папуа - Новая Гвинея, Тонга, Соломоновы Острова, Гренада, Ямайка, Сент-Винсент и Гренадины, Сент-Китс и Невис, Сент-Люсия.**

Дуалистическая монархия - обычным юридическим способом ограничения власти монарха является постановление о том, что никакое его повеление не имеет силы без подтверждения соответствующего министра. При этом министры ответственны только перед самим монархом, и им же назначаются или смещаются. В таких государствах обязанность монарха подчиняться парламенту в законодательной сфере обеспечивается правом парламента квотировать бюджет.

Примеры дуалистической монархии:

Кувейт, Люксембург, Лихтенштейн, Монако, Иордания, Марокко.

В зависимости от принятого в государстве наименования монарха, государство и объявляется *Империей, Королевством, Княжеством, Эмиратом, Султанатом.*



Республика (лат. *res publica* — «общее дело») — форма государственного правления, при которой все органы государственной власти либо избираются на определенный срок, либо формируются общенациональными представительными учреждениями (например, парламентом), а граждане обладают личными и политическими правами. Важнейшей чертой республики как формы правления является **выборность главы государства**, исключающая наследственный или иной не выборный способ передачи власти.

По состоянию на 2022 год, в мире из 193 государств 143 официально являлись республиками.

Республики, равно как и монархии, могут быть **либо унитарными (Франция, Италия), либо федеративными (Россия, Швейцария, США, Германия)**, либо, наконец, они могут входить в состав больших государственных союзов, как республиканских (отдельные кантоны, штаты), так и монархических; они могут быть либо независимыми, либо зависимыми.

Главная отличительная черта современных республик, в сравнении с республиками древности — **наличие у них конституционных актов**, то есть четко установленного порядка взаимодействия (сосуществования) общества и государства. Вместе с тем все современные республики - государства представительные. Исключение составляют только два швейцарских кантона (Ури, Гларус) и четыре полукантона (два в Аппенцелле, два в Унтервальдене), где все законодательные вопросы решаются на ежегодных всенародных собраниях, избирающих также и должностных лиц. Институт референдума сближает отчасти и другие швейцарские кантоны, а также сам Швейцарский союз с типом непосредственно республик. Рабство, после его законодательной повсеместной отмены исключено из современных республик, как, впрочем, и из монархии.

Авторами конституционных актов в зависимости от роли народа и его представителей в решении вопросов государственного управления республики объявляются: просто – Республика, Демократическая республика, Народная республика, Социалистическая республика, их сочетания.

Первые марки, как будет показано ниже (раздел 5), были выпущены монархиями, которые существовали на тот период.

Империи

Название страны	Период существования	Индекс по каталогу	Примечания
Европа			
Австро-Венгерская империя	1867-1918 гг.	001.04	
Австрийская империя	1804-1867 гг.	001.05	
Германская империя	1933-1945 гг.	012.10	
Германская империя	1871-1918 гг.	012.13	
Испанская империя	1492-1889 гг.	026.05	
Французская империя	1852-1870 гг.	029.05	
Российская империя	1721-1917 гг.	051.05	
Азия			
Оттоманская империя	1229-1922 гг.	009.01	
Китайская империя династии Цин	1636-1912 гг.	021.02	Последняя династия. Первая – с 2043г. до н.э.
Корейская империя	1897-1910 гг.	027.03	
Вьетнамская империя	04-05. 1945 г.	Марки не издавались	Оккупация Японией
Империя Япония	С 660 г.	040	
Африка			
Эфиопская империя	980-1974 гг.	012.04	
Центрально-Африканская империя	1976-1979 гг.	020.02	
Америка			
Бразильская империя	1822-1889 гг.	003.02	
Мексиканская империя	1863-1867 гг.	024.01	Император Максимилиан Габсбург

Королевства, княжества, эмираты и султанаты

Название страны	Период существования	Индекс по каталогу	Примечания
Европа			
Албанское королевство	1943-1944 гг.	002.04	Немецкая оккупация
Албанское королевство	1939-1943 гг.	002.05	Итальянский протекторат
Королевство Албания	1928-1939 гг.	002.06	
Княжество Албания	1914-1925 гг.	002.08	
Болгарское царство	1908-1946 гг.	003.02	
Княжество Болгария	1879-1908 гг.	003.03	
Королевство Эллинов	1935-1967 гг.	004.01	
Королевство Греция	1830-1924 г.	004.03	марки изд. с 1861 г.
Княжество Самос	1812-1932 гг.	004.06	марки изд. с 1883 г.
Княжество Лихтенштейн	С 1866 г.	006	марки изд. с 1886 г.
Великое Герцегство Люксембург	С 1867 г.	007	марки изд. с 1886 г.
Соединенное королевство Великобритании и Северной Ирландии	С 1922 г.	008	
Соединенное королевство Великобритании и Ирландии	1801-1922 гг.	008.01	марки изд. с 1840 г. – первые марки в мире
Королевство Дания	С 1648 г.	010	марки изд. с 1851 г.
Королевство Вюртенберг	1851-1918 гг.	012.15	марки изд. с 1851 г.
Королевство Бавария	1849-1919 гг.	012.16	марки изд. с 1851 г.
Королевство Ганновер	1850-1864 гг.	012.17	марки изд. с 1850 г.
Королевство Пруссия	1701-1867 гг.	012.18	марки изд. с 1850 г.
Великое Герцегство Баден	1806-1918 гг.	012.22	марки изд. с 1851 г.
Королевство Саксония	1816-1918 гг.	012.23	марки изд. с 1850 г.
Прочие немецкие монархии	1851-1868 гг.	012.24	10 монархий
Венгерское королевство	1944-1945 гг.	013.03	
Королевство Венгрия	1920-1944 гг.	013.04	
Королевство Венгрия В составе Австро-Венгерской империи с 1867 г.	1001-1918 гг.	013.06	марки изд. с 1871 г.
Княжество Андорра	С 805 гг.	017	марки изд. с 1931 г.
Королевство Нидерланды	С 1815 г.	018	марки изд. с 1852 г.
Королевство Польское – немецкое регенство	1916-1918 гг.	019.07	
Царство Польское в составе Российской империи	1815-1917 гг.	019.08	марки изд. в 1860, 1915, 1916, 1917 гг.
Княжество Монако	С 1814 г.	020	марки изд. с 1855 г.
Королевство Швеция	С 700 г.	021	марки изд. с 1855 г.
Королевство Норвегия (ранее – уния Швеции)	С 1905 г.	022	марки изд. с 1855 г.
Великое княжество Финляндское – входило в состав Российской империи	1809-1917 гг.	023.01	марки изд. с 1856 г.
Королевство Италия	1861-1946 гг.	024.01	
Герцегство Модена	1814-1859 г.г	024.05	

ПОЛИТИЧЕСКАЯ КАРТА МИРА В ПОЧТОВЫХ МАРКАХ

Пармское герцегство	1815-1859 гг.	024.06	
Неаполитанское королевство	1799-1860 гг.	024.07	
Королевство обеих Сицилий	1816-1961 гг.	024.08	
Королевство Сардиния	1720-1861 гг.	024.09	
Великое герцегство Тосканское	1715-1861 гг.	024.10	
Королевство Ломбардо-Венецианское	1815-1866 гг.	024.11	Стало основой Австро-Венгерской империи
Королевство Испания	С 1975 г.	026	
Королевство Испания	1875-1931 гг.	026.03	
Королевство Португалия	1139-1910 гг.	027.03	марки изд. с 1853 г.
Королевство Бельгия	С 1830 Г.	028	марки изд. с 1849 г.
Королевство Румыния	1877-1947 гг.	035.04	марки изд. с 1862 г.
Королевство Югославия	1929-1941 гг.	036.05	
Королевство сербов, хорватов и словенцев	1918-1929 гг.	036.06	
Королевство Сербия	1882-1918 гг.	036.08	
Княжество Сербия	1817-1882 гг.	036.09	марки изд. с 1866 г.
Королевство Черногория	1941-1946 гг.	040.01	Протекторат Италии
Королевство Черногория	1919-1941 гг.	040.02	
Княжество Черногория	1918-1919 гг.	040.03	
Азия			
Исламский эмират Афганистан	1992-2002 гг.	001.01	
Королевство Афганистан	1928-1973 гг.	001.04	
Эмират Афганистан	1923-1928 гг.	001.05	
Иорданское хашимитское королевство	С 1949 г.	005	
Королевство Иордания	1920-1949 гг.	005.01	Британский протекторат
Княжество Трансиордания	1920-1949 гг.	005.01	Британский протекторат
Королевство Ирак	1932-1958 гг.	006.01	Арабская федерация Ирака и Иордании в 1958г.
Шахиншахское государство Иран	1925-1979 гг.	007.01	
Персия. Династия Каджары	1785-1925 гг.	007.02	
Арабское королевство Сирия	03-07.1920 г.	008.04	
Йеменское мутаваккилийское королевство	1918-1962 гг.	010.05	
Султанат Верхняя Яффа	1963-1967 гг.	010.06	Британский протекторат
Королевство Бахрейн	1 1971 г.	011	
Эмират Катар	С 1971 г.	012	
Эмират Кувейт	С 1961 г.	013	
Королевство Саудовская Аравия	С 1932 г.	014	
Королевство Неджд и Хиджаз	1927-1932 гг.	014.01	
Королевство Хиджаз Султанат Неджд Эмират Джебель-Шаммар	1916-1927 гг.	014.02	

ПОЛИТИЧЕСКАЯ КАРТА МИРА В ПОЧТОВЫХ МАРКАХ

Султанат Оман	С 1990 г.	015	
Султанат Маскат и имамат Оман	1881-1970 гг.	015.03	Британский протекторат
Объединенные Арабские эмираты	С 1971 г.	016	
Эмират Абу-Даби	С 1971 г.	016.01	
Эмират Анджман	С 1971 г.	016.02	
Эмират Манама (часть эмирата Анджман)	С 1967-1971 гг.	016.03	
Эмират Дубай	С 1971 г.	016.04	
Эмират Рас-Эль-Хайма	С 1971 г.	016.05	
Эмират Умм-Эль-Кайвайн	С 1971 г.	016.06	
Эмират Эль-Фуджейра	С 1971 г.	016.07	
Эмират Шарджа	С 1971 г.	016.08	
Княжество Хайдарабад	1724-1950 гг.	017.03	Британский протекторат
Княжество Бхопал	1876-1908 гг.	017.04	Британский протекторат
Княжество Бхор	1876-1908 гг.	017.05	Британский протекторат
34 княжества Индии	1877-1900 гг.	017.06-39	Британский протекторат
Княжество Бахавалпур	1885-1947 гг.	018.02	Британский протекторат
Королевство Бутан	С 1907 г.	020	
Королевство Непал	1768-2007 гг.	025.01	
Королевство Камбоджа	1953-1970 гг. С 1993 г.	030	
Королевство Камбоджа	1945-1970 гг.	030.04	
Королевство Тайланд	С 1939 г.	032	
Королевство Сиам	1782-1932 гг.	032.01	
Королевство Лаос	1949-1975 гг.	035.01	
Султанат Бруней Дарассалам	С 1984 г.	045	
Султанат Перак	1876-1963 гг.	046.03	Британский протекторат
Султанат Селангор	1876-1963 гг.	046.04	Британский протекторат
Султанат Пинанг	1876-1963 гг.	046.05	Британский протекторат
Султанат Негри-Сембилан	1876-1963 гг.	046.06	Британский протекторат
Султанат Сунджей-Юджонг	1891-1941 гг.	046.06	Британский протекторат
Султанат Перлис	1876-1963 гг.	046.07	Британский протекторат
Султанат Кедах	1909-1963 гг.	046.08	Британский протекторат
Султанат Келантан	1909-1963 гг.	046.09	Британский протекторат
Султанат Тренгану	1909-1963 гг.	046.10	Британский протекторат
Султанат Джохор	1909-1963 гг.	046.11	Британский протекторат
Султанат Паханг	1887-1963 гг.	046.12	Британский протекторат
Королевство Саравак	1846-1964 гг.	046.14	Британский протекторат
Султанат Мальдивские острова	1965-1968 гг.	048.01	
Африка			
Королевство Марокко	С 1956 г.	004	Марки изд. с 1891 г.
Королевство Тунис	1956-1957 гг.	006.01	
Королевство Египет	1922-1952 гг.	007.03	
Султанат Египет	1914-1922 гг.	007.05	
Султанат Занзибар	1861 – 1964 Г.Г	015.05	Марки изд. с 1895 г.
Королевство Бурунди	1962-1966 гг.	024.01	
Королевство Лесото	С 1966 г.	050	
Королевство Свазиленд	С 1968 г.	051	с 19.04.2018 - Эсватини

Австралия и Океания			
Королевство Новая Зеландия	С 1986 г.	009	Королева – королева Великобритании
Королевство островов Фиджи	1874-1970 гг.	014.01	Британская колония
Королевство Тонга	С 1970 г.	021	
Королевство Папуа-Новая Гвинея	С 1975 г.	023	Британская колония

Народные, социалистические и демократические республики

Название страны	Период существования	Индекс по каталогу	Примечания
Европа			
Народная Социалистическая республика Албания	1976-1992 гг.	002.01	
Народная республика Албания	1946-1992 гг.	002.02	
Демократическая республика Албания	1944-1946 гг.	002.03	
Народная республика Болгария	1946-1990 гг.	003.01	
Германская Демократическая республика	1949-1990 гг.	012.01	
Народная республика Бавария	04-08.1919 г.	012.06	
Венгерская Народная республика	1949-1989 гг.	013.01	
Венгерская Советская республика	03-08.1919 г.	013.05	
Венгерская Народная республика	1918-1919 гг.	013.05	
Беларусская Народная республика	03-12.1918 гг.	014.01	
Молдавская Демократическая республика	1918-1919 гг.	015.01	
Украинская Народная республика	1918-1919 гг.	016.01	
Польская Народная республика	1952-1989 гг.	019.01	
Социалистическая республика Румыния	1965-1989 гг.	035.01	
Румынская Народная республика	1947-1965 гг.	035.02	
Социалистическая Федеративная республика Югославия	1945-1992 гг.	036.10	
Демократическая Федеративная Югославия	03-11.1945 г.	036.11	
Чехословацкая Социалистическая республика	1960-1990 гг.	043.01	

Чехословацкая Народная республика	1945-1960 гг.	043.02	
Азербайджанская Демократическая республика	1918-1920 гг.	046.01	
Грузинская Демократическая республика	1918-1921 гг.	048.02	
Закавказская Демократическая республика	04-05.1918 г.	048.03	
СССР	1922-1991 гг.	051.01	
Российская Советская Федеративная Социалистическая республика	1917-1922 гг.	051.02	
Донецкая Народная республика	С 2014 г.	052	самопровозглашенная
Луганская Народная республика	С 2014 г.	053	самопровозглашенная
Азия			
Демократическая республика Афганистан	1977-1992 гг.	001.02	
Народная Демократическая республика Йемен	1970-1990 гг.	010.01	
Народная республика Йемен	1967-1970 гг.	010.01	
Народная республика Бангладеш	С 1971 г.	019	
Китайская Народная республика	С 1949 г.	021	
Китайская Советская республика	1931-1949 гг.	021.03	
Монгольская Народная республика	1924-1992 гг.	026.01	
Корейская Народно-Демократическая республика	С 1945 г.	027	
Социалистическая республика Бирманский Союз	1962-1988 гг.	029.01	
Народная республика Кампучия	1979-1993 г.г	030.01	
Демократическая Кампучия	1976-1979 гг.	030.02	
Социалистическая республика Вьетнам	С 1976 г.	031	
Демократическая республика Вьетнам	1945-1976 гг.	031.01	
Демократическая республика Восточного Тимора	С 1975 г.	042	
Демократическая Социалистическая республика Шри-Ланка	С 1978 г.	044	

Тувинская Народная республика	1921-1944 гг.	051	
Африка			
Алжирская Народно-Демократическая республика	С 1962 г.	001	
Сахарская Арабская Демократическая республика	С 1976 г.	005	
Сомалийская Демократическая республика	1969-1991 гг.	011.02	
Народно-Демократическая республика Эфиопия	1987-1991 гг.	012.01	
Социалистическая Эфиопия	1974-1987 г.	012.02	
Народная республика Занзибара и Пембы	01-04.1964 г.	015.01	
Демократическая республика Сан-Томе и Принсипи	С 1975 г.	022.01	
Народная республика Мозамбик	1975-1990 гг.	023.01	
Демократическая республика Конго	с 1997 г. и в 1964-1971 гг.	029 029.02	
Народная республика Конго	1970-1991 гг.	030.01	
Народная республика Бенин	1975-1990 гг.	035.01	
Демократическая республика Мадагаскар	1975-1992 гг.	056.01	
Америка			
Боливарианская республика Венесуэла	С 1811 г.	004	марки изд. с 1859 г.

Следующие республики являются в настоящее время федеративными (см. раздел 9):

Название страны	Период существования	Индекс по каталогу	Примечания
Европа			
Российская Федерация	С 1991	051	
Федеративная Республика Германия	С 1990	012	
Швейцарская Конфедерация	С 1848	045	
Азия			
Федеративная Демократическая Республика Непал	С 2007	025	
Африка			
Федеративная Республика Нигерия	С 1963	048	
Федеративная Демократическая Республика Эфиопия	С 1991	012	
Федеративная республика Сомали	С 2004	011	

Америка			
Федеративная Республика Бразилия	С 1822	003	
Федерация Сент-Китс и Невис	С 1983	040	
Соединенные Штаты Америки	С 1776	023	
Мексиканские Соединенные Штаты	С 1821	024	
Океания			
Федеративные Штаты Микронезии	С 1986	016	

Примечание: К этому списку отнесены страны, который фактически являются федеративными республиками, но не называются таковыми: Соединенные Штаты Америки, Мексиканские Соединенные Штаты, Швейцарская Конфедерация

Все прочие страны назывались или называются до сих пор **республиками**.

Уместно заметить, что кроме монархий и республик существовали иные государственные образования, созданные великими державами на захватываемых (присваиваемых) ими чужих территориях. Собственно захватами (обретениями) чужих территорий человечество занималось всегда. Но теперь это стало облекаться в следующие юридические формы:



а) **Колония** (лат. *colōnia* «поселение») — это зависимая территория, находящаяся под властью иностранного государства (метрополии), без самостоятельной политической и экономической власти, управляемая на основе особого режима. Зачастую колониальный режим не предоставляет населению контролируемой территории гражданских прав, сравнимых с правами граждан метрополии. При этом граждане метрополии пользуются в колониальных территориях большей властью и привилегиями по сравнению с коренным населением. Образование колоний - основной инструмент расширения влияния империалистических государств (метрополий).

Существовало множество мотивов создания колоний: от установления контроля над природными ресурсами до просветительско-экспансионистских.

Традиционная колония обычно управлялась тонкой прослойкой людей из метрополии и местной элиты, а официальным языком являлся язык колонизаторов и лишь изредка язык коренного населения колонии. Население колоний ждала различная судьба — тотальное обращение в рабство (свободное государство Конго), дискриминация (Британская Индия, Японская Корея) или уравнивание в правах с жителями метрополии (Французская Гвиана).

б) **Протекторат** (лат. *protector* — покровитель) — форма межгосударственных отношений, при которой одно государство находится под защитой (в первую очередь военной) другого государства. Защищаемое государство называется протекторатом. Государство, осуществляющее протекцию, называется протектором. При этом суверенитет защищаемого государства частично делегируется протектору: защищаемое государство не полностью суверенно во внешнеполитических делах при почти полном сохранении суверенитета во внутренних делах (в частности сохраняется форма правления и, например, собственная династия правителей). Протекторат имеет общие черты с вассальным и марионеточным государствами, но отличается от них.

Примеры протектората:

- Протектораты Османской Империи в XVI—XIX веках: Крымское ханство, Алжир, Триполитания под протекторатом;
- Речь Посполитая в 1775—1791 годах под протекторатом России;
- Картли-Кахетинское царство в 1786—1801 годах под протекторатом России;
- Индия Великих Моголов в 1803—1858 под протекторатом Великобритании;

Британскими протекторатами также были Бахрейн, Бечуаналенд (совр. Ботсвана), Аден, Уганда и др.

После Первой мировой войны возник **особый тип протектората — подмандатная территория Лиги Наций**. В отличие от государства-протектората, государство, которому выдавался мандат, было ограничено обязательством перед Лигой Наций. Часть подмандатных территорий фактически не имели суверенитета во внутренних делах и полностью управлялись получившим мандат государством. Таковыми являлись: Сирия, Ливан, Палестина, Трансиордания, Ирак, Того, Камерун, Юго-Западная Африка, Руанда-Урунди, Танганьика, Маршалловы острова, Западное Самоа, Науру.

Германский протекторат Богемии и Моравии в 1939—1945, вопреки названию, де-факто был классическим марионеточным государством. Формально независимыми, но по существу марионеточными, были 13 государств. Перечень марионеточных государств Германии приведен в таблице «Германия» в разделе 7. Политическая сущность протектората и подобного «независимого» государства трудно различима, тем более в почтовых марках.

В настоящее время своеобразным аналогом протектората являются «ассоциированные государства», практикуемые США, Великобританией и Францией. Придуманные ими статусы «Заморских территорий», «членов Британского содружества» существенно не меняют степени зависимости государства.

в) **Доминион** (англ. *dominion*, от лат. *dominium* — владение) — фактически независимое государство в составе Британской империи (ныне - Британского Содружества), признающее главой государства британского монарха, представленного в доминионе генерал-губернатором.



Определение понятия «доминион» было обнародовано на имперской конференции 1926 года министром иностранных дел Великобритании Артуром Джеймсом Бальфуrom, лидером Консервативной партии. 11 декабря 1931 года оно было закреплено в Вестминстерском статуте: «Автономные сообщества Британской империи, равные по статусу, никоим образом не подчинённые одно другому ни в одном из аспектов своей

внутренней или внешней политики, но при этом объединённые общей приверженностью короне и составляющие свободную ассоциацию членов Британского содружества наций». Согласно статусу, под определение «доминион» попадали следующие территории: **Канадский доминион, Австралийский союз, Доминион Новая Зеландия, Южно-Африканский Союз, Ирландское свободное государство и Доминион Ньюфаундленд.**

Первые доминионы появились намного раньше - Канада (1867), Австралийский союз (1901), Новая Зеландия и остров Ньюфаундленд (1907), Южно-Африканский Союз (1910), Ирландия (1921). Подобный статус, как правило, даровался наиболее экономически развитым странам, в которых большинство населения составляли переселенцы из Европы, что гарантировало большую лояльность к политике метрополии.

После юридического оформления в 1931 году статуса Британского Содружества (с 1946 года — Содружества наций) все входившие в него государства были признаны доминионами Великобритании (за исключением непосредственно колоний и зависимых территорий). Но после принятия Индией республиканской формы правления в 1949 году и, соответственно, отказа признавать британского монарха главой государства (при сохранении членства в Содружестве) термин «доминион» почти перестал употребляться. Последним доминионом Британской империи с 1948 по 1972 годы был Цейлон. В 1972 страна была переименована в Шри-Ланку и перестала быть доминионом, правда, оставшись членом Содружества наций. Те бывшие доминионы и колонии Великобритании, которые по-прежнему признают британскую королеву главой государства (Канада, Новая Зеландия и др.) и продолжают оставаться членами Содружества, **теперь именуются королевствами Содружества (англ. *Commonwealth realms*).**

г) **Подопечная территория ООН** (англ. *ward UN territory*) — правопреемник мандатной территории Лиги Наций после её упразднения в 1946 году. Все подопечные территории управлялись через Совет по опеке ООН странами-опекунами. При этом сохранились требования, запрещающие торговлю оружием, создание военных баз, создание армии из коренного населения.



Единственной мандатной территорией, которая сохранила свой статус после реорганизации Лиги Наций, была Юго-Западная Африка, которая получила независимость от ЮАР 21 марта 1990 (ныне Намибия). При обсуждении в ООН вопроса о сохранении её статуса опеки главное требование состояло в том, чтобы руководящие принципы подопечной территории понуждали опекунов к введению мажоритарной системы правления и подготовки страны к независимости.

Согласно этому статусу под подопечные территории ООН попали следующие страны:

в Африке:

- Западный Камерун и Восточный Камерун. С 13 декабря 1946 подопечная территория ООН. Западный Камерун — подопечная Великобритании, разделён на Северный Камерун (с мая 1961 в составе Нигерии) и Южный Камерун (с октября 1961 в составе Камеруна), Восточный Камерун — подопечная Франции (с 1960 — Камерун).

- Руанда-Урунди. С 13 декабря 1946 подопечная территория ООН — опекун Бельгия. С 1 марта 1926 по 30 июня 1960 в административном союзе с колонией Бельгийское Конго. С 1 июля 1962 два независимых государства Руанда и Бурунди.

- Танганьика. С 11 декабря 1946 подопечная территория ООН — опекун Великобритания; с 1 мая 1961 под самоуправлением; с 9 декабря 1962 — Республика; в 1964 объединена с Занзибаром (новое название объединения — Танзания).

- Тоголенд (Британское Того и Французское Того). С 13 декабря 1946 года подопечные территории ООН. Британское Того 13 декабря 1956 стало частью колонии Золотой Берег (с 1957 — Гана), Французское Того с 27 апреля 1960 независимая Тоголезская Республика (Того).

Бывшие итальянские колонии в Африке:

- Ливия. В 1943 Киренаика и Триполитания — захвачены Великобританией, Феццан — Францией. В ноябре 1949 Генеральная Ассамблея ООН приняла решение о предоставлении Ливии независимости к 1 января 1952. 24 декабря 1951 провозглашено независимое Соединённое Королевство Ливии.

- Итальянское Сомали. С 18 июля 1947 подопечная территория ООН — опека Италия. 26 июня 1960 года Британский Сомалиленд стал независимым государством Сомалиленд. 1 июля 1960 года Сомалиленд и Подопечная территория Сомали образовали независимую Сомалийскую Республику.

- Эритрея. С 19 февраля 1951 протекторат ООН под управление Великобритании. В 1952 по решению Генеральной Ассамблеи ООН стала автономной единицей, состоящей в федерации с Эфиопией. 14 ноября 1962 федерация ликвидирована, Эритрея стала провинцией. С 24 мая 1993 независимое государство.

в Океании:

- Западное Самоа. С 25 января 1947 подопечная территория ООН — опекун Новая Зеландия. С 1 января 1962 независимое государство, ныне Самоа.

- Науру. С 1 ноября 1947 подопечная территория ООН — опека Австралия (формально вместе с Великобританией и Новой Зеландией). С 31 января 1968 независимая республика.

- Подопечная территория Тихоокеанские острова. С 18 июля 1947 по 25 мая 1994 года подопечная территория ООН — опека США.

- Территория Новая Гвинея. С 8 декабря 1946 подопечная территория ООН — опекун Австралия. Ещё в 1942 году Австралия территориально объединила Территорию Папуа и Территорию Новой Гвинеи, под названием — Территория Папуа и Новой Гвинеи, а в 1949 объединила административно, хотя юридическое различие поддерживалось. С 1971 — Территория Папуа - Новая Гвинея, с 1975 года - независимое государство Папуа - Новая Гвинея.

Следует заметить, что в филателистической литературе, в том числе использованной при составлении настоящего пособия, эти юридические формы нередко путают. И не мудрено. Автор все же попытался указать правильные (официальные) статусы государств. Однако надо иметь в виду, что они часто изменяются метрополиями в целях усиления своего влияния в зависимых странах при смене лидеров, экономической ситуации и из политических соображений.

Раздел 4. СТРУКТУРА МАССИВА МАРОК ПО ГОДАМ ВЫПУСКА (ЭМИССИИ)**Отличия и особенности.**

1. В 1857 г. 27 стран впервые выпустили более 100 марок за год. Больше всех - старые немецкие монархии (27 марок); Россия (17 марок), о.Ньюфаундленд (10 марок) и Испания (12 марок).

2. Более 1000 марок (1171) в год начали выпускать только в 1902 году уже 82 страны. Более всего марок выпущено было во Французских колониях и территориях (150 марок), в Португальских колониях и территориях в Африке (91 марка) и в Иране (52 марки).

3. Перед 1-ой Мировой войной в 1913 году было выпущено 1270 марок 89 странами. Более всего – в Португальских колониях и территориях в Африке (150 марок), Британские колониях и территориях в Африке (86 марок) и Австралии (67 марок). Россия выпустила всего 17 марок.

4. После войны в 1919 году было выпущено уже 2398 марок в 84 странах. Больше всего в Венгрии (оккупация и местные выпуски) – 303 марки, во Французских колониях и территориях – 265 марок, в Чехословакии – 212 марок. В новой России выпущено лишь 9 марок.

5. Перед 2-ой Мировой войной в 1938 году было выпущено 2724 марки в 151 стране. Больше всего во Французских колониях и территориях – 149 марок, в Испании – 126 марок, в СССР – 89 марок.

6. После 2-ой Мировой войны в 1945 году было выпущено уже 3259 марок в 114 странах. Больше всего в Немецкой местной почте – 355 марок. Германия - союзная оккупация – 281 марка, Австрия и Французские колонии и территории – по 131 марке. В СССР- 73 марки.

7. **Более всего марок выпущено в 2016 году – 25 344 марка в 256 стране.** Больше всего – в Сьерра-Леоне (1696 марок), в Мальдивах (859 марок) и в Мозамбике (841 марок). В России – 287 марок.

8. Особенно **большой скачок выпуска марок** произошел в период пика деколонизации в 1972 году - на 1500 марок в год по сравнению с 1971 годом, и достиг 8161 марки в 215 странах. Больше всего марок, по 700-400 штук, выпускали арабские эмираты. Аналогичный скачок был в 1941 году и достиг 3272 штук в 120 станах с 1752 штук в 1940 году, за счет большого роста числа выпущенных марок в Итальянских территориях колоний и оккупации (587 марок), Японской оккупации (229 марок) и Немецкой оккупации (129 марок).

Какие из этого можно сделать выводы:

а) изменение политической карты мира влечет за собой изменение интенсивности почтового обращения за счет увеличения числа эмитентов, адресов корреспонденции и увеличения самой эмиссии для обеспечения роста почтового обращения;

б) увеличение эмиссии марок связано с активизацией стран-агрессоров, присваивающих чужие территории, что приводит к усилению почтовой переписки из-за беспокойства людей;

в) стабилизация миропорядка влечет за собой уменьшение почтовой эмиссии из-за уменьшения почтового обращения, т.к. люди меньше беспокоятся друг за друга.

г) в наше время интернет-сообщества почтовое обращение стало намного меньше, чем прежде. Этим можно объяснить значительное падение объема эмиссии стандартных марок к 2020 году (до 652 марок в 72 странах) по сравнению с пиком 2007 (1400) года. Прочие виды эмиссий не отражают объемы почтового обращения, потому что используются в основном для коллекционирования.

Раздел 5. НАЧАЛЬНЫЙ ПЕРИОД ПОЯВЛЕНИЯ ПОЧТОВЫХ МАРОК. Политическая карта мира в 1840-1860 годах. Основные строанообразующие события и исторические факты.

ПРИМЕЧАНИЕ: *Здесь и далее приводятся выдержки из множества статей на историческую тему на сайте <https://ru.wikipedia.org/>, в которых отражены мнения специалистов по данной теме, показавшиеся автору достойными цитирования. В некоторых случаях автором делаются свои комментарии о связи эмиссий марок с политическими событиями, повлиявшими на изменения политической карты мира. Автор признает, что приводимые исторические факты были не единственными, повлиявшими на изменения политической карты, но имели характер официально признанных, а значит ведущих к законному (легитимному) изменению политической карты. Скрытую политическую и преступную борьбу держав и личностей никто не забыл, и автору показалось возможным упоминать об этом в редких случаях.*

СОСТОЯНИЕ МЕЖДУНАРОДНЫХ ОТНОШНИЙ В ПЕРВОЙ ПОЛОВИНЕ XIX ВЕКА.

Тильзитский мирный договор от 7 июля 1807 года.



1. 14 июня 1807 года Наполеон разгромил при Фридланде русскую армию Беннигсена.

25 июня 1807 года оба императора встретились на плоту, поставленном посредине реки, и около часа беседовали с глазу на глаз в крытом павильоне. На другой день они снова виделись уже в Тильзите. Наполеон желал не только мира, но и союза с Александром, и указывал ему на Балканский полуостров и Финляндию как на награду за помощь Франции в её планах, но отдать России Константинополь он не соглашался.

2. Александр I был готов пойти на уступки относительно судьбы Пруссии. Более половины прусских владений были отобраны Наполеоном у Фридриха-Вильгельма III. Провинции на левом берегу Эльбы были отданы брату Наполеона - Жерому. Была восстановлена Польша — однако не из всех бывших провинций, а только части прусской под названием Варшавского герцогства. Россия получила, как компенсацию, Белостокский департамент, из которого была образована Белостокская область.

3. Гданьск (Данциг) стал свободным городом. Все ранее водворённые Наполеоном монархи были признаны Россией и Пруссией. В знак уважения к русскому императору (фр. *en considération de l'empereur de Russie*) Наполеон оставил прусскому королю старую Пруссию, Бранденбург, Померанию и Силезию. Для присоединения к своим завоеваниям Ганновера, решено было вознаградить Пруссию территорией на левом берегу Эльбы. Поражение Пруссии, закрепленное Тильзитским миром, наглядно продемонстрировало её кризисное состояние.

4. Главный пункт Тильзитского договора не был тогда опубликован: Россия и Франция обязались помогать друг другу во всякой наступательной и оборонительной войне, где только это потребуются обстоятельствами. Этот тесный союз устранял единственного сильного соперника Наполеона на континенте, а **Англия оставалась изолированной. Обе державы обязывались всеми мерами принудить остальную Европу соблюдать континентальную систему.**

5. 7 июля 1807 года договор был подписан обоими императорами. Императора Александра он поставил в тяжёлое положение. Чувство обиды в столичных кругах было велико. «Тильзит!.. (при звуке сем обидном теперь не побледнеет росс)», — писал спустя 14 лет Александр Пушкин.

6. На Отечественную войну 1812 года впоследствии смотрели именно как на событие, «загладившее» Тильзитский мир. Вообще, значение Тильзитского мира было весьма велико: с 1807 года начинается гораздо более смелое хозяйничанье Наполеона в Европе, нежели раньше.

Парижский мирный договор от 30 мая 1814 года.

Договор был заключен между участниками шестой антифранцузской коалиции (Россией, Великобританией, Австрией и Пруссией), с одной стороны, и Людовиком XVIII — с другой. Позднее к договору присоединились Швеция, Испания и Португалия. Договор предусматривал

сохранение за Францией границ, существовавших на 1 января 1792 года, с добавлением части герцогства Савойского, бывших папских владений (Авиньона и Венессена) и небольших полос земли на северной и восточной границе, ранее принадлежавших Австрийским Нидерландам и разным германским государствам (в том числе чисто немецкий городок Саарбрюккен с богатыми угольными копями); всего около 5 тыс. км² и более одного миллиона жителей.

Франции возвращалась большая часть колониальных владений, утраченных ею во время Наполеоновских войн. Швеция и Португалия вернули Франции все отнятые от неё колонии; **Англия удержала за собой только Тобаго и Сент-Люсию в Вест-Индии и о-в св. Маврикия в Африке, но возвратила Испании о-в Гаити.**

Нидерланды восстановили независимость и были возвращены Оранскому дому. **Швейцария была объявлена независимой.**

Италия, за исключением австрийских провинций, должна была состоять из независимых государств.

Немецкие княжества объединялись в союз. Была объявлена свобода судоходства по Рейну и Шельде.

Франция, по особому соглашению с Англией, обязалась уничтожить торговлю рабами в своих колониях. Наконец, было постановлено, что представители всех держав, принимавших участие в войне, соберутся в двухмесячный срок на конгресс в Вену для решения не выясненных ещё вопросов. Тайные статьи договора добавляли, что «союзники» распределят спорные территории по частному соглашению между собой и потом представят его на утверждение конгресса. Было предрешено также, что **Австрийские Нидерланды (современная Бельгия) будут присоединены к Голландии, а Австрия взамен получит Венецию и Ломбардию,** на основе которых и образуется империя.

Пруссии не уступили Эльзаса, так как Россия противилась каким бы то ни было посягательствам на издавна французские территории; к ней присоединилась Англия. Немцы затаили обиду на 100 лет.

За Францией оставили небольшие территории в Эльзасе и Лотарингии, прежде ей не принадлежавшие. Она должна была вернуть Пруссии Саарлу и Саарбрюккен с принадлежащей к ним территорией, Нидерландам — герцогство Булонское и крепости Филиппвиль и **Мариенбург,** а Баварии — левый берег Лаутера с городом Ландау (в Пфальце), Сардинии — часть Савойи.

Монако было восстановлено как самостоятельное княжество.



Венский конгресс в сентябре 1814— июне 1815 гг. — общеевропейская конференция

В ходе конгресса была выработана система договоров, направленных на восстановление феодально-абсолютистских монархий, разрушенных французской революцией 1789 года и наполеоновскими войнами, и были определены новые границы государств Европы.

В конгрессе участвовали представители всех стран Европы, кроме Османской империи. Все решения Венского Конгресса были собраны в Заключительном акте. Конгресс санкционировал включение в состав нового королевства - Нидерландов - территории Австрийских Нидерландов (современная Бельгия), однако все остальные владения Австрии вернулись под контроль Габсбургов, в том числе Ломбардия, Венецианская область, Тоскана, Парма и Тироль.

Пруссии досталась часть Саксонии, значительная территория Вестфалии и Рейнской области.

Дания, бывшая союзница Франции, лишилась Норвегии, переданной Швеции.

В Италии была восстановлена власть Папы Римского над Ватиканом и Папской областью, а Бурбонам вернули Королевство Обеих Сицилий.

Был также образован Германский союз.

Часть созданного Наполеоном герцогства Варшавского вошла в состав Российской империи под названием Царство Польское, а русский император Александр I становился и польским королём.

Австрия получила южную часть Малой Польши и большую часть Червонной Руси, Зальцбург.

Италия: Ломбардию, Венецианскую республику, герцогства Моденское, Пармское, Тосканское.

Королéвство Италия (итал. *Regno d'Italia*) — государство, возникшее в **1861** году в ходе Рисорджименто (итал. *il risorgimento* — возрождение) и объединившее все независимые итальянские государства в единую страну под властью Сардинского королевства. Правившая в Сардинском королевстве Савойская династия стала правящей династией Италии. На Апеннинском полуострове существовало несколько независимых итальянских государств, но северо-восточная его часть находилась под властью габсбургской Австрийской империи. В начале XIX века начались войны за объединение Италии. И хотя поначалу военные действия против Австрии закончились неудачно, они сыграли важную роль в пробуждении патриотических чувств. В ходе австро-итало-французской войны и последовавшей за ней высадкой на Сицилии войск Гарибальди происходит объединение Сардинского королевства с Ломбардией, Тосканой, Романьей, Пармой, Моденой и Королевством Обеих Сицилий.

17 марта 1861 года парламент Сардинии провозглашает независимое Королевство Италия со столицей в Турине, его главой становится король Виктор Эммануил II. Однако не вся территория Италии была объединена. Часть Апеннинского полуострова по-прежнему находилась под властью Австрии, а в Риме, занятом французскими войсками, сохранялась власть папы римского. Однако монархия не пользовалась особым влиянием и после референдума 1946 года Италия перешла от монархического строя к республиканскому, а королевская семья покинула страну.

Западные земли **Великой Польши** с городом Познанью и польское Поморье вернулись к Пруссии. Этот раздел Польши между державами в исторической науке иногда выделяется как **«Четвёртый раздел Польши»**.

Состоялось международное признание нейтралитета Швейцарии. Провозглашение политики нейтралитета оказало определяющее воздействие на последующее развитие Швейцарии. Благодаря нейтралитету ей удалось не только уберечь свою территорию от опустошительных военных конфликтов XIX и XX веков, но также стимулировать развитие экономики поддержанием взаимовыгодного сотрудничества с воюющими сторонами. Интересно, что конституцию нового государства - Швейцарской конфедерации - составил министр иностранных дел Российской империи граф Каподистрия Иван Антонович (Иоаннис), грек по национальности. Эта конституция действует в Швейцарии до сих пор! Графу Каподистрия в Лозанне поставлен памятник, один из шести. Еще один – в Санкт-Петербурге на Греческой площади.

Венский конгресс закрепил новую расстановку сил в Европе, сложившуюся к концу наполеоновских войн, на долгое время обозначив ведущую роль в международных отношениях стран-победительниц - России, Пруссии, Австрии и Великобритании. В результате конгресса **сложилась Венская система международных отношений и был создан Священный союз европейских государств, имевший целью обеспечение незыблемости европейских монархий.**

К 1840-60-ым ГОДАМ СЛОЖИЛИСЬ СЛЕДУЮЩИЕ ИМПЕРИИ:

Великобритания, Франция, Испания, Португалия, Нидерланды, Османская, Российская, Дания. Япония, Италия и Германия были еще раздроблены на малые монархии и не участвовали до конца 19-го - начала 20-го века в разделе мира.



Великобритания

Название страны	Год обретения	Статус	Индекс коллекции	Год независимости или преобразования	примечания
Европа					
О.Гернси	1066	Коронное владение	008.02	Нет	Офшорная зона
О. Джерси	1066	То же	008.03	Нет	Офшорная зона
О.Мэн	1346	То же	008.04	Нет	Офшорная зона
Гибралтар	1713	колония	031.01	Нет	
О.Мальта	1800	колония	030.01	1964	
О.Гельголанд	1807	колония	нет	1890	Передан Германии в обмен на о.Занзибар в Африке
Ионические о-ва	1809	Колония	004.04	1864	Переданы Греции
Королевство Ирландия	1801	Вошла в состав Великобритании	009.01	1921	Отделилась Северная Ирландия
Северная Америка					
О.Ньюфаундленд	1583	Колония	022.04	1907	Стал доминионом
Земля Руперта	1670	Колония	нет	1870	Вошла в состав Канады
Нов.Шотландия	1713	Колония	022.03	1867	
Нью-Браунсвик	1759	Колония	022.06	1867	
О.Принца Эдуарда	1763	Колония	022.05	1873	
Верхняя Канада	1791	Колония	Нет	1841	Вошли в состав Канады
Нижняя Канада	1791	Колония	нет	1841	
Округ Новая Каледония	1815	Колония	нет	1858	
Колумбия Орегон	1818	Колония	нет	1846	
Провинция Канада	1763	Колония	022.06	1867	
Ванкувер	1849	Колония	022.06	1866	
О-ва Кор.Шарлотты	1853	Колония	нет	1863	
Брит.Колумбия	1858	Колония	022.06	1866	
Сев-Зап. Территории	1859	Колония	нет	1870	
Канадская конфедерация	1867	Колония	022.02	Объед.канадских колоний	
Центральная Америка					
О.Сант-Люсия	1605	Колония	037.01	1979	
О.Сент-Китс	1623	Колония	040.01	1883	Вошел в др.колонию
Бермудские о-ва	С 1619	колония	045		
О.Барбадос	1624	Колония	030.01	1966	

ПОЛИТИЧЕСКАЯ КАРТА МИРА В ПОЧТОВЫХ МАРКАХ

О-ва Подветренные (Левард)	1627-1816, с 1833	Колония	038.02	1816	Вошли в др.колонию
О.Невис	1628	Колония	040.01	1883	Вошли в др.колонию
О.Антигуа	1632	Колония	038.01	1860	
О-ва Кэй	1643	Колония	нет	1860	
О-ва Ангилья	с1650	Колония	040.01		
Берег Москитов	1655	Колония	нет	1859	Вошел в др.колонию
О.Ямайка	1655	Колония	028.01	1962	
Брит.Виргинские о-ва	с1666	Колония	043		
О.Барбуда	1666	Колония	038.01	1860	Вошел в др.колонию
Каймановы о-ва	1670	Колония	034		
Багамские о-ва	1650	Колония	046.01	1973	
Брит.Гондурас	1862	Колония	017.02	1981	
Южная Америка					
О.Тобаго	1783	Колония	044.01	1888	Вошли в колонию Тринидад и Тобаго
О.Тринидад	1797	Колония	044.01	1888	
О.Юж.Георгия	1775	Колония	048.01	1908	Вошел в др.колонию Спор с Аргентиной
О.Монтсеррат	с1783	Колония	039		
О.Гренада	1783	Колония	033.01	1974	
О-ва Сент-Винцент и Гренадины	1783	Колония	036.01 и 02	1979	
О.Доминика	1783	Колония	032.01	1978	
О-ва Тёркс и Кайкос	с1783	Колония	049		
Брит.Гвиана	1814	Колония	005.01	1966	
Наветренные острова	1833	Колония	нет	1958	Вошли в колонию Фед.Вест-Индии до 1962г.
Фольклендские острова	с1833	Колония	048		Спор с Аргентиной
Африка					
Сьерра-Леоне	1787	Колония	041.01	1961	
Сейшельские о-ва	1794	Колония	047.01	1976	
Капская колония	1806	Колония	052.07	1910	Вошли в кол. Юж. Африку
Наталь	1843	Колония	052.04	1910	
О.Маврикий	1810	Колония	050.01	1968	
Гамбия	1843	Колония	031.01	1965	
О.Сокотра	1834	Колония	Нет	1839	Вошел в Аден
О.Св.Елены	С1658	Колония	060.01		
О.Вознесения	с1815	Колония	060.02		
О-ва Тристан-да-Кунья	с1816	Колония	060		
Лагос	1861	Колония	048.04	1906	Вошел в Нигерию

Азия

Мадрасское президентство	1640-1858	Колония	Нет	1858	вошел в Брит.Индию
Бомбейское президентство	1687-1858	Колония	Нет	1858	вошли в Брит.Индию
Бенгальское президентство	1690-1858	Колония	Нет	1858	
Туземные княжества Индии	1721-1949	Колония	017.02-40	1858	
Британская Индия	1858	Колония	017.01	1947	Объединение выше названных колоний
О.Цейлон	1796	Колония	044.03	1948	
Сингапур	1819	Колония	047.01	1826	Вошел в Малаю
Договорный Оман	1820	Колония	015.01	1971	
Бахрейн	1820	Колония	011.01	1971	
Бирма	1824	Колония	029.03	1948	
Стрейтс Сетлментс	1826	Колония	046.18	1946	
Аден	1829	Колония	010.04	1963	
Гонконг	1841	Колония	024.01	1997	
Кор. Саравак	1841	Колония	046.14	1964	
О.Лабуан	1848	Колония	046.17	1890	
Адаманские и Никобарские о-ва	1858	Колония	нет	1872	Вошли в др.колонию
Сикким	1861	Колония	нет	1947	
О-ва Чагос	1810	Колония	049	1965	Брит.тер. в Инд.океане
Королевство Непал	1816	Протекторат	025.01	1923	

Австралия, Океания

Нов.Гебриды	1824	Колония	013.01	1980	
О-ва Окленд	1807	Колония	нет	1863	Вошел в др.колонию
Зап.Австралия	1826	Колония	001.09	1901	Вошли в др.колонию
Юж.Австралия	1836	Колония	001.05	1901	
О.Питкерн	с1838	Колония	003		
Нов.Зеландия	1839	Колония	009.02	1907	
Земля Виктория	1841	Колония	нет	1933	Вошла в др.колонию
Виктория	1851	Колония	001.06	1901	Вошла в др.колонию
Кокосовые о-ва	1857	Колония	001.12	1955	
Квинсленд	1859	Колония	001.07	1901	Вошел в др.колонию

Франция



Название страны	Год обретения	Статус	Индекс коллекции	Год независимости или преобразования	примечания
Азия					
Французская Индия	1816	колония	017.42	1950	
Африка					
Французский Алжир	1830	колония	001.01	1962	
Тунис	1881	протекторат	006.02	1956	
Сенегал	1817	колония	044.01	1902	
Габон	1839	колония	028.02	1960	
Берег Слоновой Кости	1843	колония	034.01	1960	
Америка					
Сен-Пьер и Микелон	с 1816	колония	047		
Мексиканская империя	1863	колония	024.01	1867	Вошла в Мексику
Французская Гвиана	С 1604-1817	колония	006		
Гваделупа	С 1783-1814	колония	031		
Фолклендские острова	1764	колония	нет	1767	Перешли Британии в 1833
ВСЕ Антильские малые острова	1624	колонии	нет	1796	Перешли Британии
Мартиника	С 1802-1815	колония	035		
Корсика	С 1768	колония	Нет		Вошла во Францию
Европа					
Ионические острова	1797	колония	нет	1809	Вошли в Грецию

Испания



Название страны	Год обретения	Статус	Индекс коллекции	Год потери или независимости	примечания
В Азии					
Генерал-капитанство Филиппины включая испанские владения на Тайване, Сулавеси и Молуккских островах	1521	колония	039.03	1898	Оккупация США
В Океании Испанская Ост-Индия	1565	колония		1821-1898	Проданы Германии и США
Каролинские острова	1526	колония	017.01	1899	Колония Германии
Марианские острова	1528	колония	015.02	1899	Оккупация США
Архипелаг Палау	1686	колония	008	1899	Оккупация США
Гуам	1565	колония	015.01	1898	Оккупация США

В Африке					
Испанская Сахара, Рио-де-Оро, Сегиет-эль-Хамра	1884	колония	005.02	1975	
Испанское Марокко Испанская Северная Африка - (Сеута, Мелилья и др.) Испанское Южное Марокко (сектор Тарфая), Ифни	1580	колония	004.02 004.06	1912-1956	
Испанская Гвинея Рио-Муни, Фернандо-По	1778	колония	027.03 027.04	1926-1968	
Канарские острова	с1495	Провинция Испании	нет		

В Европе					
Балеарские острова Мальорка, Менорка, Ивиса (больше известная как Ибица) и Форментера.	с1802	автономное сообщество и провинция Испании	нет		

В Америке					
Вице-королевства Новая Гранада: территории современных Колумбии, Венесуэлы, Панамы и Эквадора.	1717	колония	008.01	1819	Великая Колумбия 1831-1856
Вице-королевство Новая Испания: территории современной Мексики, юго-западных штатов США (а также Флориды), Гватемалы, Белиза, Никарагуа, Сальвадора, Коста-Рики, Кубы	1495	колония	нет	1835	
Генерал-капитанство Куба	1607	колония	025.02	1898	
Вице-королевство Перу	1542	колония	нет	1824	
Вице-королевство Рио-де-ла-Плата территории современных Аргентины, Уругвая, Парагвая и Боливии	1776	колония	нет	1814	
Генерал-капитанство Пуэрто-Рико	1508	колония	023.02	1898	

<div style="text-align: right;">  </div> Португалия					
Название страны	Год обретения	Статус	Индекс коллекции	Год потери или независимости	примечания
В Северной Атлантике					
Мадейра	с 1418	Провинции Португалии	024		
Азорские острова	с 1427	Португалии	003		
Гренландия (сейчас автономия Дании)	1499	колония	Нет	1500	претензии до 1535
Земля Кортес-Реал — (сейчас часть Канады)	1501	колония	нет	1583	Перешли в Британское владение
Терра Нова (Ньюфаундленд)	1501	колония			
Лабрадор	1499	колония			
Новая Шотландия	1519	колония			

В Латинской Америке					
Бразилия	1500	колония	нет	1822	
поселения в Уругвае: Сисплатина	1808	колония	нет	1827	
Колония-дель-Сакраменто	1680			1777	
Барбадос	1536	колония	нет	1624	Перешел в Британское владение
В Западной Африке					
Эксклавы в Марокко	1415	колония	нет	1769	Перешли во владение Испании
Аргуин, (ныне часть Мавритании)	1455	колонии	нет	1633	Перешли во владение Франции
Зигиншор (сейчас в Сенегале)	1645			1888	
Португальский Золотой Берег (ныне Гана): Аккра, Эльмина	1482 1557 1482	колонии	нет	1642 1578 1637	Перешли в Британское владение
Крепость Иоанна Крестителя Ажуда (сейчас часть города Уида, Бенин)	1680	колонии	нет	1961	
Острова Зелёного мыса (сейчас Кабо-Верде)	1462	колония	055.01	1975	
Португальская Гвинея (сейчас Гвинея-Бисау): Кашеу, Бисау	1879 1640, 1687	колонии	039.01	1974	
В Экваториальной и Восточной Африке					
Португальская Западная Африка (Ангола)	1575	колонии	033.01	1975	
Португальское Конго (Кабинда) сейчас эксклав Анголы	1883	колонии	033.02	1975	
Фернандо-Пó и Аннобон (сейчас части Экваториальной Гвинеи)	1474	колонии	нет	1778	Перешли во владения Испании
Сан-Томе и Принсипи:	1753		022.01	1975	
Сан-Томе	1470, 1648	колонии	022.02	1641	
Принсипи	1500				
Остров Святой Елены	1502	колонии	нет	1659	Перешел в Брит.владение
Португальская Восточная Африка (сейчас Мозамбик)	1498	колонии	023.02	1975	
Занзибар	1503	колонии	нет	1698	Перешел в Брит.владение
В Азии					
Аравия и Персидский залив					
От Адена, Омана, Сокотры до Персии	1516	колонии	нет	1646	Перешел в Брит.владение
Португальская Индия:	1510,				
Гоа, Диу, Даман	1535,1559	колонии	017.41	1962	
Бомбей/Мумбаи	1534			1661	
<u>Каликут/Кожикоде</u>	1512			1525	
<u>Кочин/Kochi</u>	1500			1663	

Лаккадивские острова (Лакшадвип)	1498	колонии	нет	1545	
Vaçaim/Vasai	1535			1739	
Cambay/Khambhat, Cannanore, Chaul, Chittagong, Cranganore,	1502			1662	
Dadra, Hughli, Machilipatnam/Masulipatnam, Nagar Haveli и другие	1779			1954	
Мальдивские острова, Цейлон	1518	колонии	нет	1658	Перешел в Брит.владение

В Юго-Восточной Азии

Малакка, Португальская Индонезия	1511	колонии	нет	1641	Перешел в Британское и Голландское владения
Тимор	1520	колонии	041.04	1945	
Восточный Тимор (сейчас Тимор-Лешти)	1520	колония	042	1975	формально до 1999
Поселения в Китае: Макао	1553	колонии	023	1999	Аренда на 50 лет
Da João, Lapa, Montanha (ныне Hengqin), Острова возле Нинбо	1802			1941	
	1533			1545	
Децима/Дэдзима (сейчас часть Нагасаки, Япония)	1571	колония	нет	1639	

Нидерланды



Название страны	Год обретения	Статус	Индекс коллекции	Год потери или независимости	примечания
Западная Африка					
Голландская Гвинея (совр.Гана)	1598	колония	Нет	1792	Перешли в Британские колонии
Невольничий берег(совр.Бенин, Того, Нигерия)	1660	колония	Нет	1760	
Золотой Берег	1637	колония	032.04	1871	
Южная Америка					
Эссекибо (часть Гвианы)	1616	колония	нет	1815	Вошел в Суринам
Кюрасао и зависимые территории	1815	колония	029.01	1954	
Нидерландская Гвиана (Суринам), Демерара	1667 1754	колония	007.01	1975 1815	
Нидерландские Антильские острова: Аруба, Кюрасао, Синт-Мартен — южная часть острова Св.Мартина	1648	колония	029.03 029.04	2010	
Ост-Индская компания (1602–1798)					
Южная Азия Голландская Индия : Бенгалия, Коромандель-ский берег,	1605	колония	нет	1825	Вошли в Брит. Индию

Малабарский берег, Сурат					
Голландский Цейлон	1656	колония	нет	1796	Отошел к Британии
Нидерландская Новая Гвинея	1828	колония	041.03	1962	
Голландская Ост-Индия					
Дальний Восток: Батавия, Семаранг, Паданг, Амбон, Банда, Целебес, Банджармасин и др.	1602	колонии	041.02	1942	
Малакка	1641	колония	нет	1825	Отошла к Британии
Дэдзима	1641	колония	нет	1853	Вошли в Японию
Южная Африка Капская колония	1652	колония	нет	1806	Вошли в брит. колонию Юж. Африка
Маврикий	1638	колония	нет	1710	Отошел к Британии
Современные зависимые территории					
Нидерландские Антильские острова (Карибские Нидерланды) о-ва: Аруба, Бонэйр (Бонайре), Синт-Эстатиус, Саба	С 1648	Нидерланд. провинция	029.01		



Порта, Оттоманская или Османская империя

Марки Османской империей выпускались с 1863 года (см. ниже), но отдельных марок провинций и колоний не выпускалось.

Название страны	Год обретения	Статус	Индекс коллекции	Год независимости или преобразования	примечания
Европа					
Албания	1478	провинция	002.09	1912	
Абхазия	1578	провинция	050	1810	Вошла в Россию
Османская Болгария	1393/1396	провинция	нет	1908	
Додеканес (Ионические о-ва)	1463	колония	Нет	1878/1908	
О. Кипр	1412—1894	провинция	Нет	1877	Колония Британии
О. Крит	1481	провинция	нет	1878/1908	Врем. правительство
Македония	1460	провинция	нет	1832	
Крымское ханство государство-вассал	1475	провинция	нет	1774	Вошло в Россию
Молдавское княжество государство-вассал	1455—1601	провинция	нет	1877	Вошло в Россию
О. Родос	1522	колония	нет	1912	
Северные Эгейские острова	1677	колония	нет	1912	Колония Италии
Сербия	1459	провинция	нет	1804/1878	
Черногория	1496/1499	провинция	нет	1878	
Эпир (Янин, Греция)	1479	колония	004.09	1912	
Фессалия О. Лемнос	1393-1881	оккупация	004.09	1898 912	

Азия					
Абадан (Иран)	1514—1639	колония	нет	1847	
Аден	1538	колония	нет	1839	Британская колония
Западная Армения	с 1514	провинция	нет		
Иордания	1516	провинция	нет	1918	Британская колония
Ирак (р-ны Багдада, Басры, Мосула)	1534	провинция	нет	1917	Британская колония
Йемен	1517—1636	провинция	нет	1872—1918	Британская колония
Киликия	с 1515	провинция	нет		Турецкая провинция
Кувейт	1534	колония	нет	1914	Британская колония
Ливан (районы Бейрута, Акры, Сидона)	1516	провинция	002.01	1918	Француз-ская опека
Палестина	1516	провинция	нет	1918	Британская опека
Оман	1550—1588	провинция	нет	1741	Британская колония
Саудовская Аравия: обл. Асир обл. Неджд обл. Хиджаз район Эль-Хасы	1871 1817 1517 1871	провинции	нет	1914 1902 1916 1913	
Сирия (районы Дамаска и Алеппо)	1516	провинция	нет	1918	
Хамадан (Иран)	1721—1730	колония	нет	1916—1918	
Африка					
Алжир: район города Алжир, район Константины район Орана	1536 1637 1708-1732	провинция	нет	1830 1830 1792-1831	Колония Франции
Османский Египет	1517—1798	провинция	нет	1801—1914	Британская колония
Ливия (область Киренаики)	1521	провинция	нет	1911	колония Италии
Ливия (область Триполитании)	1551	провинция	нет	1912	колония Италии
Ливия (область Феццан)	1842	провинция	нет	1912	колония Италии
Судан (область Нубия)	1553	провинция	нет	1885	Англо-Египетская колония
Тунис	1534	провинция	нет	1881	колония Франции
Эритрея (область Масауа/Хабеш)	1557	провинция	нет	1884	колония Италии



Российская империя

Марки Российской империи выпускались с 1857 года. Отдельных марок провинций и колоний не выпускалось, за исключение Финляндского Великого княжества и Царства Польского. В таблицу не включено несколько территорий, отдельных почтовых марок которых не издавалось, обретенных Россией во временное пользование и возвращенных владельцам (Китаю, Австрии и другим).

Название страны	Год обретения	Статус	Индекс коллекции	Год независимости или преобразования	примечания
Европа					
Валахия и Молдавия княжества	1774	протекторат	015.01	От Турции - 1854	Передано Румынии
Крымское ханство — Кубань, Тамань, Малая Ногайская орда	1783-1791	аннексия	нет	От Турции	В составе России
Русская Америка: Алеутские о-ва, прибрежная часть Аляски, Форт Росс	1744-1791	Колония	нет	1867	Проданы США
Курляндия, Литва, Западная Волынь	1795	Передано во владение по договору	нет	От Речи Посполитой 1899	Вошли в состав России
Царство Картли и Кахетия	1801	Автономная провинция		От Персии	Передана Грузии
Кубинское, Бакинское, Карабахское, Гянджинское, Ширванское, Шекинское и Талышское ханства, Шурагельский и Илисуйский султанаты	1803-1806 1813	Автономные провинции	нет	От Турции	Переданы Азербайджану
Имеретия, Мегрелия Гурия	1803-1811	Автономные провинции	Нет	От Турции	Переданы Грузии
Финляндия	1809	Автономное великое княжество	023.01	От Швеции 1917	В составе России
Абхазия	1810	Автономное княжество	Нет	От Турции 1864	
Ингушетия	1810	Автономное княжество	нет		
Бессарабия	1812	Автономия	нет	От Турции 1918-1944	Вошла в Румынию и возвращена
Дагестан	1813	Автономная провинция	Нет	От Персии	В составе России
Царство Польское	1815	Автономная провинция	019.08	1918	В составе России
Краков	1815	Совместное владение с Австрией	нет	1846	Аннексия Австрией

ПОЛИТИЧЕСКАЯ КАРТА МИРА В ПОЧТОВЫХ МАРКАХ

Эриванское и Нахичеванское ханства	1828	Автономная провинция	нет	От Персии	В составе России
Балкария и Дигория	1827	Провинция	Нет		
Самцхе-Джавахети, Карачай, Черкесия, Абазиния	1829	Провинция	Нет	От Турции	
Княжество Самос	1832	Совместная опека России, Британии и Франции	004.06	1913	
Княжество Сванетия	1833	Автономная провинция	Нет	От Турции	
Северо-Кавказский имамат	1859	Провинция	Нет		
Адыгея	1864	Провинция	Нет		В составе России
Азия					
Курильские острова	1779	колония	нет	1895-1945	Переданы Японии и возвращены
О.Сахалин	1855	Колония совместно с Японией	Нет		В составе России
Средний и Старший жузы Казахского ханства	1822	Автономная провинция	Нет	1864	
Заилийский край, Сырдарьинская линия (Коканд)	1851-1854	Колония	Нет	От Коканда	
Уссурийский край	1858-1860	Колония	Нет	От Китая	
Туркестан, Чимкент, Ходжент, Ташкент	1864-1866	провинция	Нет	От Коканда	
Семиречье, Семипалатинская область	1854-1867	Провинция	Нет	От Китая	

Дания



Название страны	Год обретения	Статус	Индекс коллекции	Год независимости или преобразования	примечания
Европа					
Исландия	1380	колония	011.01	1944	
Фарерские острова	1814 с1380	колония	010.03	1948	Автономная провинция
Гренландия	1814	Колония	010.02	1979	Автономная провинция
Датская Вест-Индия	1754	колония	042	1917	Проданы США – Виргинские острова
Африка					
Датская Гвинея	1658		нет	1850	колония Британии

Азия					
Новая Дания (Никобарские острова)	1756	Колония	нет	1868	Переданы Британской Индии
Датская Индия (Серампор, Транкебар)	1620	колония	нет	1845	



Следует заметить, что была еще одна империя – **Королевство Швеция**, которое в XIV-XVIII веках захватило множество территорий в Европе, Африке, Америке (Новая Швеция в нынешней Пенсильвании и Нью-Джерси, Антильские острова, например, Гваделупу, переданную потом Франции), Шведская Вест-Индская компания, Шведская Ост-Индская компания, Шведская Африканская компания, семь личных уний шведского короля, из которых до 1905 года сохранилась Норвегия. К 1814 году все эти территории были Швецией утеряны и потому не дожили до почтового обращения с использованием почтовых марок (см. Приложение 11).

Выводы: Присвоение (обретение) чужих территорий великими европейскими державами велось несколько веков и немного стабилизировалось к середине XIX века. Ослабевшая Испания к этому времени потеряла большинство своих колоний, особенно в Америке, а окрепшие Великобритания и Франция с Нидерландами отвоевали их. Другие страны по мере своих сил также не стеснялись в присвоении чужих территорий и богатств. Такое расширение территорий неминуемо должно было вызвать создание более эффективной системы информационного обмена (почтового сообщения) для управления дальними странами и хозяйствами, что и произошло. Закономерно, что первооткрывателем данной почтовой связи стала именно Британская империя в связи с огромным числом территорий захвата (обретения). Хотя собственно почтовая переписка с использованием стандартных тарифов и их фиксацией (франкированием) на почтовых отправлениях были давно известны во многих странах (см. упомянутую выше книгу «Путешествие без виз» Вольфганга Граллерта, М.Связь, 1965).

В наше время стали появляться исторические сведения о тайных механизмах влияния великих держав на передел политической карты мира. Достаточно сослаться на книги историка и публициста Н.В. Старикова. В закулисной деятельности особенно преуспела Великобритания. Остались тайнами истинные причины убийств императоров России Павла I, Александра II и Николая II, а также президентов США А.Линкольна и Ф.Д.Рузвельта. Эти деяния связаны между собой заказчиками, их следы ведут в Британскую империю. Раздел мира всегда был объектом её внимания. При этом не выбирались средства для получения чужих богатств во имя СВОИХ ИНТЕРЕСОВ. **Этим объясняется особая активность Великобритании в эмиссии почтовых марок как средств распространения информационного влияния.**

История почтовой связи широко известна, но особого внимания заслуживает политический аспект ее становления. Ведь по существу, только государственная почта могла обеспечить наибольшую надежность и безопасность переписки. Доходы от почтового обращения слабо контролировались. Лишь в XIX веке появилась почта со знаками почтовой оплаты, имеющими государственный статус, а также государственными тарифами оплаты услуг. Если проанализировать эти первые знаки почтовой оплаты (марки), то выясняются интересные обстоятельства.

Почтовые марки сперва предназначалась только для использования на территории Соединённого королевства Великобритании и Ирландии и фактически первоначально были местными марками. По этой причине на рисунке марок не было указано название страны. Эта практика была продолжена по соглашению с почтовыми ведомствами других стран при условии, что на марке имеется изображение монарха. Конверты, продаваемые с предоплаченным почтовым тарифом, не предусматривали этого, поэтому название страны на них указывалось.

Все ведущие державы мира того времени свои первые марки отмечали профилями глав своих государств, подчеркивая государственный статус, величие и значимость своих стран, а также принадлежность к стране почтового отправления. Вот как это выглядело:

Британская империя



Первая эмиссия:
01 Мая 1840г.
профиль королевы
Виктории

Испанская империя



Первая эмиссия:
01 января 1850 г.
профиль королевы
Изабеллы II

Португальское королевство



Первая эмиссия:
04 июля 1853 г.
профиль королевы
Мари II

Итальянское королевство



Первая эмиссия:
14 февраля 1861 г.
профиль короля
Виктора-Эммануила II

Французская империя



Первая эмиссия:
1 января 1849 г.
профиль богини Цереры
(Церис) – урожая и
плодородия

Нидерландское
королевство



Первая эмиссия:
01 января 1852 г.
профиль короля
Вильяма III

Бельгийское королевство



Первая эмиссия:
01 июля 1849 г.
фас короля
Леопольда I

Османская империя



Первая эмиссия:
13 января 1863 г.
знак тугры (личная
подпись султана,
с его именем)

Российская империя



Первая эмиссия:
10 декабря 1857 г.
герб, корона и венцы

Соединенные
Штаты Америки



Первая эмиссия:
14 июля 1845 г.
фас президента
Георга Вашингтона

Германская империя



Первая эмиссия:
01 января 1872 г.
орел в малом овале
(медальоне)

Австрийская империя



Первая эмиссия:
12 июня 1850 г.
герб Ломбардии-
Венеции

Китайская империя



Первая эмиссия:
01 июля 1878 г.
Большой дракон

Японская империя



Первая эмиссия:
20 апреля 1871 г.
парный Дракон

Казалось бы, ну что особенного в помещении профиля главы государства на первых марках? Но в этом и состоит суть имперского отношения этих стран к окружающему миру. Особенно – у Великобритании. Ведь **до сих пор** профиль, а потом и фас ее королев и королевей всегда размещался на марках как своей державы, так и присвоенных государств. На своих марках британцы до сих пор не удосуживаются писать название страны, а только профиль Елизаветы II и слова – почтовый сбор (postage) и гербовый сбор (revenue).

Американцы пошли по стопам своих учредителей – размещали профили президентов. Так поступали почти все державы.

Французы продолжают ставить логотип “FR” (республика Франция) на большинстве марок присвоенных государств. Политические амбиции здесь очевидны.

Франция в 1946 году решила перевести свои колонии в разряд «заморских департаментов Франции» (département d'outre-mer, сокращенно - DOM), что на марках никак не отразилось – все тот же логотип “FR” или “Republic François”. В 1986 году ввели статус «заморских владений Франции» (France d'outre-mer), немного расширивших полномочия этих государств, но на марках это также не отразилось. Причем им назначили три формы государственного устройства, различающихся степенью самостоятельности, но без независимости. Список этих территорий приведен в Приложении 3 к Пособию.

Великобритания также симулировала расширение самостоятельности колоний. Так 53 колонии были включены в «Британское содружество наций» (Commonwealth of Nations) в 1947 году, а в 2002 году – часть из них - в состав «Британских заморских территорий» (British overseas territories). Великобритания потеряла последние материковые колонии — Южную Родезию (сейчас Зимбабве) в Африке в 1980 году и Британский Гондурас (сейчас Белиз) в Центральной Америке в 1981 году. Последней крупной колонией оставался до 1999 года Гонконг, имевший население более 5 миллионов человек. Теперь он стал особым административным районом Китая на 50 лет, до 2049 года. У королевы имеются еще коронные владения, т.е. её собственность. Список их приведен в Приложении 3 к пособию.

В состав Британского содружества входят следующие «независимые» королевства (см. Приложение 3), главой которых является Королева Великобритании:

- Антигуа и Барбуда, с получения «независимости» в 1981 году,
- Австралия, с принятия Вестминстерского статута в 1939 году и «независимости»,
- Багамские Острова, с получения «независимости» в 1973 году,
- Барбадос, с получения «независимости» в 1966 году и полной независимости в 2021 году,
- Белиз, с получения «независимости» в 1981 году,
- Великобритания,
- Гренада, с получения «независимости» в 1974 году,
- Канада, с принятия Вестминстерского статута в 1931 году и «независимости»,
- Новая Зеландия, с принятия Вестминстерского статута в 1947 году и «Независимости»:
 - Острова Кука, самоуправляемое государственное образование в свободной ассоциации с Новой Зеландией,
 - Ниуэ, самоуправляемое государственное образование в свободной ассоциации с Новой Зеландией;
- Папуа — Новая Гвинея, с получения «независимости» в 1975 году,
- Сент-Винсент и Гренадины, с получения «независимости» в 1979 году,
- Сент-Китс и Невис, с получения «независимости» в 1983 году,
- Сент-Люсия, с получения «независимости» в 1979 году,
- Соломоновы Острова, с получения «независимости» в 1978 году,
- Тувалу, с получения «независимости» в 1978 году,
- Ямайка, с получения «независимости» в 1962 году.

Более подробно об этих странах, со ссылкой на каталог, приведенный в Приложении 1, будет сказано далее, в разделе 9. Почти все эти страны являются оффшорными территориями, иначе говоря,

легальными средствами грабежа бюджетов других государств. Ну чем не пираты XX-XXI веков? А ведь именно пиратскими действиями так славилась Британская империя в период своего расцвета! Да и не только она.


Интересно, что исчезнувшие в битвах народов империи, действительно великие и по территории и по населению (Оттоманская, Российская, Австро-Венгерская, Германская, Китайская) на своих марках размещали только тугры, гербы и символы. А островная Великобритания или небольшие Франция, Испания, Бельгия и другие, доказывают свое величие количеством присвоенных, или мягче сказать – обретенных, ими от имени королей и королев государств. И в агрессивности действий, и в деловой предприимчивости они намного опережали названных великанов. В наше время эти страны продолжают биться за свои имперские амбиции, в основе которых стоят экономические интересы действующих в обретенных странах компаний.

Раздел 6. БОРЬБА ЗА МИРОВОЕ ГОСПОДСТВО И РАСПРОСТРАНЕНИЕ ИЗДАНИЯ ПОЧТОВЫХ МАРОК.

Политическая карта мира в 1860-1914 годах. Основные стронообразующие события и факты.

Франко-прусская война.

Франко-прусская война 1870—1871гг. — военный конфликт между империей Наполеона III и германскими государствами во главе с добивавшейся европейской гегемонии Пруссией. Война, спровоцированная прусским канцлером Отто фон Бисмарком, но формально начатая Наполеоном III, закончилась поражением и крахом Франции, в результате чего Пруссия сумела преобразовать Северогерманский союз в единую Германскую империю (см.012.13).



18 января 1871 года в Версале О.Бисмарк и Вильгельм I объявили о воссоединении Германии. Мечта О.Бисмарка осуществилась — он создал единое германское государство, объединив 15 немецких монархий (см. 012.12-24). К Империи быстро присоединились государства, не входившие в состав Северогерманского союза — Бавария и прочие южногерманские государства. Австрия не вошла в состав вновь объединённой Германии. Франция потеряла Эльзас и Лотарингию.

На портрете О.Бисмарка надпись: «Никогда столько не лгут, как во время войны, охоты и до выборов».

Немцы стали активно покупать у слабеющей Испании острова в Полинезии — Марианские, Каролинские, Маршаловы, а также внедряться в Восточную Африку, богатую минеральными ресурсами. Это очень не понравилось англосаксам и французам, но в открытую воевать с Германией тогда они не решились. Они стали провоцировать местное население на восстания против новых конкурентов. Тяжело шла экспансия у Германии.

В Италии Ломбардо-венецианскому королевству также удалось объединить 9 итальянских монархий (см.024.05-13) и создать в 1861 году Итальянское королевство (см.024.01). Это привело к росту их имперских амбиций и включению в борьбу за новые территории, отвоевывая их у слабеющей Османской империи в Африке и в Европе.

Крымская война.

В ходе дипломатического конфликта с Францией по вопросу контроля над церковью Рождества Христова в Вифлееме Россия, с целью оказать давление на союзника Франции - Турцию, оккупировала Молдавию и Валахию, находившиеся под протекторатом России по условиям Адрианопольского мирного договора. Отказ русского императора Николая I вывести войска привёл к объявлению войны Турцией 4 (16) октября 1853, а за ней Великобританией и Францией.

Парижский мирный договор (Парижский трактат) — международный договор, подписанный 18 (30) марта 1856 года на Парижском конгрессе 13 (25) февраля 1856 года. В работе конгресса участвовали Россия с одной стороны и союзники по Крымской войне - с другой: Османская империя, Франция, Британская империя, Австрия, Сардиния, а также Пруссия.

Неудачный для России ход войны привёл к ущемлению её прав и интересов. Россия отказывалась от укрепления Аландских островов, соглашалась на свободу судоходства по Дунаю, отказывалась от протектората над Валахией, Молдавским княжеством и Сербией, уступала Молдавскому княжеству свои владения в устьях Дуная и часть Южной Бессарабии; возвращала занятые у Турции город и цитадель Карс вместе с «прочими частями оттоманских владений, занятыми российскими войсками». В прочие земли входили Баязет, Ардахан, Кагызман, Олты и позиции в 5,5 км от Эрзурума. В обмен на это Россия получала Севастополь, Балаклаву, Камыш, Керчь-Еникале, Кинбурн, «а равно и все прочие места, занятые союзными войсками».

Принципиальное значение для России имела нейтрализация Чёрного моря, запрещавшая всем черноморским державам иметь на Чёрном море военные флоты. Царю и султану запрещено было создавать на побережье военно-морские арсеналы и крепости. Таким образом, Российская империя ставилась в неравноправное положение с Османской, которая сохранила полностью свои военно-морские силы в Мраморном и Средиземном морях.

Берлинская конференция (нем. Kongokonferenz, «конференция по Конго») — международная конференция 15 ноября 1884 года



Конференция собралась в Берлине для обсуждения раздела Африки между европейскими державами в условиях ожесточившейся «драки за Африку» и продлилась до 26 февраля 1885 года.

Инициатором созыва конференции выступило португальское правительство, представившее вниманию других колониальных держав т. н. «розовую карту», которая предполагала объединение португальских владений в Анголе и Мозамбике в единую колонию. Планы португальцев заблокировала Великобритания, рассматривавшая всю Африку к югу

от экватора как сферу собственных интересов.

Франция и Германия рассчитывали поднять вопрос о демаркации сфер влияния в Сахаре. Однако основным стало обсуждение статуса Свободного государства Конго, служившего ширмой для бельгийской экспансии. Незадолго до этого бассейн реки Конго был исследован первопроходцами Генри Муртоном, Стенли и Пьером де Бразза. Активность бельгийцев и французов в бассейне Конго приводила к «выдавливанию» из региона португальцев, издревле сотрудничавших с конголезскими правителями.

Генеральный акт, принятый конференцией с подачи ее председателя, канцлера Бисмарка, не только признал законность состоявшихся колониальных захватов, но и впервые письменно закрепил обязанности держав, налагаемые на них наличием сфер влияния. В частности, провозглашался принцип эффективной оккупации, обязывавший страны пускать в оборот добытое в своих колониях сырьё, а при неспособности осваивать богатства колонии допускать к хозяйствованию другие державы и их картели.

Подхлестнув соперничество империалистических держав в Африке, провозглашённый конференцией принцип эффективной оккупации привёл к небывалой активизации колонизации континента. **Уже через 10 лет, в 1895 году, единственными суверенными государствами в Африке южнее Сахары остались Либерия и Эфиопия.**

Следует упомянуть и о войне с потомками голландских колонистов — бурами на юге Африки, в результате которой образовалось несколько новых государственных образований (см.052.02-07). Но Великобритании удалось всех их прибрать к рукам и создать доминион Южно-Африканский Союз (см.025.01), сохранив в нем как свою долю прибыли от хозяйственной деятельности так называемой «Британской Южно-Африканской компании», так и политическую зависимость от Британской империи.

Японская реорганизация общества.

Первым после свержения сёгуната императором Японии был **Муцухито** (1852—1912гг.). В годы его «просветлённого правления» были отменены все привилегии сословия самураев.

Князья даймё сначала были оставлены во главе их прежних владений в качестве наследственных губернаторов (тихандзи), но после полного уничтожения деления Японии на княжества и введения префектур (кэн) **в 1871 году князей и вовсе отстранили от дел управления.** Осуществление верховной власти в префектурах стало входить уже в компетенцию правительственных чиновников. Земельная собственность князей была аннулирована, её владельцами стали помещики нового типа и буржуазия.

В том же 1871 году в Японии появилась почта и начали издаваться почтовые марки.

В 1872 году было отменено сложное и строгое сословное деление, принятое в токугавской Японии. Всё население страны (не считая императорской фамилии — кадзоку) стало делиться на три сословия: кадзоку, образовавшееся из представителей придворной и военной знати (кугэ); сидзоку — бывшего военно-служилого дворянства (букэ) и хэймин — простого народа (крестьян, горожан и т. д.). Все сословия были формально уравниены в правах. Крестьяне и горожане получали право иметь фамилию.

Русско-Японская война.


30 января 1902 года Япония подписала с Великобританией договор, признававший японские интересы в Китае. Великобритания много лет активно помогала японцам в росте индустрии и военном строительстве и провоцировала на агрессию против России, добываясь передела территорий на Дальнем Востоке для ослабления главного своего противника — России. В июне 1903 года Япония попыталась урегулировать отношения с Россией, предложив взаимное признание целостности Китая и Кореи с одновременным признанием железнодорожных прав России в Маньчжурии и японских экономических и политических интересов в Корее. Однако Россия в октябре 1903 года ответила такими контрпредложениями, которые фактически полностью игнорировали англо-японский союз. Японское правительство не могло принять требования России, и в январе 1904 года ответило резким отказом.

5 февраля 1904 года Япония разорвала дипломатические отношения с Россией. Без предупреждения в ночь с 8 на 9 февраля японский флот атаковал русскую эскадру в Порт-Артуре, а 10 февраля Япония формально объявила войну России.

Мирный договор был подписан 5 сентября 1905 года. Россия передавала Японии южную часть Сахалина, после чего на его территории Японией было создано Управление гражданской администрации Карафутто. Россия также признавала Корею сферой японского влияния, уступала Японии арендные права на Ляодунский полуостров с Порт-Артуром и Дальним, часть ЮМЖД от Порт-Артура до Куаньчэнцзы и соглашалась на заключение конвенции по рыбной ловле вдоль русских берегов Японского, Охотского и Берингова морей.

В 1860-1910-ых ГОДАХ РАЗВИЛИСЬ И СЛОЖИЛИСЬ СЛЕДУЮЩИЕ ИМПЕРИИ:

Великобритания, Франция, Бельгия, Российская, Германская, Порта, Соединенные Штаты Америки, Япония.



1898г. - КАРТА БРИТАНСКОЙ ИМПЕРИИ

Великобритания



Название страны	Год обретения	Статус	Индекс коллекции	Год независимости или преобразования	примечания
Европа					
О.Кипр	1878	колония	005.01	1960	
Сев.Америка					
О.Ньюфаундленд	1907	доминион	022.04	1949	Вошел в состав Канады
Центральная и Южная Америка					
О.Сент-Китс и Невис	1882	колония	040.01	1983	
Тринидад и Тобаго о-ва	1888	колония	044.01	1962	
О.Юж. Георгия и о-ва Юж. Сандвичевы	С 1908	колония	048.01		

ПОЛИТИЧЕСКАЯ КАРТА МИРА В ПОЧТОВЫХ МАРКАХ

Земля Грейама, Юж.Шетландия, Юж.Оркнейские о-ва	С 1908	колония	048		Входят в Фолкленские о-ва
Африка					
Басутоленд	1868	Колония	050.01	1966	
Золотой Берег	1867	Колония	032.01	1957	
Республика Трансвааль	1877 1900	колония	052.04	1881 1910	Вошел в Юж.Афр.Союз
Зона Суэцкого канала	1875	колония	007.08	1959	Передана Египту
Уолфиш-Бэй	1878	колония	нет	1910	Вошел в состав Юго-Зап.Африки
Ойл-Риверс	1881	протекторат	048.06	1900	Вошел в Нигерию
Султанат Египет	1882	протекторат	007.05	1922	
Британский Сомалиленд	1884	Протекторат	011.04	1960	
Бечуаналенд	1885 1898	Колония протекторат	049.01	1895 1966	
Зулуленд	1819	колония	052.07	1879	Вошел в Юж.Афр.Союз
Баротселенд Брит.Южно-Африк. компания	1889	колония	017.02	1924	Вошел в Юж.Родезию
Уганда	1890	колония	016.01	1962	Позже вышла из Брит.Содр.
Восточная Африка и Уганда	1903	Колония	016.02	1921	
Занзибар султанат	1890	протекторат	015.05	1963	
Витуленд султанат	1890	протекторат	нет	1895	В состав Брит. Вост.Африки
Брит.Центральная Африка	1891	протекторат	019.02	1907	Переимен. в Ньясаленд
Брит.Восточная Африка	1895	протекторат	014.03	1920	ликвидирован
Англо-Египетский Судан	1899	протекторат	009.01	1956	
Северная Нигерия	1900	колония	048.03	1914	Вошли в колонию Нигерия
Южная Нигерия	1900	колония	048.02	1914	
Колония Оранжевой реки	1900	колония	052.02	1910	Вошел в Юж.Афр.Союз
Свазиленд	1902	колония	051.01	1968	
Ньясаленд	1907	протекторат	019.01	1964	
Южно-Африканский Союз	1910	королевство Британского Содружества	052.01	1931	С 1970г. перестала быть королевством В 2013г. вышла из Брит.Содружества
Тристан-да-Кунья острова	С 1816	колония	060		
Вознесения остров	С 1815	колония	060.02		
Святой Елены остров	С 1658	колония	060.01		

Азия					
Негри-Сембилан султанат	1873	протекторат	046.06	1896	Вошли в Федерацию Малайских государств
Селангор султанат	1874	протекторат	046.04	1896	
Перак султанат	1874	протекторат	046.03	1896	
Пинанг султанат	1887	колония	046.05	1896	
Афганистан	1879	протекторат	001.05	1919	
Бахавалпур	1885	протекторат	018.02	1947	Вошел в Пакистан
Сев.Борнео	1881	протекторат	046.15	1946	Вошел в Бруней
Аден	1886	протекторат	010.04	1963	Вошел в Фед.Юж.Аравии
Мальдивские острова	1887	колония	048.02	1965	
Бруней султанат	1888	протекторат	045.02	1984	В 1941-45гг. оккуп.Японии
Маскат и Оман	1891	протекторат	015.03	1971	
Федерация малайских государств	1895	протекторат	046.13	1946	
Вэйхай	1898	аренда у Китая	нет	1930	Вернули в Китай
Кувейт эмират	1899	протекторат	013.02	1961	
Джохор	1904	протекторат	046.11	1948	Вошел в Малайзию
Ливан	1906	оккупация	002.01	1914	Сирия и Ливан
Бутан королевство	1910	протекторат	020	1949	
Нефедерированные малайские государства	1909	протекторат	046.02	1946	Малайский Союз
Катар эмират	1916	протекторат	012.01	1971	
Австралия, Океания					
Фиджи острова	1874	колония	014.01	1970	В 1987г. перестала быть членом Британского Содружества, а в 2006г. вышла из него
Британская Новая Гвинея	1884	колония	023.02	1902	Передана Австрал. Союзу
Британские западно-тихоокеанские территории	1877	комиссариат	нет	1976	ликвидирован
о-ва Ашмор	1877	колония	нет	1931	Переданы Австралии, еще и о.Аиутутаки
о.Раротонга	1888	протекторат	010.01	1893	
о.Рождества	1888	колония	001.11	1958	
о-ва Юнион (Токекау)	1889	протекторат	012.01	1926	Колония Нов.Зеландии
о-ва Гильберта и Эллис	1892	колония	002.01	1976	
Федерация о-вов Кука	1893	колония	010	1901	Передана Нов.Зеландии
Британские Соломоновы о-ва	1893	протекторат	017.01	1978	В 1942-45гг. окуп. Японией
Тонга	1900	протекторат	022.01	1970	
о.Савидж (Ниуэ)	1900	протекторат	011	1901	Стал колонией

ПОЛИТИЧЕСКАЯ КАРТА МИРА В ПОЧТОВЫХ МАРКАХ

					Нов.Зеландии
Австралийский Союз	1901	колония	001.01	1942	Стал доминионом
Новая Зеландия	1917	доминион	009.01	1953	
Юж.Шетланские о-ва	1908	колония	048	1962	Договор приостановлен из-за согл. по Антарктике
Земля Грейама	1908	колония	048	1962	
о-ва Картье	1909	колония	Нет	1931	Переданы Австралии
о-ва Херд и Макдональд	1910	колония	нет	1947	

Франция



Название страны	Год обретения	Статус	Индекс коллекции	Год независимости или преобразования	примечания
Африка					
Тунис	1881	протекторат	006.02	1956	
Французская Гвинея	1894	колония	038.01	1958	Бывшая французская колония Ривьер дю Суд с 1865
Французское Марокко	1912	протекторат	004. 03	1956	
Великий Ливан	1865-1920	мандат лиги наций	002.02	1946	
Французский Берег Сомали	1896	колония	008.02	1967	Вошел в Джибути
Малагасийский протекторат	1882	протекторат	056.04	1897	Вошли в Мадагаскар
Диего-Суарес	1883	колония	056.05	1908	
Остров Сент-Мари	1883	колония	056.06	1908	
Остров Носси-Бе	1903	колония	056.07	1908	
Банк-дю-Гейзер Остров Европа Жуан-ди-Нова Бассас-да-Индия Острова Глорьёз	1897	колония	нет	1960	Вошли в Мадагаскар после спора
Мадагаскар	1897	протекторат	056.04	1960	
Майотта	С 1841	колония	058.03		
Коморские острова	1912	колония	058.02	1975	Вошли в Союз Коморских Островов
Гран-Комор, Анжуан, Мохели	1886	колония	058.02	1912	
Джибути	1894	колония	008.03	1896	
Французская территория афаров и исса	1967	колония	008.01	1977	Вошли в Джибути
Верхний Сенегал и Нигер	1904	колония	046.02	1922	
Синегамбия и Нигер	1902	колония	046.03	1904	
Реюньон	С 1815	колония	057		
Обок	1884	протекторат	008.04	1896	
Азия					
Басилан (Филиппины)	1845	колония	нет	1846	
Великий Ливан	1865-1920	мандат лиги наций	002.02	1946	

ПОЛИТИЧЕСКАЯ КАРТА МИРА В ПОЧТОВЫХ МАРКАХ

Аннам и Тонкин	1884	протекторат	031.05	1887	Вошли во Франц. Индо-Китай
Концессия в Шанхае	1849	колония	нет	1946	Возвращены в Китай
Концессия на о-ве Шамьен	1859	колония	нет	1946	
Концессия в Тяньцзине	1860	колония	нет	1946	
Колония Кохинхина	1862	колония	021/06	1887	
Концессия в Ханькоу	1886	колония	021.06	1946	
Гуанчжоувань	1898	колония	021.06	1946	
Протекторат Камбоджа	1863	колония	нет	1887	Вошел во Фран. Индо-Китай
Килун (Тайвань)	1884	колония	нет	1885	
Протекторат Тонкин	1884	колония	Нет	1887	Вошли во Фран. Индо-Китай
Протекторат Аннам	1874	колония	нет	1887	
Французский Индокитай	1887	колония	031.05	1954	
Протекторат Лаос	1899	колония	035.01	1893	Королевство Лаос
Океания					
Королевство Таити	1843	колония	022.02	1880	
Новая Каледония	с 1853	колония	006		
Остров Клиппертон	1858 С 1931	колония	нет	1897	Атолл у Коста-Рики – замор. Франц.тер.
Маркизские острова	1842-1870	колония	нет	1859-1880	Вошли во Французскую Полинезию
Острова Гамбье	1844	колония	нет	1880	
Острова Туамоту	С 1880	колония	нет	1980	
Французские владения в Океании, Острова Острал Острова Общества	1880	колония	022.01	1946	
Острова Уоллис и Футуна	с 1886	колония	018	1980	
Новые Гибриды	1906	колония	013.01	1980	Вануату

Бельгия						
Название страны	Год обретения	Статус	Индекс коллекции	Год потери или независимости	примечания	
Центральная Африка						
Территория Свободного Государства Конго	1884	личное владение короля Леопольда II	029.04	1960		
Убанги-Бому Свободное Государство Конго	1892	протекторат Конго	нет	1895	Вошел во фран. колонию Убанги-Шари	
Катанга	1891	колония Конго	029.06	1910	Вошла в Конго	
Анклав Ладо	1894	Аренда у Судана	нет	1910	Вошел в Судан	
Анклав Тяндзинь в Китае	1902		нет	1931		
Руанда-Урунди	1898, 1903	колония	024.02	1962	С 1922 г. – опека Лиги наций и с 1946г. - ООН	



Российская империя

Российской империей марки провинций и колоний не выпускались, использовались марки, выпущенные империей с 1857 года.

Название страны	Год обретения	Статус	Индекс коллекции	Год независимости или преобразования	примечания
Европа					
Баязет (Догубаязит)	1878	провинция	Нет	от Турции	
Аджария, Карс, Ардаган	1878	автономная провинция	Нет	от Турции	
Холмская губерния	1912	провинция	Нет	от Польши	
Азия					
Самарканд, Зеравша нская долина, Пенджикент, Катта- Курган	С 1868	провинции	Нет	От Бухарского эмирата	
Бухарский эмират	С 1868	вассалитет	Нет		В 1920г. ликвидирован
Хивинское ханство (Хорезм)	С 1873-1876	вассалитет и присоединение	Нет		В 1919 г. ликвидировано
Ферганская долина	1876-1895	колония	Нет	от Кокандского ханства	
Закаспийская область Туркестана	С 1865-1886	колония	Нет		
Ляодунский полуостров (Порт-Артур, Дальний) и ЮМЖД	1898	колония	Нет	1905	Продан Японии
Маньчжурия	1900	оккупация	Нет	1904	Передана Японии
Внешняя Монголия	1912	протекторат	026.02	1913	Передан Монголии
Урянхайский край	1912	провинция	Нет	от Китая	
Остров Врангеля	1916	колония, автономный округ	Нет	В 1924 г. отвоевали у США	
Африка					
Сагалло (Вост.Африка, Джибути)	1889	колония	Нет	1889	Изгнана Францией



Германия

Название страны	Год обретения	Статус	Индекс коллекции	Год независимости или преобразования	примечания
Азия					
Германская Новая Гвинея Земля кайзера Вильгельма (собственно на острове Новая Гвинея)	1885	колонии	043.02	1919	Переданы под опеку Австралии
Территории в Китае	1897	концессии	21.06	1914	

ПОЛИТИЧЕСКАЯ КАРТА МИРА В ПОЧТОВЫХ МАРКАХ

Циндао (она же Цзяо-Чжоу, Кайтчоу) Тяньцзине	1899			1917	Часть Китая
Африка					
Земля Суахили (Витуленд) – султанат	1885	протекторат	014.04	1900	Передана Брит.Вост. Африке
Германская Восточная Африка	1885	протекторат	015.04	1919	Переданы под опеку Британии
Руанда-Урунди	1885	протекторат	нет	1919	
Германский Камерун	1884-1901	протекторат	037.05	1916	
Кионга	1916	колония	023.06	1919	Часть Герман. Вост. Африки
Тоголенд (Западное Того)	1884	протекторат	045.02	1914	Передан под опеку Британии
Немецкая почта в Марокко	1899	колония	004.05	1913	
Америка					
Германские поселения в Южном Чили (Zona Sur, см. German Chilean.)	1850	колония	нет	1880	Вошла в Чили
Германские поселения в Южной Бразилии (см. Southern Brazil)	1850	колония	нет	1880	Вошла в Бразилию
Новая Германия в Парагвае (см. Nueva Germania)	1850	колония	нет	1880	Вошла в Парагвай
Германская Аргентина (см. German Argentine)	1850	колония	нет	1880	Вошла в Аргентину
Океания					
Маршаловы острова	1885	протекторат	007.02	1914	Переданы под опеку Японии
Каролинские острова	1885	колония	016.01	1914	
Марианские острова	1899	колония	015.01	1914	
Германское Самоа	1900	протекторат	019.02	1920	Переданы под опеку Нов. Зеландии
Науру	1888	колония	005.01	1919	Переданы под опеку Австралии, Британии, Н.Зеландии

Порта, Османская, или Османская империя



Название страны	Год обретения	Статус	Индекс коллекции	Год независимости или преобразования	примечания
Азия					
Катар	1871	колония	нет	1916	Стал Британской колонией



Японская империя

Название страны	Год обретения	Статус	Индекс коллекции	Год независимости или преобразования	примечания
Азия					
Тайвань (яп. 台湾)	1895	колония	нет	1945	Передан республике Китай
Острова Рюкю, в.т.ч. Окинава	1879	провинция	040.03		Спор с КНР База США
Южный Сахалин (яп. 樺太)	1905	колония	нет	1943	Передан СССР
Квантунская область (яп. 関東)	1905	арендована у Китая	нет	1932	Передана Маньчжоу-го
Государство Маньчжоу-го	1932	протекторат	021.05	1945	Передана КНР
Корея (яп. 朝鮮) Республика Корея	1907-1910 1910	протекторат правительство в изгнании	027.01 027.02	1945 1948	Создана Нар.-Дем. Респ-ка Корея



Соединенные Штаты Америки

Заморская экспансия США — процесс территориально-политического расширения Соединённых Штатов Америки до установления своих современных границ на североамериканском континенте. Это стало возможным после обретения ими территории Континентальных штатов и покупки Аляски.

Название страны	Год обретения	Статус	Индекс коллекции	Год независимости или преобразования	примечания
Центральная Америка					
Пуэрто-Рико остров	1898	колония	023.02	1954	Марки изд. в 1873 – 1900гг.
Американские Виргинские острова	1917	колония	042	1954	Марки не издаются
Куба	1898	колония	нет	1902-1934	
Гуантанамо	1898	аренда	нет		Спор с Кубой
Зона Панамского канала	1903	колония	019.01	1979	
Кукурузные острова (в Карибском море)	1914	аренда	нет	2013	Спор с Никарагуа
В Карибском море:					
остров Навасса	с 1858	колония	нет		Спор с Гаити
риф Бахо-Нуэво	С 1869	колония Колумбии	нет		Спор с США, Никарагуа, Ямайки
риф Серранилла	с 1879	колония Колумбии	нет		Спор с США, Никарагуа, Гондурасом

Океания					
Гуам остров	1898	колония	015	1986	Марки изд. в 1899 и в 1930гг.
Северные Марианские острова	1947	колония	015	1986	Марки на издаются
Американское Самоа острова	1878-1900	колония	021	1986	
Гавайские острова	1893	Колония	023.03	1959	Вошел в состав США
остров Бейкер	С 1856	колония	нет		Тихоокеанские острова Марки не издаются
остров Джарвис	с 1858	колония	нет		
остров Хауленд	С 1856	колония	нет		
атолл Джонстон	с 1859	колония	нет		
риф Кингмен	с 1860	колония	нет		
атолл Мидуэй	с 1867	колония	нет		
атолл Пальмира	с 1898	колония	нет		
атолл Уэйк	с 1899	колония	нет		Спор с Маршаловыми островами
Азия					
Филиппины	1898	колония	039.01	1946	

В этот же период времени сложились не только перечисленные империи, но и политические карты всех частей света. Латинская Америка (бывшие испанские колонии) в начале XIX века добилась независимости от Испанской империи. Северная Америка билась насмерть за свою независимость с Британской и Французской империями. Американцы не любят вспоминать факт вмешательства России в защиту независимости Соединенных Штатов, которая 7 ноября 1863 г. послала к их берегам, точнее в Сан-Франциско, эскадру Русского атлантического императорского флота под командованием контр-адмирала С.Лесовского, а вслед за ней и Тихоокеанскую эскадру адмирала А.Попова, что отрезвило агрессоров из Лондона и Парижа.

Азия медленно просыпалась от многовековой изоляции и раздробленности. Европу раздирали противоречия и раздробленность германских, итальянских и прочих государств.

Вот как выглядела политическая карта мира НЕЗАВИСИМЫХ ГОСУДАРСТВ по частям света к 1910-1914 годам (перед 1-ой Мировой войной).

ЕВРОПА						
Название страны	Год создания	Статус	Индекс по каталогу	Год начала эмиссии	Год преобразования	примечания
Австро-Венгрия	1867	империя	001.04	1867	1918	ликвидация
Албания	1912	Автономная провинция	002.09	1912	1913	Вошла в княжество Албания
Бельгия	с1830	королевство	028	1849		
Болгария	1908	Царство	003.02	1908	1946	Вошло в Нар.Респ. Болгарию
Соединенное королевство Великобритании и Ирландии	1801	королевство	008.01	1840	1921	Вошло в Соед. королевство Великобритании и Северной Ирландии
Греция	1830	королевство	004.03	1861	1924	Вошло в респ.Греция
Германия	1871	Империя	012.13	1871	1918	Вошла в состав респ. Германия

ПОЛИТИЧЕСКАЯ КАРТА МИРА В ПОЧТОВЫХ МАРКАХ

Дания	С1648	королевство	010	1851		
Испания	1875	королевство	026.03	1850	1931	Вошло в республику Испания
Италия	1861	королевство	024.01	1861	1946	Вошло в республику
Лихтенштейн	с1866	княжество	006	1886		
Люксембург	С1867	Великое герцогство	007	1886		
Монако	С1814	княжество	020	1855		
Нидерланды	с1815	королевство	018	1852		
Норвегия	С1905	королевство	022	1855		
Португалия	1910	республика	027.02	1910	1926	Вошло в нов.гос-во Португалия
Россия	1721	империя	051.05	1857	1917	Вошло в РСФСР
Румыния	1877	королевство	035.04	1864	1947	Вошло в Румынскую республику
Сан-Марино	с301	республика	025	1877		
Сербия	1882	королевство	036.08	1866	1918	Вошло в Государство сербов, хорватов и словенцев
Франция	1870	4-ая республика	029.04	1870	1940	Вошла в 5-ую респ. Францию
Черногория	1852	княжество	040.03	1874	1910	Вошло в корол. Черногория до 1913г.
Швейцария	с1848	федерация	045	1849		
Швеция	С700	королевство	021	1855		
АЗИЯ						
Порта	1229	империя	009.01	1863	1922	Вошла в Респ. Турция
Джебель-Шаммар	1830	эмират	014.02	нет	1921	Вошло в королевство Неджд и Хиджаз
Персия	1785	Монархия	007.02	1865	1925	Вошло в шаниншахское государство
Бутан	с1907	королевство	020	1955		
Китай	1636	империя	021.01	1878	1912	Вошло в Китайскую респ.
Сиам	1782	королевство	032.01	1883	1939	Вошло в кор. Тайланд
Бухарское Хорезмское Кокандское	1500 1511 1709	ханства	036.03	нет	1920	Вошли в две Народные Советские республики
Япония	с660	империя	040	1871		
АФРИКА						
Дарфур	1898	султанат	007.10	нет	1916	Вошел в брит.прот. Египет
Либерия	С1847	республика	043	1860		
Конго	1395	королевство	029.05	нет	1914	Вошло в Конго Бельгийское
Эфиопия	980	империя	012.04	1874	1974	Вошла в респ. Эфиопия
АМЕРИКА						
Аргентина	с1816	Республика	001	1858		
Боливия	С 1825	республика	002	1856		Многонациональное государство
Бразилия	С 1822	Федеративная республика	003	1843		

Венесуэла	С 1811	Боливарская республика	004	1859		
Гаити	С 1804	Республика	026	1883		С 1915 по 1934 гг. оккупация США
Гватемала	С 1821	Республика	015	1871		
Гондурас	С 1821	Республика	016	1866		
Доминиканская Республика	С 1844	Республика	027	1885		
Канада	С 1822	Британский доминион	022	1855		
Колумбия	С 1810	республика	008	1859		
Коста-Рика	С 1821	Республика	018	1863		
Мексика	С 1821	республика	024	1856		Соединенные штаты
Никарагуа	С 1821	Республика	020	1869		С 1912 по 1933гг. оккупация США
Панама	С 1903	Республика	019	1887		С1821по1903гг. входила в Колумбию
Парагвай	С 1811	республика	010	1878		
Перу	С 1821	республика	009	1857		
Эль-Сальвадор	С 1821	республика	021	1863		
США	С 1776	республика	023	1845		Соединенные штаты
Уругвай	С 1825	Восточная республика	011	1856		
Чили	С 1810	республика	012	1853		
Эквадор	С 1822	республика	013	1865		
АВСТРАЛИЯ						
Австралийский Союз	1907	Британский доминион	001.01	1909	1986	
Новая Зеландия	1907	Британский доминион	009.01	1855	1986	Вошла в королевство Новая Зеландия

Выводы: политическая карта мира перед 1-ой Мировой войной отражает критическое состояние разделения стран на независимые и зависимые от великих держав. Их соотношение почти 1 к 3-м по количеству; а по численности населения и особенно площади территорий зависимые страны в несколько раз превышают аналогичные показатели независимых стран. Об этом свидетельствуют данные, приведенные в прилагаемом каталоге (Приложение 1). Резкий рост экономического развития независимых стран, особенно Европы и США, увеличивал экспансию их товаров и услуг, для которых были нужны большие материальные ресурсы зависимых стран. Отсюда и происходил рост агрессивности великих держав, приведший к военным действиям с целью разделения мира в их интересах. В этих условиях усилилось почтовое сообщение между странами, а следовательно увеличились и объемы эмиссий почтовых марок оккупированных и зависимых территорий.

Раздел 7. ДАЛЬНЕЙШАЯ БОРЬБА ЗА МИРОВОЕ ГОСПОДСТВО И ЕЕ ОТРАЖЕНИЕ В ИЗДАНИИ ПОЧТОВЫХ МАРОК. Политическая карта мира после его раздела в результате 1-ой Мировой войны в 1915-1944 годы. Создание Лиги наций.

Лига Наций (англ. *League of Nations*, фр. *Société des Nations*, итал. *Società delle Nazioni*, яп. 國際連盟, *Кокусай Рэнмэй*) — международная организация, основанная в результате Версальско-Вашингтонской системы Версальского соглашения в 1919—1920 годах.



Эмблема Лиги Наций

В период с 28 сентября 1934 по 23 февраля 1935 г. в Лигу Наций входило 58 государств-участников (Приложение 14). Цели Лиги Наций включали в себя: разоружение, предотвращение военных действий, обеспечение коллективной безопасности, урегулирование споров между странами путём дипломатических переговоров, а также улучшение качества жизни на планете.

Между 1920 и 1946 годом в общей сложности 63 страны стали членами Лиги Наций. Пакт Лиги Наций был включён в состав Версальского договора и вступил в силу 10 января 1920 года. США, Хиджаз и Эквадор, подписавшие Устав (Пакт) Лиги Наций, не успели ратифицировать его к этой дате. **В итоге, США и Хиджаз так и не вступили в организацию** (Хиджаз в 1925 году был присоединён к Неджду), а Эквадор сумел вступить в Лигу Наций лишь в 1934 году. Лига Наций была ликвидирована 20 апреля 1946 года, когда её активы и обязательства были переданы в ООН.

Страны-основатели

Постоянные члены Совета Лиги:

- Великобритания
- Италия (вышла 11 декабря 1937 г.)
- Франция (правительство Виши вышло 18 апреля 1941 г.)
- Японская империя (вышла 27 марта 1933 г.)

Список прочих стран-членов Лиги наций приведен в Приложении 14.



Эмблема Лиги Наций

Версальско-Вашингтонская система международных отношений — мировой порядок, основы которого были заложены после 1-ой Мировой войны 1914—1918гг. Версальским мирным договором 1919г., договорами с союзниками Германии, а также соглашениями, заключёнными на Вашингтонской конференции 1921—1922гг.

Европейская (**Версальская**) часть этой системы в значительной степени была сформирована под влиянием политических и военно-стратегических соображений стран-победительниц в 1-ой Мировой войне (главным образом, Великобритании, Франции, США, Японии) при игнорировании интересов побеждённых и вновь образованных стран (Австрия, Венгрия, Югославия, Чехословакия, Польша, Финляндия, Латвия, Литва, Эстония), что делало эту структуру уязвимой и не способствовало долговременной стабильности в мировых делах.

Основу Версальско-Вашингтонской системы международных отношений в Европе составляли:

1. Версальский мирный договор (1919г.) и тесно связанные с ним другие договоры:
2. Сен-Жерменский мирный договор (1919г.),
3. Нейский мирный договор (1919г.),
4. Трианонский мирный договор (1920г.),
5. Севрский мирный договор (1920г.).

Отказ США от участия в функционировании Версальской системы из-за провала ее предложений (14 пунктов президента В.Вильсона) на конференции в Париже, изоляция Советской России и антигерманская направленность превращали её в слабо сбалансированную систему, тем самым увеличивая потенциал будущего мирового конфликта.

Несмотря на идущую в это время в России гражданскую войну, большевики пытались эту изоляцию уменьшить. Россия установила дипломатические отношения с Афганистаном, Прибалтикой, Финляндией.

Пыталась установить дипломатические отношения и с Польшей, но Пилсудский вместо этого подписал соглашение с одним из руководителей Центральной Рады Украины и польские войска вступили на ее территорию. Россия попыталась вновь присоединить Украину и Польшу, но поляки нанесли ей тяжёлое поражение, после которого большевистское руководство вынуждено было пойти на мир с Польшей. Польша захватила также Западную Украину и Западную Беларусь.

Вашингтонская система, распространяющаяся на Азиатско-Тихоокеанский регион, отличалась несколько большим равновесием, но тоже была не универсальной. Её нестабильность обуславливали неопределённость политического развития Китая, милитаристский внешнеполитический курс Японии, изоляционизм США и пр.

Вашингтонские соглашения: конференция была созвана для того, чтобы рассмотреть вопросы о послевоенном соотношении сил в Тихоокеанском бассейне и об ограничении морских вооружений. Американская дипломатия стремилась взять реванш за поражение в Париже и добиться усиления своего влияния в решении важных международных проблем.

Подписанный 13 декабря 1921 г. «Договор четырёх государств» (Великобритания, США, Франция и Япония) касался взаимных гарантий неприкосновенности островных владений её участников в бассейне Тихого океана (закрепление статус-кво). «Договор пяти государств» (Британия, США, Япония, Франция и Италия) запрещал строительство военных кораблей, тоннаж которых превышал 35 тыс. т., устанавливал соотношение между флотами этих стран за классом линкоров в пропорции 10:10:6:3,5:3,5, закрепив лидерство первых двух.

Еще один «Договор девяти государств» (США, Британия, Франция, Япония, Италия, Бельгия, Голландия, Португалия и Китай) провозглашал принцип уважения суверенитета, территориальной и административной неприкосновенности Китая. Он обязывал всех участников придерживаться принципов «открытых дверей» и «равных возможностей» в торговле и развитии промышленности на всей территории Китая.

Договоры, заключённые на Вашингтонской конференции, дополняли систему договоров, подписанных в 1919—1920 гг. между странами-победительницами и странами, которые проиграли мировую войну.

В 1919—1922 гг. сложилась Версальско-Вашингтонская система международных договоров, призванная формально закрепить итоги 1-ой Мировой войны.

Только что созданная Лига наций активно стала вмешиваться в раздел территорий побежденных стран. Инструментом раздела был признан плебисцит среди населения спорных территорий. Международные комиссии под эгидой Лиги наций провели такие плебисциты в 1920 году в **Верхней Силезии** (между Польшей и Германией – в результате территория отошла Польше, см. 019.06), в **Шлезвиге** (между Данией и Германией – в результате территория отошла к Германии, см. 012.14), в **Алленштайне** (между Польшей и Германией – в результате территория отошла к Польше как Ольштын см.019.06), в **Сааре** (между Францией и Германией – в результате территория отошла под протекторат Франции до 1935г. см. 012.14), в **Каринтии** (между Австрией и Словенией – в результате отошла к Австрии, см. 001.02).

Основанная после 1-ой Мировой войны **для создания системы балансирования международных отношений Лига наций** не смогла достигнуть своей цели и прекратила существование в 1946 году в связи с неэффективностью своих действий и **основанием новой международной организации – ООН (Организации Объединенных наций)**.

РАСПАД АВСТРО-ВЕНГЕРСКОЙ ИМПЕРИИ — крупное геополитическое событие, произошедшее в результате нарастания внутренних социальных противоречий и обособления разных частей империи. Первая мировая война, неурожай 1918 года и экономический кризис послужили поводом к распаду государства.

17 октября 1918 года парламент Венгрии расторг унию с Австрией и провозгласил независимость страны (см.013.05). 28 октября образовалась Чехословакия (см.043.04), вслед за ней 29 октября возникло **Государство Словенцев, Хорватов и Сербов** (см.036.06), 3 ноября независимость провозгласила **Западно-Украинская народная республика** (см.016.03), 6 ноября в Кракове было

объявлено о **воссоздании Польши** (см.019.04). В ходе распада империи возникли также **Тарнобжегская республика, Гуцульская Республика, Русская Народная Республика Лемков, Республика Команча, Республика Прекмурье, Венгерская Советская Республика** (см.013.05), **Словацкая Советская Республика** (044.04), **Республика Банат** (см.013.07), **Республика Фиуме** (024.08).



Подписание Сен-Жерменского договора 10 сентября 1919 года

После распада Австро-Венгрии на её бывшей территории образовалось несколько унитарных этнократических государств, большая часть которых существует и в наше время. Остальные территории, населённые разделёнными народами, попали в состав уже существующих или новообразованных государств. Юридически распад империи был оформлен в Сен-Жерменском договоре с Австрией от 10 сентября 1919 года, который выступал в качестве мирного договора после Первой мировой войны, и в Трианонском договоре с Венгрией.

К Польше была присоединена **Западная Галиция**, к Чехословакии — **Закарпатская Украина**. Румынии были переданы **Трансильвания и часть Баната** (см.013.07), входившие ранее в состав Австро-Венгрии. Румынии же была передана и **Буковина**. **Австрия** также теряла **Южный Тироль и Истрию**, отходившие к Италии. К тому же Королевство Сербов, Хорватов и Словенцев по плебисциту в 1920 году получило от Австрии **Далмацию, части Западной Крайны, Каринтии и Штирии** (см.001.03).

Кроме всего прочего Австрия лишилась военного и торгового флота в Адриатике и на Дунае, обязалась выплатить репарации победителям и соглашалась на беспрепятственный транзит любых грузов союзников через свою территорию. Военные статьи договора ограничивали численность новой армии Австрии 30 000 человек, набираемых на добровольной основе. Кроме того, договор запрещал Австрии иметь химическое оружие, танки и боевые самолеты.

Трианонский мирный договор был заключён между странами-победительницами в Первой мировой войне и потерпевшей поражение Венгрией. Подписан 4 июня 1920 года в Большом Трианонском дворце Версаля. Вступил в силу 26 июля 1921 года. Договор юридически оформлял положение, фактически сложившееся в бассейне Дуная после войны. В результате была зафиксирована **потеря Венгрией значительных территорий**:

- **Трансильвания и восточная часть Баната** (см.013.07) были присоединены к Румынии;
 - **Хорватия, Бачка и западная часть Баната** (см.036.06) вошли в состав Королевства Сербов, Хорватов и Словенцев);
 - **части Марамароша, Угочи, Комарма, Нограда, Берега, а также Унг и Нитра (то есть Словакия и Карпатская Русь)** вошли в состав Чехословакии;
 - **Бургенланд (Западная Венгрия или Лайтенбайсаг)** (см.013.07) был передан Австрии в 1921 году;
- Численность венгерской армии ограничивалась 35 тысячами солдат, и она должна была быть наёмной. Венгерский флот, поскольку страна лишалась выхода к морю, упразднился.

Распад Османской империи сопровождался массовой резней и депортацией христиан (армян, греков, ассирийцев) и курдов-езидов, продолжавшихся до 1926 года.

5 декабря 1917 года было подписано Эрзинджанское перемирие, закончившее войну между Османской империей и Россией.



16 ноября 1922 года Мехмед VI, формально еще остававшийся халифом, 17 ноября покинул Стамбул на борту британского линкора «Малайя».

В течение 1917—1918 годов союзники заняли ближневосточные владения Османской империи: Сирия и Ливан перешли под контроль Франции; Палестина, Иордания и Ирак — Великобритании; на западе Аравийского полуострова при поддержке англичан (Лоуренс Аравийский) образовались независимые государства: Хиджаз, Неджд, Асир и Йемен. Впоследствии Хиджаз и Асир вошли в состав Саудовской Аравии.

30 октября 1918 года было заключено Мудросское перемирие, за которым последовал Севрский мирный договор (10 августа 1920 года). 1 ноября 1922 года Великое национальное собрание Турции приняло закон о разделении султаната и халифата, при этом султанат упразднился. А 29 октября 1923 года была провозглашена Турецкая

республика. Так закончилась более чем шестивековая история Османской империи

В июле 1923 года был подписан Лозаннский договор, в котором были установлены новые границы Турции. 29 октября 1923 года была провозглашена Турецкая республика во главе с президентом Мустафой Кемалем Ататюрком. См. выше.

Лозаннский мирный договор — один из основных итоговых документов Лозаннской конференции 1922—1923г., подписанный Великобританией, Францией, Италией, Японией, Грецией, Румынией, Королевством сербов, хорватов и словенцев, с одной стороны, и Турцией — с другой. Договор заменил Севрский мирный договор 1920 года.

Договор установил новые границы Турции, юридически оформив распад Османской империи и закрепив территорию Турции в её современных границах. Провозглашался мир между Турцией и державами Антанты. Турция сохранила за собой Восточную Фракию, Смирну и другие территории, отторгнутые от нее по Севрскому договору 1920 года. В то же время, **Турция утратила контроль над Аравией, Египтом, Суданом, Триполитанией, Киренаикой, Месопотамией, Палестиной, Трансиорданией, Ливаном и Сирией, островами в Эгейском море (включая Лемнос, Самотраки, Лесбос, Хиос, Самос, Икария). Граница во Фракии была установлена по линии реки Марица.**

В частности согласно Севрскому договору к армянскому государству должна была перейти **значительная часть Западной Армении (вилайеты Ван, Битлис, Эрзрум и Трапезунд) с выходом в Чёрное море.** Однако пришедшее к власти в Турции правительство Мустафы Кемала-паши отказалось ратифицировать договор. В результате последовавшей осенью 1920 года армяно-турецкой войны кемалисты, поддержанные российскими большевиками, одержали победу. Армяно-турецкая война завершилась подписанием в ночь со 2 на 3 декабря Александропольского договора. Ко времени подписания этого договора в Армении уже произошла смена власти, и принявшее условия договора правительство партии Дашнакцутюн ни фактически, ни юридически уже не имело власти в стране.

Ещё 29 ноября того же года на территорию Республики Армения в рамках Эриванской операции вошла 11-я армия РККА (в советской историографии дату было принято считать днём провозглашения Армянской ССР), а 2 декабря правительство Армении вынуждено было принять ультиматум правительства РСФСР, предъявленный российским полпредом Б. В. Леграном, и Армения была объявлена независимой Социалистической Советской Республикой под протекторатом РСФСР (см. 047.01).

16 марта 1921 года в Москве был подписан договор о «дружбе и братстве» между правительством Великого национального собрания Турции и правительством РСФСР. Согласно этому договору (к обсуждению которого Армения не была допущена) Турция закрепляла за собой захваченные в ходе армяно-турецкой войны территории **Карсской области и Сурмалинского уезда, а город Александрополь (позже Леникан, ныне Гюмри) с некоторыми прилегающими территориями должны были быть возвращены Армянской ССР. Нахичеванский уезд и часть Шаруро-Даралагезского уезда были переданы под протекторат Азербайджанской ССР в качестве автономии.**

Решение вопроса о границе с Ираком и, соответственно, контроле над нефтеносным районом Мосул, откладывалось до определения её Турцией и Великобританией, а при недостижении согласия в течение 9 месяцев передавался в Лигу Наций (т.н. Мосульский конфликт). Под давлением западных держав Турция 5 июня 1926 года подписала в Анкаре договор с Великобританией и Ираком, по которому признала «Брюссельскую линию» (с небольшими коррективами). За это Турции предоставлялось право либо в течение 20 лет получать 10 % доходов иракского правительства от Мосульской нефти, либо получить денежную компенсацию в сумме 500 тысяч фунтов стерлинга. **Ирак же оставался под мандатом Великобритании еще 20 лет.**

В вопросе о проливах английская дипломатия добилась значительных уступок со стороны Турции: договор предусматривал свободу прохода через проливы в мирное и военное время торговых и военных (морских и воздушных) судов и демилитаризацию Босфора и Дарданелл, то есть уничтожение береговых укреплений. Максимальное число судов, которые любая страна могла провести через проливы в Чёрное море, не должно было превышать численности военно-морских сил, принадлежащих самому большому черноморскому флоту. Вместе с тем державы получали право при всяких обстоятельствах посылать в Чёрное море не более трёх судов, ни одно из которых не должно было превышать 10 тысяч тонн.

В Константинополе учреждалась международная Комиссия проливов, в которую входили представители Франции, Великобритании, Италии, Японии, Болгарии, Греции, Румынии, России, Югославии и Турции. В случае присоединения США к Лозаннскому договору они получали право иметь в комиссии своего представителя.

РАСПАД РОССИЙСКОЙ ИМПЕРИИ.

Известные события в России в 1917-1918 годах привели не только к изменению государственного строя, но и к изменению политической карты империи.



Утрата Царства Польского

Территории, именовавшиеся Царством Польским, были приобретены Российской империей в результате раздела Герцогства Варшавского между Пруссией, Австрией и Россией на Венском конгрессе в 1814—1815 годах.

Назначенный австро-венгерским императором люблинский генерал-губернатор К. Кук от имени своих монархов огласил манифест о создании на оккупированной территории **Королевства Польского**.

8 ноября 1916 года Беселер призвал поляков вступать в польский вермахт, а в декабре 1916 года был образован новый орган власти, подконтрольный Германии, — Временный государственный совет. Так на восточных польских территориях было создано марионеточное государство под немецким регентством (см.019.07).

В 1920-1923 годах Германией путем плебисцита было создано автономное воеводство Верхняя Силезия (см.019.06) и в 1920 году - вольный город Данциг (см.019.05), просуществовавший до начала 2-ой Мировой войны в 1939 году.

Утрата Финляндии

Отречение Николая II от престола 2 марта 1917 года автоматически расторгло личную унию с Великим княжеством Финляндским.

В сентябре был сформирован последний финский Сенат под русским контролем — Сенат Сетяли и был назначен новый генерал-губернатор — Николай Некрасов.

«Декларацию независимости Финляндии» 23 ноября (6 декабря) 1917 одобрил парламент Финляндии, а 18 (31) декабря 1917 государственная независимость **Финляндской Республики** первой была признана Советом Народных Комиссаров (правительством) Российской Советской Республики, возглавляемым Владимиром Лениным. В январе 1918 года независимость Финляндии признали Германия и Франция.

Украина

В Киеве было объявлено 4 (17) марта 1917 года о создании Украинской центральной рады. Украинская центральная рада провозгласила 7 (20) ноября **Украинскую народную республику** в составе федеративной России в пределах Киевской, Волынской, Подольской, Херсонской, Черниговской, Полтавской, Харьковской, Екатеринославской губерний и уездов Северной Таврии. **Украинская народная республика** была образована 9 (22) января 1918 г., как независимая и суверенная страна (её территория распространялась на 9 губерний бывшей Российской империи) просуществовала до 1919 года (см.016.01). В дальнейшем вошла в состав семи стран. В эти же годы существовала **Западно-украинская народная республика** (см.016.01), позже вошедшая частями в состав четырех стран.

Беларуссия

Белорусская народная республика (белор. *Беларуская Народная Рэспубліка*; **БНР**) (см.014.01)— название, под которым 25 марта 1918 года 3-й Уставной грамотой рады Всебелорусского конгресса было провозглашено создание независимого белорусского государства. Это произошло в заключительный этап Первой мировой войны, когда в результате немецкого наступления большевики эвакуировались из Минска. Это создало благоприятные условия для деятельности белорусских националистов, рассчитывавших создать независимое государство под протекторатом Германской империи. Германия

начала вывод своих войск с оккупированных территорий после денонсации Брестского мира. Уже в декабре 1918 года части РККА вновь заняли Минск.

27 декабря 1918 года Рада переехала в Гродно, ещё остававшаяся под немецким контролем, 27 апреля 1919 года Гродно перешло под польский контроль и оставалось номинальной столицей БНР до сентября 1919 г. (см.014.01)

1 января 1919 года в Смоленске была провозглашена **Советская Социалистическая Республика Белоруссия** (см.014.01). 8 января правительство ССРБ переехало из Смоленска в Минск, который к тому времени уже был занят без боя Красной Армией. К середине февраля Советская власть была установлена почти на всей территории современной Белоруссии (кроме Гродно).

Молдавия

21 ноября (4 декабря) 1917 года на Военно-молдавском съезде был сформирован Сфатул Цэрий, который 2(15) декабря 1917 года принял декларацию, провозглашавшую образование **Молдавской демократической республики, просуществовавшей до 1919 года (см.015.01)**. Но Румыния вмешалась в события. В феврале 1918 года румынские войска, захватив территорию Бессарабии (см.016.03) попытались форсировать Днестр, но были разбиты советскими войсками на линии Резина—Шолданешты. В начале марта был подписан советско-румынский протокол о ликвидации конфликта.

На заседании 27 марта 1918 года в условиях, когда здание парламента Молдавской демократической республики было окружено румынскими войсками с пулемётами, а за голосованием наблюдали румынские военные власти, парламент проголосовал за объединение с Румынией. Между тем, лишившись поддержки Российской империи и оставшись один на один с Центральными державами, Румыния пошла на подписание 7 мая 1918 года сепаратного Бухарестского мирного договора, по которому лишилась Добруджи. **Румыния между тем добилась признания Центральными державами своих прав на Бессарабию.**

Присоединение Бессарабии и Северной Буковины к СССР в 1940 году (см.051.01). Советской стороной планировалось военное вторжение в Румынию, но за несколько часов до начала операции король Румынии Кароль II принял ультимативную ноту советской стороны и передал Бессарабию и Северную Буковину СССР. Операция по занятию территории советскими войсками продлилась 6 дней

Прибалтика

К февралю 1917 года вся Литва и часть Латвии были оккупированы немецкими войсками; под контролем российского правительства оставалась Эстония и часть Латвии. С разрешения и под наблюдением немецкой военной администрации были образованы новые государственные образования.

18 сентября 1918 года было провозглашено создание Латвийской республики, которая просуществовала до 5 августа 1940 года (см.032.01).

24 февраля 1918 года было провозглашено создание Эстонской республики, просуществовавшей до 6 августа 1940 г. (см.033.01).

11 июля 1918 года было провозглашено создание Литовской республики, которая просуществовала до 21 июля 1940 г. (см.034.01). Немецкая администрация категорически потребовала возвращения Германии Мемеля (Клайпеды). В 1919 году, учитывая то, что большинство жителей края составляли литовцы, Версальским договором край был отделён от Германии и временно подчинён французской администрации. Клайпедский край вместе с Сааром и Данцигом был под контролем Лиги Наций. Этнические литовцы (прусские литовцы) Клайпедского края приняли участие в Клайпедском восстании 1923 года, в результате которого край был присоединён к Литве. И было создано еще одно государственное образование – Мемельленд (см.034.03), просуществовавший с 1919 по 1939 год.

В 1920-1922 гг. в Вильно с небольшой частью Литвы существовал польский протекторат во главе с генералом Люцином Жолиговским (см.034.04). В 1921 году после ухода немцев была образована Средняя Литва с Клайпедой (Мемелем), но и она просуществовала менее года и собственных почтовых марок не успела выпустить, а лишь были сделаны надпечатки (см.034.03). Лишь в 1939 году по инициативе СССР Вильно (Вильнюс) был возвращен Литве (см.034.01).

Закавказье

В апреле 1918 года османская армия начала наступление и заняла Батуми, но была остановлена у Карса. 22 апреля Турция и Закавказский Сейм договорились о перемирии и возобновлении мирных переговоров. Под давлением Турции, 22 апреля 1918-го года Сейм принял декларацию о независимости и создании **Закавказской Демократической Федеративной Республики** (см.048.03). 11 мая переговоры возобновились в городе Батуми.

Во время переговоров турецкая сторона потребовала ещё больших уступок от Закавказья. В этой ситуации грузинская сторона начала секретные двухсторонние переговоры с Германией о переходе Грузии в сферу немецких интересов. Германия согласилась на грузинские предложения, поскольку она ещё в апреле 1918 года подписала с Турцией секретное соглашение о разделе сфер влияния в Закавказье. Согласно этого соглашения Грузия, и без того находясь в сфере влияния Германии, заключила с ней Потийский договор. 25 мая германские войска высадились в Грузии. 26 мая была провозглашена независимая **Грузинская Демократическая Республика** (см.048.02). В тот же день Закавказский сейм объявил о самороспуске, а 28 мая о своей независимости объявили **Республика Армении** (см.047.01) и **Азербайджанская Демократическая Республика** (см.046.01).

В это же время, после переговоров с турецким правительством в занятом турками городе Батуми, 11 мая 1918 года члены первого состава Горского правительства объявили о восстановлении **Горской республик** (см.051.03 и 04). Британская империя не осталась в стороне от этих событий, фактически провоцируя турок к агрессивным действиям, что всегда заканчивалось для них печально. Британия оккупировала Батум в 1918 году (см.051.07).

Всевеликое Вóйско Донскóе — казачье национальное государство (республика), провозглашенное Кругом Спасения Дона 18 мая 1918 года на территории казачьей Области Войска Донского. Это произошло после ликвидации Донской Советской Республики в результате установления 10 мая 1918 казачьими отрядами контроля над Новочеркасском (см.051.06). Эта республика, являясь наследником независимого казачьего государства, присоединенного к Российской Империи в 1721 г., пала под ударами Красной армии в начале 1920 года.

Дальневосточная Республика (ДВР) — буферное государственное образование на территории между Байкалом и Тихим океаном, существовавшее с 6 апреля 1920 года по 15 ноября 1922 года, на территории которого в 1920—1923 годах выпускались собственные **почтовые марки** (см.051.04). Республика была провозглашена Учредительным съездом трудящихся Прибайкалья. Главным городом республики с октября 1920 года стала Чита. Фактически же действовало два центра — Чита и Владивосток.

Туркестан большевикам удалось сохранить, создав Бухарскую Народную Советскую республику (2 сентября 1920 – 27 октября 1924 гг.) и Хорезмскую Народную Советскую республику (30 апреля 1920 – 27 октября 1924гг.) (см.051.03).

Мюнхенское соглашение 1938 года (англ. *Munich Agreement*; нем. *Münchner*



Во время подписания Мюнхенского соглашения. Слева направо: Чемберлен, Даладьё, Гитлер, Муссолини и Чиано

Abkommen; фр. *Accords de Munich*) — соглашение, подписанное в Мюнхене 30 сентября 1938 года премьер-министром Великобритании Невиллом Чемберленом, премьер-министром Франции Эдуардом Даладьё, рейхсканцлером Германии Адольфом Гитлером и премьер-министром Италии Бенито Муссолини. Соглашение касалось передачи Судетской области Чехословакией Германии.

15 марта 1939 года Германия ввела на территорию оставшихся в составе Чехии земель Богемии и Моравии свои войска и объявила над ними протекторат (протекторат Богемия и Моравия). В распоряжение Германии попали значительные запасы вооружения бывшей чехословацкой армии, позволившие вооружить 9 пехотных дивизий, и чешские военные заводы. Перед нападением на СССР, из 21 танковой дивизии вермахта 5 были укомплектованы танками чехословацкого производства, впрочем, не

представлявшими собой с военной точки зрения серьёзной угрозы даже для основной массы находящихся на вооружении РККА машин.

15 марта 1939 года объявила о независимости Подкарпатская Русь, просуществовавшая несколько дней. Таким образом, Чехословакия распалась на государства Чехию (в составе земель Богемии и Моравии), Словакию и Карпатскую Украину (последняя была сразу же оккупирована Венгрией).

Присоединение Прибалтики к СССР. Включение независимых прибалтийских государств (Эстонии, Латвии и Литвы) в состав СССР стало следствием подписания в августе 1939 года Договора о ненападении между Германией и Советским Союзом и Договора о дружбе и границе между ними. Секретные протоколы к договорам зафиксировали разграничение сфер интересов этих двух держав в Восточной Европе.

Несмотря на то, что РСФСР в 1991 признала действия 1940 года как аннексию суверенных государств, официальная позиция МИД России заключается в признании присоединения стран Прибалтики к СССР как не противоречащее нормам международного права по состоянию на 1940 год (см.032.01, 033.01, 034.01). Кроме того, это получило официальное международное признание. Эта позиция основывается на признании де-факто целостности границ СССР на июнь 1941 года на Ялтинской и Потсдамской конференциях, а также на признании нерушимости европейских границ в 1975 году в Хельсинки на Совещании по безопасности и сотрудничеству в Европе.

В наше время действия СССР, однако, оцениваются как оккупация с последующей аннексией. Совет Европы в своих резолюциях охарактеризовал процесс вхождения прибалтийских государств в состав СССР как оккупацию, насильственную инкорпорацию и аннексию. В 1983 году Европейский парламент осудил его как оккупацию, и в дальнейшем (2007г.) использовал в этом отношении такие понятия как «оккупация» и «незаконная инкорпорация». Противоречивая позиция.

Присоединение Западной Украины и Западной Белоруссии к СССР. Включение в состав СССР территорий Западной Украины и Западной Белоруссии произошло с принятием на внеочередной V сессии Верховного Совета СССР Закона СССР «О включении Западной Украины в состав Союза ССР с воссоединением её с Украинской ССР» (1 ноября 1939 г.) и Закона СССР «О включении Западной Белоруссии в состав Союза ССР с воссоединением её с Белорусской ССР» (2 ноября 1939 г.). Основанием были ходатайства Полномочных Комиссий Народного Собрания Западной Украины и Народного Собрания Западной Белоруссии. Решение о подаче ходатайств оговаривалось в Декларации «О вхождении Западной Украины в состав Украинской Советской Социалистической Республики», принятой Народным Собранием Западной Украины во Львове 27 октября 1939 г. и Декларации «О вхождении Западной Белоруссии в состав Белорусской Советской Социалистической республики», принятой Народным Собранием Западной Белоруссии в Белостоке 29 октября 1939 года (см.051.01).

Присоединение территорий было непосредственным последствием подписания пакта Молотова-Риббентропа с секретным протоколом к нему, а также начала Второй мировой войны и германо-советской оккупации Польши. Аннексия привела к кардинальному увеличению территории и населения Украинской ССР, в том числе и за счёт тех территорий (Галичина), которые никогда ранее не входили ни в состав Советского Союза, ни в состав Российской империи.

12 ноября 1939 года третья Внеочередная сессия Верховного Совета БССР постановила: «Принять Западную Белоруссию в состав Белорусской Советской Социалистической Республики и воссоединить тем самым белорусский народ в едином Белорусском государстве».

14 ноября 1939 года третья Внеочередная сессия Верховного Совета УССР постановила: «Принять Западную Украину в состав Украинской Советской Социалистической Республики и воссоединить тем самым украинский народ в едином украинском государстве».

Обе территории до 28 сентября 1939 года входили в состав Польского государства по итогам Рижского мирного договора 1921 года, западная их граница была практически полностью восточнее «линии Керзона», рекомендованной Антантой в качестве восточной границы Польши в 1918 году. В марте 1923 года Парижская Конференция союзных послов утвердила восточные границы Польши.

В Северной и Южной Америке Соединённые Штаты Америки в этот период активно формировали сферы своего экономического и политического влияния. Ни одно государство континента не осталось без их влияния, а политическая карта континента строго контролировалась американскими кланами.


Американская оккупация Никарагуа была частью конфликта, известного под названием Банановые войны. Формально война началась в 1912, хотя несколько операций были проведены перед началом полномасштабного вторжения.

Целью военного вмешательства было **предотвращение возможности постройки никарагуанского канала любой другой страной, кроме США**. По договору Брайана — Чаморро (1916г.) Никарагуа получило статус квазипротектората. Начавшаяся великая депрессия сделала войну слишком дорогой для США, поэтому в 1933 году был отдан приказ о выводе войск из Никарагуа. За это время американцами был построен Панамский канал (см.019.01). Уже в наше время в Никарагуа вновь началось строительство второго межокеанского канала по старому, более выгодному проекту, но уже с участием Китая и России, с модернизацией проекта по современным требованиям. Планируется начать эксплуатацию канала в 2019 году, а ввести его в эксплуатацию на полную мощность в 2029 году.


Кроме того, Китай инвестировал большие средства в расширение и модернизацию Панамского канала, который был торжественно открыт в новом виде в июне 2016 года.

В 1914-1940-ых ГОДАХ РАЗВИЛИСЬ И СЛОЖИЛИСЬ СЛЕДУЮЩИЕ ИМПЕРИИ:

Великобритания, Франция, Италия, Германия, Соединенные Штаты Америки, Япония, СССР

<div style="display: flex; justify-content: space-between; align-items: center;"> Великобритания  </div>					
Название страны	Год обретения	Статус	Индекс коллекции	Год независимости или преобразования	примечания
Африка					
Нигерия	1914	колония	048.01	1960	
О.Мафия	1915	оккупация	015.07	1925	Вошел в Танганьiku
Юго-Западная Африка	1915	мандат Лиги наций	054.01	1931	
Британский Тоголенд	1916	мандат Лиги наций	032.02	1956	
Британский Камерун	1922	мандат Лиги наций	037.04	1961	
Кения	1920	мандат Лиги наций	014.02	1963	Брит. колония и протекторат
Танганьика	1922	мандат Лиги наций	015.03	1961	
Южная Родезия	1923	колония	018.12	1965	
Северная Родезия	1924	колония	017.02	1964	
О-ва Тристан-да-Кунья	1816	колония	060		
О.Св.Елены	1658	колония	060.01		
О.Вознесения	1815	колония	060.02		
Эфиопия	1936	оккупация	012.03	1941	оккупация Италией
Азия					
Месопотамия (Ирак)	1920	мандат Лиги наций	006.02	1932	
Палестина	1920	мандат Лиги наций	003.01	1948	
Трансиордания княжество	1921	мандат Лиги наций	005.01	1946	

Австралия, Океания и Антарктика					
Зависимая территория Росса	С 1923	колония	009.03		Передана Нов.Зеландии
Науру	1923	колония	005.01	1968	В 1942-45гг. окуп.Японией
Папуа, Новая Гвинея	1905 1921	Колония	023.02	1949	Передана Австралии
Земля Эндербери	1930	кондоминиум Брит. и США	Нет	1933	Вошли в состав Гильберта и Эллис
О-ва Кантон и Эндербери	1939	кондоминиум Брит. и США	Нет	1939	
Европа					
Батум	1919	оккупация	051.07	1920	Вошла в Грузинскую Демокр.респ.

<div style="text-align: right;">  </div> Франция					
Название страны	Год обретения	Статус	Индекс коллекции	Год независимости или преобразования	примечания
Европа					
Саар	1919 1945	протекторат	012.14	1935 1955	Перешел к Германии
Арад (Венгрия)	1919	оккупация	013.07	1920	
Африка					
Французское Того	1916	мандат Лиги наций	045.01	1960	Того
Фр. Камерун	1918		037.03	1960	Камерун
Верхняя Вольта	1919	колония	036.02	1932	Вошла во Фр.Зап.Африку
Нигер	1922	колония	046.01	1958	
Сенегал	1922	колония	044.01	1960	
Азия					
Парасельские острова	1930 1945	колония	нет	1939 1954	Спор Китая с Вьетнамом
Острова Спратли	1930 1945	колония	нет	1941 1954	Спор Китая с Вьетнамом
Кастеллоризо	1915	колония	009.03	1921	Передан Италии
Киликия	1918	колония	009.03	1921	Передан Италии
Сирия	1920	мандат Лиги наций	008.03	1946	Вошли в Сирию
Государство Алеппо	1920		008.03	1924	
Латакия	1931		008.03	1933	
Государство Дамаск	1920		Нет	1924	
Государство Алавитов	1920		008.03	1936	
Александретта	1938	оккупация	008.03	1938	

Германия



Название страны	Год обретения	Статус	Индекс коллекции	Год независимости или преобразования	примечания
Европа					
Австрия	1938	аншлюс	001.02	1945	
Албанское королевство	1943	оккупация		1944	
Люксембург	1940	оккупация	007.01	1941	
Лихтенштейн	1940	оккупация	006.01	1941	
Датский легион	1941	оккупация	010.01	1944	В 1941-1943гг. – присутствие
Сан-Марино	1941	присутствие	Нет	1943	
Рейхскомиссариат Нидерланды	1941	оккупация	нет	1944	
Рейхскомиссариат Норвегия	1941	оккупация	нет	1944	
Генералгубернаторство в Польше	1939	оккупация	012.11	1945	
Рейхскомиссариат Остланд (Литва, Латвия, Эстония, Беларуссия)	1941	протекторат	016.02	1943	
Рейхскомиссариат Украина	1941	протекторат	016.02	1943	
Вольный город Данциг	1943	оккупация	нет	1945	Вошел в Польшу как Гданьск
Верхняя Силезия	1920	протекторат	019.06	1923	Вошла в Польшу
Верхняя Силезия Оппельн	1920	протекторат	019.06	1920	Вошла в Польшу
Нормандские острова	1941	присутствие	Нет	1943	
Генерал-губернаторство – Кракау Королевство Польское	1916	регенство	019.07	1918	Вошло в Польшу
Бельгийский легион (Валлонский и Фламандский)	1941	оккупация	028.01	1944	Рейхскомиссариат Бельгия – Северная Франция
Военная Администрация в Сербии (нем. Militärverwaltung in Serbien)	1941	оккупация	036.04	1944	
Северная Словения	1943	оккупация	037.01	1944	
Военная администрация в Монако	1943	оккупация	нет	1944	В 1941-1943гг. – присутствие
Немецкая почта в Бельгии	1914	оккупация	028.01	1921	
Богемия и Моравия	1939	протекторат	043.03	1945	Вошла в Чехословакию

ПОЛИТИЧЕСКАЯ КАРТА МИРА В ПОЧТОВЫХ МАРКАХ


Мариенвердер	1919	колония	019.09	1920-1939	Город в Пруссии, вошел в Польшу
Центральная Литва	1920	протекторат	034.04	1922	Вошла в Литву
Алленштайн (Польша)	1920	оккупация	019.07	1920	
Немецкая почта в Литве	1916	оккупация	034.04	1919	
Немецкая почта в Польше	1915	оккупация	019.07	1916	Дистрикты Люблин, Варшау, Радом, Галиция-Лемберг
Немецкая почта в Румынии	1917	оккупация	035.04	1918	
Страны-марионетки Германии					
Словацкая республика	15 марта 1939	оккупация	044.01	4 апреля 1945	
Французское гос-о, Французский легион	10 июля 1940	оккупация	029.03	25 августа 1944	
Норвегия	9 апреля 1940	оккупация	нет	8 мая 1945	
Русское государственное образование – Локотское самоуправление	15 ноября 1941	оккупация	нет	август 1943	Несколько р-ов довоенных Орловской и Курской областей (ныне территория Брянской обл.)
Белорусская центральная рада	1943	оккупация	нет	3 июля 1944	
Итальянская социальная республика	23 сентября 1943	оккупация	нет	25 апреля 1945	
Королевство Албания	25 июля 1943	оккупация	002.04	28 ноября 1944	
Сербия	6 апреля 1941	оккупация	036.04	мая 1944	
Королевство Черногория	октябрь 1943	оккупация	040.01	декабрь 1944	В 1941-46гг. окуп. Италией
Независимое государство Хорватия	10 апреля 1941	оккупация	038.02	8 мая 1945	
Венгерское государство	16 октября 1944	оккупация	нет	до 8 мая 1945	
Мурская Словения	1941	оккупация Венгрией	037.01	1945	Вошла в Югославию
Эленическое государство – совместно с Италией	9 апреля 1941	оккупация	004.04	октябрь 1944	
Независимая республика Македония	8 сентября 1944	оккупация	039.01	13 ноября 1944	В 1941-1945гг. болгарское управление
Африка					
Тунис и Ливия	1941	оккупация	006.02	1943	




Италия

Название страны	Год обретения	Статус	Индекс коллекции	Год потери или независимости	примечания
Европа					
Итальянские острова Эгейского моря (Додеканес)	1912	оккупация	004.04	1943	
Албания	1917	протекторат	002.05	1920	
Венеция-Джулия	1918	оккупация	024.11	1943	
Южный Тироль	1919	оккупация	нет	1919	
Провинция Зара	1920	колония	036.12	1943	
Провинция Пола	1920	колония	нет	1943	
Провинция Карнаро Фиуме республика	1924	колония регентство	024.03	1943 1945	
Губернаторство Далмация (провинция Зара, провинция Спалато, провинция Каттаро)	1939	протекторат	036.12	1943	
Провинция Любляна – Албанское королевство	1939	протекторат	037.01	1943	
Независимое государство Хорватия	1939	протекторат	038.01	1943	
Королевство Черногория	1939	протекторат	040.01	1943	
Пиндско-Мегленское княжество (протекторат)	1939	протекторат	нет	1943	
Монако	1942	оккупация	нет	1943	
Греция	1941	оккупация	004.04	1943	
Африка					
Итальянская Ливия (Триполитания, Киренаика, Феццан, Район Куфра, Полоса Аузу)	1912	колония	002.05 002.06 002.07	1943	
Итальянская Эритрея (включая острова Ханиш)	1890	колония	013.01	1943	
Итальянское Сомали (Бенадир, Огаден, Джубаленд и земли султанатов Маджиртин, Хобьо и Геледи)	1889	колония	011.05 011.09	1936	
Итальянская Эфиопия	1936	протекторат	012.03	1941	
Британское Сомали	1940	аннексия	011.04	1941	
Сасено	1914	оккупация	004.04	1920	

Северный Эпир	1917	оккупация	004.04	1923	
Анатолия	1919	оккупация	нет	1923	
Корфу	1923	оккупация	004.04	1926	
Майорка	1936	оккупация	нет	1939	
Западный Египет	1940	оккупация	нет	1940	
Кассалы	1940	оккупация	004.04	1941	
Эпир	1940	оккупация	004.04	1941	
Юго-восточная Франция	1940	оккупация	нет	1943	
Тунис	1942	оккупация	009.03	1943	
Корсика	1942	оккупация	нет	1943	

Соединенные Штаты Америки					
Название страны	Год обретения	Статус	Индекс коллекции	Год независимости или преобразования	примечания
Центральная Америка					
Американские Виргинские острова	1917	колония	042	1954	Марки не издаются
Никарагуа	1912	оккупация – протекторат	нет	1933	
Кукурузные острова (в Карибском море)	1914	аренда	нет	2013	Спор с Никарагуа
Германия	1945	зона оккупация	012.05	1947	Вошла в ФРГ
Бизония	1945	Англо-амер.зона оккупации	012.06	1947	Вошла в ФРГ
Тризония	1945	Англо-франко-амер. зона оккупации	012.07	1947	Вошла в ФРГ

Японская империя					
Название страны	Год обретения	статус	Индекс коллекции	Год независимости или преобразования	примечания
Азия					
Южный Тихоокеанский мандат (яп. 南洋庁 Каролинские, Марианские и Маршалловы острова)	1941	оккупация-опека	007.01	1945	подмандатные территории Лиги Наций
Филиппины	1941	оккупация	039.01	1942	Переданы США
Государство Бирма	1942	оккупация	029.04	1944	Передана Британии
Королевство Камбоджа	1941	протекторат	030.05	1945	
Вьетнамская империя	04.1945	оккупация	031.04	08.1945	
Индонезия (Голландская Ост-Индия),	1942	оккупация	041.01	1945	Образована Республика Индонезия
Сингапур	1942	оккупация	047.02	1945	Передан Британии



СССР – Союз Советских Социалистических Республик

Название страны	Год образования или обретения	Статус	Индекс коллекции	Год вхождения или выхода	примечания
Европа					
Молдавская	1917	демократическая республика	015.01	1919	Вошла в Кор. Румыния, в 1940г. – в состав СССР
Украинская	1918	народная республика	016.01	1919	Вошла в РСФСР
Западно-украинская	1918	народная республика	016.02	1929	Вошла в состав Польши
Западная Украина	1929	Провинция Польши	нет	1939	Вошла в состав УССР
Западная Белоруссия	1920	Провинция Польши	Нет	1939	Вошла в состав БССР
Дальневосточная республика	1920	республика	051.04	1923	Вошла в РСФСР
Грузинская	1918	демократическая республика	048.02	1921	Вошла в РСФСР
Армении	1918	республика	047.01	1920	Вошла в РСФСР
Азербайджанская	1918	демократическая республика	046.01	1920	Вошла в РСФСР
Всевеликое Вóйско Донскóе	1918	республика	нет	1920	Вошла в РСФСР
Бессарабия и Буковина	1940	Румынские губернаторства	015.03	1940	Вошли в состав СССР
Транснистрия	1941	Румынское губернаторство	015.02	1944	Вошло в состав СССР
Эстонская	1940	республика	нет	1990	Вышли из состава СССР
Латвийская	1940	республика	нет	1990	
Литовская	1940	республика	Нет	1990	
Азия					
Бухарская	1920	Народная Советская респ.	051.03	1924	Вошла в состав СССР
Хорезмская	1920	Народная Советская респ.	051.03	1924	Вошла в состав СССР



Финляндская республика

Название страны	Год обретения	Статус	Индекс коллекции	Год независимости или преобразования	примечания
Европа					
Олонецкая республика	1918	оккупация	023.03	1920	Вошла в состав СССР
Северокарельское государство	1919	протекторат	023.03	1922	Непризнанное, вошло в СССР
Восточная Карелия	1941	оккупация	023.04	1944	Вошла в состав СССР

Выводы: В результате 1-ой Мировой войны часть империй было ликвидирована, экономика участников военных действий резко упала, простые люди потеряли свои дома и имущество, погибло или было ранено много миллионов человек. Эти проблемы спровоцировали, в свою очередь, создание различных агрессивных общественных движений (партий), совершавших массовые преступления против собственного населения и приведших к усилению как экономических, так и политических проблем. Мир неуклонно шел к новой Мировой войне в интересах тех же агрессоров, что были ответственны за организацию 1-ой Мировой войны. Историки нашего времени, получившие доступ к закрытым документам описываемого периода, указывают на следы мировых преступлений, ведущие в ту же Британскую империю, а также в страны выпестованных и поддерживаемых ею союзников – англосакские страны Северной Америки – Соединенные Штаты и Канаду. Лиге наций не удалось умерить агрессию своих основателей. Почтовое сообщение этого периода времени отмечено бурным ростом эмиссий на оккупированных территориях в таких странах, как Италия, Германия, Япония, отбиравших у своих конкурентов колониальные территории. Эти страны пытались догнать в масштабах агрессивности Великобританию и Францию, что и послужило одной из причин начала 2-ой Мировой Войны.

Раздел 8. ОБОСТРЕНИЕ БОРЬБЫ ЗА МИРОВОЕ ГОСПОДСТВО И ЕЕ ОТРАЖЕНИЕ В ИЗДАНИИ ПОЧТОВЫХ МАРОК. Политическая карта мира после ее раздела в результате 2-ой мировой войны в 1945-1999 годах. Создание ООН.

Ялтинская (Крымская) конференция союзных держав (4–11 февраля 1945г.) —

вторая по счёту многосторонняя встреча лидеров трех стран антигитлеровской коалиции — СССР, США и Великобритании — во время Второй мировой войны, посвящённая установлению послевоенного мирового порядка.



Передел границ

Рузвельт, Черчилль и Сталин, пойдя на взаимные уступки, пришли к соглашению практически по всем пунктам. В результате конфигурация политической карты мира претерпела существенные территориальные изменения.

Польша

СССР получил западную границу с Польшей по «линии Керзона», установленной ещё в 1920 году, с отступлением от неё в некоторых районах от 5 до 8 км в пользу Польши. Фактически граница вернулась к положению на момент раздела Польши между Германией и СССР в 1939 году по Договору о дружбе и границе между СССР и Германией, основным отличием от которого стала передача Польше Белостокского региона.

В Крыму Сталин сумел добиться от союзников согласия на создание нового правительства в самой Польше — «Временного правительства национального единства» на базе Временного правительства Польской Республики «с включением демократических деятелей из самой Польши и поляков из-за границы». Это решение, реализованное в присутствии советских войск, позволило СССР в дальнейшем сформировать в Варшаве устраивающий его политический режим.

Германия

Было принято принципиальное решение об оккупации и разделе Германии на оккупационные зоны и о выделении Франции своей зоны (март 1945 г.).

Это решение предопределило раскол страны на долгие десятилетия. 23 мая 1949 года была введена в действие Конституция Федеративной Республики Германии, ранее подписанная представителями трёх западных держав. 7 сентября 1949 года первая сессия западногерманского парламента провозгласила создание нового государства (кроме Эльзаса и Лотарингии, вошедших в состав Франции). А на территории советской оккупационной зоны 7 октября 1949 была образована Германская Демократическая Республика. Шла речь и об отделении Восточной Пруссии (позже, уже после Потсдама, на 1/3 этой территории была создана нынешняя Калининградская область).

В коммюнике конференции подчёркивалось, что после искоренения нацизма и милитаризма германский народ сможет занять достойное место в сообществе наций.

Балканы

Был обсуждён и извечный балканский вопрос — в частности, ситуация в Югославии и Греции. Считается, что ещё в октябре 1944 г. Сталин позволил Великобритании решать судьбу греков, в результате чего поздние столкновения между коммунистическими и прозападными формированиями в этой стране были решены в пользу последних. С другой стороны, было фактически признано, что власть в Югославии получит НОАЮ Иосипа Броз Тито, которому было рекомендовано взять в правительство «демократов».

Декларация об освобождённой Европе

В Ялте была также подписана Декларация об освобождённой Европе, определившая принципы политики победителей на отвоёванных у противника территориях. Она предполагала, в частности,

восстановление суверенных прав народов этих территорий, а также право союзников совместно «помогать» этим народам «улучшать условия» для осуществления этих самых прав. Идея о совместной помощи так и не стала реальностью: каждая держава-победительница имела власть лишь на тех территориях, где были размещены её войска. В результате каждый из бывших союзников в войне начал по её окончании старательно поддерживать своих собственных идеологических союзников. Европа за несколько лет разделилась на социалистический лагерь и Западную Европу, в которой Вашингтон, Лондон и Париж пытались противостоять коммунистическим настроениям.

Дальний Восток

Отдельным документом была принципиально решена судьба Дальнего Востока. В обмен на вступление в войну с Японией через 2–3 месяца после окончания войны в Европе СССР получал Курильские острова и Южный Сахалин, потерянный ещё в русско-японской войне; за Монголией признавался статус независимого государства. Советской стороне также были обещаны в аренду Порт-Артур и Китайско-Восточная железная дорога (КВЖД).

ООН

В Ялте была начата реализация идеи новой Лиги Наций. Союзникам требовалась межгосударственная организация, способная предотвратить попытки изменить установленные границы сфер влияния. Было условлено, что в основу деятельности ООН при решении кардинальных вопросов обеспечения мира будет положен принцип единогласия великих держав — постоянных членов Совета Безопасности, имеющих право вето.



Флаг ООН



Эмблема ООН

United Nations

Организация Объединённых Наций, ООН — международная организация, созданная для поддержания и укрепления международного мира и безопасности, развития сотрудничества между государствами.

«ООН остается универсальным форумом, наделённым уникальной легитимностью, несущей конструкцией международной системы коллективной безопасности, главным элементом современной многосторонней дипломатии».

Основы её деятельности и структура разрабатывались в годы Второй мировой войны ведущими участниками антигитлеровской коалиции. Название «Объединённые Нации» было впервые использовано в Декларации Объединённых Наций, подписанной 1 января 1942 года.

Устав ООН был утверждён на Сан-Францисской конференции, проходившей с апреля по июнь 1945 года, и подписан 26 июня 1945 года **представителями 50 государств**. 15 октября 1945 года Польша также подписала Устав, вступив, таким образом, в число первоначальных членов Организации. Дата вступления Устава в силу (24 октября) отмечается как День Организации Объединённых Наций.

В настоящее время членами ООН состоят 193 государства.

Территории государств, на которых расположены здания ООН, не имеют государственного статуса, экстратерриториальны. К ним относятся учреждения и организации ООН, эмитирующие почтовые марки ООН в Нью-Йорке (см. Европа-055), Женеве (см. 056) и Вене (см. 057).

К таким же организациям относятся Мальтийский Орден в Риме (см. 030.02), штаб-квартира НАТО и Евросоюза в Брюсселе и т.д.

2 государства - постоянные наблюдатели при ООН:

1. Ватикан — Святой Престол — статус постоянного наблюдателя при ООН с 1964 г.
2. Государство Палестина — статус государства-наблюдателя при ООН с 29 ноября 2012 г.

2 государственных образования в свободной ассоциации с Новой Зеландией:

1. Ниуэ — является частью Королевства Новой Зеландии с самостоятельными дипломатическими отношениями. Новая Зеландия осуществляет лишь частичный контроль над территорией. Официально не

считается независимым государством, т.к. не провозглашало своей независимости. Сохраняет автономию. В свободной ассоциации с 1974 года.



2. Острова Кука — имеют тот же статус, что и Ниуэ. В свободной ассоциации с 1965 года.

Частично признанные государства (признаны хотя бы одним государством — членом ООН) - см. далее раздел 10:

1. Абхазия - большинство государств признаёт Абхазию частью Грузии.
2. Азад Кашмир - признан Пакистаном. Большинство государств признаёт Свободный Кашмир частью Индии (например, Россия) или частью Пакистана (например, США).
3. Республика Косово - большинство государств признаёт Косово независимым государством, а не частью Сербии.
4. Северный Кипр - большинство государств признаёт ТРСК частью Республики Кипр.
5. Китайская Республика (Тайвань) - большинство государств признаёт Китайскую Республику частью Китайской Народной Республики.
6. Южная Осетия - большинство государств признаёт Южную Осетию частью Грузии.

Непризнанные государства – см. далее раздел 10:

1. Нагорно-Карабахская Республика: государства - члены ООН, за исключением Армении, признают Нагорно-Карабахскую Республику частью Азербайджана; признана частично признанными государствами Абхазия и Южная Осетия.

2. Приднестровье (Приднестровская Молдавская республика): государства - члены ООН считают Приднестровье частью Молдавии; признана частично признанными государствами Абхазия и Южная Осетия.

3. Сомалиленд - все государства признают Сомалиленд частью Сомали.

Территории с неопределённым статусом – см. далее раздел 10:

Западная часть Сахары - бывшая испанская колония - Испанская Сахара. Согласно Декларации ООН № 1514 должна была получить независимость. Однако в 1975 году в нарушение пункта 6 декларации была разделена между Марокко и Мавританией. После войны большая часть Западной Сахары (включая практически всё побережье) аннексирована Марокко, контроль над остальной частью осуществляет частично признанная Сахарская Арабская Демократическая Республика.

Договор об окончательном урегулировании в отношении Германии — государственный договор, заключённый между Германской Демократической Республикой и Федеративной Республикой Германия, а также Францией, США, Великобританией и СССР в Москве 12 сентября 1990 года. Вступил в силу 15 марта 1991 года.

Распад Британской Индии в 1947 году.

Распад Британской Индии привел к созданию 8-ми государственных образований: Республика Индия (см.017), Республика Пакистан (сначала Западный и Восточный Пакистан) (см.018). Восточный Пакистан был преобразован в Республику Бангладеш (см.019), Королевство Бирма (см.029.02), княжество Бахавалпур (см.018.02), а также Португальскую Индию (см.017.04), Французскую Индию (см.017.05) и княжество Бутан (см.020).

НАТО, ОРГАНИЗАЦИЯ СЕВЕРОАТЛАНТИЧЕСКОГО ДОГОВОРА, Североатлантический Альянс (англ. *North Atlantic Treaty Organization*, **NATO**; фр. *Organisation du traité de l'Atlantique Nord*, **OTAN**) — военно-политический блок, объединяющий большинство стран Европы, США и Канаду.

Основан 4 апреля 1949 года в США, «чтобы защитить Европу от советского влияния».

Тогда государствами — членами НАТО стали 12 стран: США, Канада, Исландия, Великобритания, Франция, Бельгия, Нидерланды, Люксембург, Норвегия, Дания, Италия и Португалия.

Это - «трансатлантический форум» для проведения странами-союзниками консультаций по любым вопросам, затрагивающим жизненно важные интересы его членов, включая события, способные поставить под угрозу их безопасность.

Одной из декларированных целей НАТО является обеспечение сдерживания Эмблема НАТО любой формы агрессии в отношении территории любого государства — члена НАТО или защиту от неё.

В настоящее время членами НАТО являются 31 страна. Военные расходы всех членов НАТО в совокупности составляют более 70 процентов от общемирового объёма.

До окончания холодной войны НАТО так или иначе участвовало более чем в 15 вооруженных конфликтах. В конце XX — начале XXI вв. войска НАТО приняли участие в следующих конфликтах: в войне против Ирака в Кувейте и на территории Ирака в 1991 г. (под эгидой ООН), войнах на территории бывшей Югославии: Боснии и Герцеговине (1995—2004гг.), Сербии (1999г.), Македонии (2001—2003гг.), в Афганистане (2001 - 2021гг.), в Ираке (2003г. - по наст. время.), во время миротворческой операции в Судане (2005г. - по наст. время.).

После окончания холодной войны в 1999 году в НАТО вошли Венгрия, Польша и Чехия («Четвертое расширение НАТО»); в 2004 году Болгария, Латвия, Литва, Румыния, Словакия, Словения и Эстония («Пятое расширение НАТО»). В 2009 г. в состав НАТО вошли Хорватия и Албания («Шестое расширение НАТО»). В 2017 г. в состав НАТО вошла Черногория («Седьмое расширение»), в 2020 г. – Северная Македония («Восьмое расширение») и в 2023г. - Финляндия.

В соответствии с Североатлантическим договором 1949 года, НАТО ставит целью «укрепление стабильности и повышение благосостояния в Североатлантическом регионе». «Страны-участники объединили свои усилия с целью создания коллективной обороны и сохранения мира и безопасности».

В целом блок создавался для «отражения советской угрозы». По словам первого генерального секретаря Исмэя Гастингса, цель создания НАТО: «...удерживать русских в стороне, американцев внутри, а немцев под».

Стратегическая концепция НАТО 2010 года: «Активное участие, современная оборона» ставит три важнейшие задачи - коллективная оборона, кризисное регулирование и безопасность на основе сотрудничества.

Существует мнение, что к середине 2015 г. НАТО возвращается к своей изначальной задаче в видоизмененном виде: вместо агрессии СССР в качестве основной угрозы рассматривается неожиданное нападение России

Варшавский договор (Договор о дружбе, сотрудничестве и взаимной помощи) от 14 мая 1955 года - документ, оформивший создание военного союза европейских социалистических государств при ведущей роли Советского Союза — **Организации Варшавского договора (ОВД)** и закрепивший биполярность мира на 36 лет. Заключение договора явилось ответной мерой на присоединение ФРГ к НАТО.



Эмблема
Варшавского
Договора

Заключение Варшавского договора было вызвано угрозой миру в Европе, созданной ратификацией западными государствами Парижских соглашений 1954 г., предусматривающих образование Западноевропейского союза, ремилитаризацию Западной

Германии и включение её в НАТО. Варшавский договор носил строго оборонительный характер. Договор подписан Албанией (см. 002.02), Болгарией (см. 003.01), Венгрией (см. 013.01), ГДР (см. 012.01), Польшей (см. 019.01), Румынией (см. 035.02), СССР (см. 051.01) и Чехословакией (см. 043.02) 14 мая 1955 года на Варшавском совещании европейских государств по обеспечению мира и безопасности в Европе.

Договор вступил в силу 5 июня 1955 года. 26 апреля 1985 года, ввиду истечения срока действия, был продлён на 20 лет. В связи с преобразованиями в СССР и других странах Центральной и Восточной Европы 25 февраля 1991 года государства-участники ОВД упразднили её военные структуры, а 1 июля 1991 года в Праге подписали Протокол о полном прекращении действия Договора. Численность Вооруженных Сил Организации Варшавского Договора на 1985 год составила 7 562 987 солдат.

РАСПАД СССР В 1991 ГОДУ.

25 декабря 1991 года президент СССР М. С. Горбачёв объявил о прекращении своей деятельности на этом посту «по принципиальным соображениям»; 26 декабря Совет Республик Верховного Совета СССР принял декларацию о прекращении существования СССР в связи с образованием СНГ.

СОДРУЖЕСТВО НЕЗАВИСИМЫХ ГОСУДАРСТВ (СНГ) — международная организация (международный договор), призванная регулировать отношения сотрудничества между некоторыми государствами, ранее входившими в состав СССР. СНГ не является надгосударственным образованием и функционирует на добровольной основе.

СНГ было основано главами РСФСР, Беларуси и Украины. 8 декабря 1991 года в Вискулях (Беловежская пуца) подписано «Соглашения о создании Содружества Независимых *Эмблема СНГ* Государств» (известно как Беловежское соглашение).



В документе, состоявшем из Преамбулы и 14 статей, констатировалось, что Союз ССР прекращал своё существование как субъект международного права и геополитической реальности. Однако, основываясь на исторической общности народов, связях между ними, учитывая двусторонние договоры, стремление к демократическому правовому государству, намерение развивать свои отношения на основе взаимного признания и уважения государственного суверенитета, стороны договорились об образовании Содружества Независимых Государств.

Организационный этап завершился в 1993 году, когда 22 января в Минске был принят Устав СНГ, основополагающий документ организации.

18 октября 2011 года восемь государств-участников Содружества — Россия, Украина, Белоруссия, Казахстан, Армения, Киргизия, Молдавия и Таджикистан подписали договор о зоне свободной торговли, который заменил больше ста двусторонних договоров, регламентирующих режим свободной торговли на пространстве содружества.

С распадом СССР обрели государственную самостоятельность пятнадцать бывших союзных республик, что привело к созданию следующих 20-ти государств:

Россия (см.051), Беларусь (см.014), Молдова (см.015), а позднее из нее — Приднестровская Молдавская Республика (см.015.02), Украина (см.016), из нее позднее Донецкая НР (см.052), и Луганская НР (см.053), Литва (см.034), Латвия (см.032), Эстония (см.033), Азербайджан (см.046), Армения (см.047), а позднее из нее — Нагорный Карабах (см.047.02), Грузия (см.048), из нее позднее — Абхазия (см.050), Южная Осетия (см.047), Казахстан (см.033), Кыргызстан (см.034), Узбекистан (см.036), Туркменистан (см.037), Таджикистан (см.038).

Европейское экономическое сообщество (ЕЭС) — региональное интеграционное объединение двенадцати европейских государств, существовавшее с 1957 по 1993 год. Целью создания являлась дальнейшая экономическая интеграция, включая создание общего рынка.

После создания Европейского союза ЕЭС было переименовано в Европейское сообщество, став основным сообществом - одной из трёх опор Евросоюза, а институты сообщества стали институтами Союза.

Флаг ЕЭС

Три опоры Европейского союза — правовая структура, определяющая основы функционирования Евросоюза с 1993 по 2009 годы. Структура введена Маастрихтским договором, вступившим в силу 1 ноября 1993 года, и упразднена с ратификацией Лиссабонского договора 1 декабря 2009 года, устанавливающего единый статус Евросоюза как субъекта международного права. Тремя опорами были: Европейское сообщество (ЕС); Общая

Флаг Евросоюза внешняя политика безопасности (ОВПБ); Полицейское и судебное сотрудничество по уголовным делам.



Общая внешняя политика и политика безопасности (ОВБП) стала новым направлением деятельности ЕС, развивающим опыт Европейского политического сотрудничества и предусматривающим согласование и осуществление странами ЕС совместных внешнеполитических действий на основе единогласно принятых решений. Первоначально интеграция в военной сфере шла достаточно трудно. Идея создания оборонительного сообщества была заблокирована Францией еще в 1954 г. Руководители европейских стран на протяжении долгого периода отказывались от сотрудничества в этой сфере и делегирования полномочий на наднациональный уровень: несогласие Франции, нежелание дублирования НАТО, противоречия между крупными и малыми странами.

Прорывом на этом направлении явилась встреча Тони Блэра и Жака Ширака в Сан-Мало в 1998 г., на которой было достигнуто **решение о создании военной компоненты ускоренными темпами**. Целью являлось обеспечение ЕС возможностями для выполнения Петербургских задач.

Петербергские задачи 1992 г. включали проведение:

- гуманитарных и спасательных операций
- миротворческих операций
- принуждение к миру

В июле 1999 г. на саммите ЕС в Кельне было принято решение о создании самостоятельной военной структуры ЕС. В декабре 1999 г. в Хельсинки установлена «главная цель» — создание 60 тыс. корпуса быстрого реагирования, который может быть развернут за 60 дней.

В Европейский союз входят 27 государств: Австрия (см.001), Бельгия (см.028), Болгария (см.003), Венгрия (см.013), Германия (см.012), Греция (см.004), Дания (см.010), Ирландия (см.009), Испания (см.026), Италия (см.024), Кипр (см.005), Латвия (см.032), Литва (см.034), Люксембург (см.007), Мальта (см.030), Нидерланды (см.018), Польша (см.019), Португалия (см.027), Румыния (см.035), Словакия (см.044), Словения (см.037), Финляндия (см.023), Франция (см.029), Хорватия (см.038), Чехия (см.043), Швеция (см.021) и Эстония (см.033).

Количество стран, участвующих в союзе, выросло с начальных шести — Бельгии, Германии, Италии, Люксембурга, Нидерландов и Франции — до сегодняшних 28 путём последовательных расширений: присоединяясь к договорам, **страны ограничивали свой суверенитет в обмен на представительство в институтах союза, действующих в общих интересах.**

В настоящий момент 5 стран имеют статус кандидата: Албания (см.002), Северная Македония (см.039), Сербия (см.036), Турция (см. Азия-009) и Черногория (см.040), при этом Албания и Северная Македония ещё не начали переговоров по присоединению. Босния и Герцеговина (см.041) входит в официальную программу расширения. Косово (см.042) также входит в эту программу, но Европейская комиссия не относит его к независимым государствам, так как независимость страны от Сербии признана не всеми членами союза. Грузия, Украина и Молдавия подписали соглашение об ассоциации в 2014 году и, как ожидается, подадут заявку на членство в ЕС в 2024 году.

Три государства Западной Европы, которые предпочли не присоединяться к союзу, частично участвуют в союзной экономике и следуют некоторым директивам: Лихтенштейн (см.006) и Норвегия (см.022) входят в общий рынок через Европейскую экономическую зону, Швейцария (см.045) имеет сходные отношения, заключив двусторонние договоры. Карликовые государства Европы, Андорра (см.017), Ватикан (см.024.04), Монако (см.020) и Сан-Марино (см.025), используют евро и поддерживают отношения с союзом через различные договоры о кооперации.

Великобритания (см.008) вышла из состава ЕвроСоюза 31 января 2020 года.

Распад Югославии в 1991-1995-2008 годах: обобщённое название событий 1991—2008 годов, в результате которых бывшая Социалистическая Федеративная Республика Югославия разделилась на шесть независимых стран и одно частично признанное государство. Процесс распада Югославии берёт начало в 1991—1992 годах, когда от СФРЮ отделились четыре из шести союзных республик (Словения, Хорватия, Босния и Герцеговина, Македония). Тогда же на территорию сначала Боснии и Герцеговины, а затем автономного края Косово были введены миротворческие силы ООН.



Герб Югославии Югославия, в которой оставалось две республики, превратилась в Малую Югославию (С Сербию и Черногорию) с 1992 по 2003 г. — Союзная Республика Югославия (СРЮ), с 2003 по 2006 г. — конфедеративный Государственный Союз Сербии и Черногории (ГССЧ).

В 1999 г. США и их союзники провели военную операцию в автономном крае Косово, который оказался под протекторатом ООН.

Бомбардировки Югославии силами НАТО (англ. *Operation Allied Force*, **Операция «Союзная сила»**) — военная операция НАТО против Союзной Республики Югославия в период с 24 марта по 10 июня 1999 года, во время войны в Косове. Операция оправдывалась как гуманитарная интервенция, но она была проведена без мандата ООН, в связи с чем законность её проведения оспаривается и до сих пор характеризуется некоторыми критиками как военная агрессия.

Формальной причиной интервенции войск НАТО была названа волна этнических чисток в регионе. Впоследствии Международный трибунал по бывшей Югославии подтвердил ответственность

югославских служб безопасности за преступления против человечности в отношении албанского населения Косова, особенно во время проведения операции НАТО.

Под бомбардировками оказались как военные объекты, так и гражданская инфраструктура. По информации властей СРЮ, общее число погибших гражданских лиц составило свыше 1 700 человек, в том числе почти 400 детей, порядка 10 тысяч были серьёзно ранены. Бомбардировки были прекращены после подписания в Куманове Военно-технического соглашения между представителями югославской армии и стран НАТО.

Югославия окончательно прекратила существование с выходом из союза Черногории 3 июня 2006 г.

17 февраля 2008 года в одностороннем порядке была провозглашена независимость Республики Косово от Сербии.

Итак, вместо федеративной процветающей страны, пусть даже со своими внутренними проблемами, образовались следующие государства:

Название государства	Дата образования	Индекс по каталогу	Примечания
Словения	25 июня 1991	037	
Хорватия	25 июня 1991	038	
Республика Сербская Краина	19 декабря 1991	038.02	уничтожена в результате операции «Буря» в 1995 г.- вошла в Хорватию
Македония	8 сентября 1991	039	Переименована в Северную Македонию 12 февраля 2019 года
Республика Косово	22 сентября 1991	нет	независимость отменена в ходе войны НАТО против Югославии
Хорватское Содружество Герцег-Босна	18 ноября 1991	041.03	по итогам Вашингтонского соглашения в 1994 году объединена с Республикой Босния и Герцеговина в Федерацию Боснии и Герцеговины
Республика Сербская	28 февраля 1992	041	объединилась с Федерацией Боснии и Герцеговины в Боснию и Герцеговину по Дейтонскому соглашению 14 декабря 1995 года
Республика Босния и Герцеговина (Хорватская администрация с 1993г.)	6 апреля 1992	041	по итогам Вашингтонского соглашения в 1994 году объединена с Хорватским Содружеством Герцег-Босна в Федерацию Боснии и Герцеговины
Республика Босния и Герцеговина (Сербская администрация с 1993г.)	6 апреля 1992	041.01	В 2012 году объединена с Республикой Босния и Герцеговина путем выхода из Республики Сербской боснийских сербов
Союзная республика Югославия	27 апреля 1992	036.02	преобразована в Государственный союз Сербии и Черногории 4 февраля 2003 года
Автономная область Западная Босния (Республика Западная Босния)	27 сентября 1993	нет	провозглашена как автономия до 7 августа 1995 г. Автономия была уничтожена в результате операции «Буря».
Федерация Боснии и Герцеговины	18 марта 1994	041.02	объединилась с Республикой Сербской в Боснию и Герцеговину по Дейтонскому соглашению в 1995 г.
Косово	10 июня 1999	042	под «протекторатом», администрацией, ООН (образована в результате войны НАТО против Югославии) до 2008 г.

Государственный союз Сербии и Черногории	4 февраля 2003	036.01	5 июня 2006 г. распался на Сербию и Черногорию
Республика Сербия	3 июня 2006	036	
Черногория	3 июня 2006	040	
Республика Косово	17 февраля 2008	042	

Военные базы великих держав в чужих странах.

Следует обратить внимание на создание военно-морских и военно-воздушных баз армиями Великобритании, Франции и Соединенных Штатов Америки на захваченных ими территориях. Марки этих территорий успешно выпускаются, а о базах в них ни слова. Военные базы всегда были и будут инструментами политики стран. Однако, базы, расположенные на чужих территориях несут уже роль не столько защиты своих интересов, сколько угрозы чужим интересам. И тогда владение великими державами заморскими территориями приобретает уже иное политическое звучание – угроза мирному политическому процессу. В марках это лишь косвенно видно по скрытой настойчивости держав в сохранении своего присутствия на чужих территориях, в бывших колониях.

Британские военные базы. Наиболее значительные располагаются в **Центральной Америке** – в Белизе (см.017), в **Европе** - в Гибралтаре (см.031.01) и на острове Кипр (см.005.01), в **Южной Америке** - на Фолклендских островах (см.048), в **Азии** - в Брунее (см.045), на Британской территории в Индийском океане (см.049) – на острове Диего-Гарсия в архипелаге Чагос - в аренде у США; в **Океании** - о-в Пенрин (атолл о-вов Кука под упр. Нов.Зеландией, с 1992 г. – авиабаза США с ВП-полосой длиной 3 км)(см.010.02) и еще в нескольких странах.

Французские военные базы. Наиболее значительные располагаются в **Азии** – в Объединенных Арабских Эмиратах (см.016), в **Африке** – в Джибути (см.008), Габоне (см.028), Сенегале (см.044), Кот-д’Ивуаре (см.034), Чаде (см.021) и в еще нескольких странах.

Американские военные базы. Наиболее значительные из имеющихся более 800 баз, по состоянию на 2020 год, располагаются в **Океании** - на острове Гуам (см.015), на Маршаловых островах (см.007.01), на Каролинских островах (см. 017.01), в Федерации Микронезии (см.011), на атолле Кваджелейн которого располагался атомный полигон, в **Азии** - на о. Окинава (японский архипелаг Рюкю) (см.040.03), в Бахрейне (см.011), Объединенных Арабских Эмиратах (см.016), в Сингапуре (см.047), Саудовской Аравии (см.014), Южной Корее (см.028), Катаре (см.012), в **Австралии** (см.001), в **Центральной Америке** - в Гондурасе (см.016), в **Европе** – в Гренландии (см.010.02), в Турции (см.0.09), в Великобритании (см.008), в Германии (см.012) и еще в семи странах Европы.



Такое обилие военных баз на заброшенных далеких территориях не может не вызывать озабоченность международного сообщества. А филателия помогает увидеть в этом искусственном разнообразии марок стран и территорий угрозу миру, а не развитие цивилизации.

В 1946-1999-ых ГОДАХ СЛОЖИЛИСЬ СЛЕДУЮЩИЕ ИМПЕРИИ:

Великобритания, Франция, Испания, Италия, Соединенные Штаты Америки.



Великобритания

Название страны	Год обретения	Статус	Индекс коллекции	Год независимости или преобразования	примечания
Европа					
Оккупационная зона в Германии	1945	оккупация	012.09	1949	Вошла в ФРГ
Оккупационная зона в Австрии	1945	оккупация	нет	1949	Вошла в Австрию
Акротири и Декелия	С 1960	зависимая территория	нет		Базы ВВС Британии на Кипре
Центральная Америка					
Федерация Вест-Индии	1958	колония	нет	1962	ликвидирована
Африка					
Федерация Родезии и Ньясаленда	1953	протекторат	018.03	1963	Вошла в Малави
Южная Родезия	1979	протекторат	018.02	1980	Вошла в Зимбабве
Триполитания	1943	оккупация	002.05	1951	
Азия					
Британская территория в Индийском океане	С 1965	колония	049		
Северное Борнео	1946	протекторат	046.15	1963	Вошел в Бруней
Саравак	1946	протекторат	046.14	1963	Вошел в Малайзию
Малайский Союз	1946	коронная британская колония	046.02	1948	Вошел в Малайскую Федерацию
Цейлон	1948	доминион	044.02	1972	Вошел в Шри-Ланка
Малайская Федерация (Малайзия)	1948	доминион	046.01	1957	Вошел в Малайзию
Федерация Южной Аравии	1962	протекторат	010.03	1967	Вошел в Йемен
Южная Аравия	1963	протекторат	010.04	1967	Народная респ. Юж.Йемена
Антарктика					
Британская антарктическая территория	С 1962	колония	025		С 1961 г. тер. претензии заморожены согласно Договору



Франция

Название страны	Год обретения	Статус	Индекс коллекции	Год независимости или преобразования	примечания
Африка					
Территория Феццан	1943	колония	002.07	1951	Вошла в Ливию
Бизерта	1956	колония	нет	1963	Вошла в Тунис
Верхняя Вольта	1947	автономии во Франц. Западной Африке	036.01	1958	Буркина-Фасо
Респ. Дагомея	1958		035.02	1960	Бенин
Суданская республика	1958		040.02	1960	Вошел в Федер.Мали
Французский Судан	1945	колония	040.03	1958	Мали
Федерация Мали	1959	доминион	040.01	1960	
Мавритания	1946	автономия Во Франц. Зап.Африке	042.01	1960	Респ. Мавритания



Испания

Название страны	Год обретения	Статус	Индекс коллекции	Год потери или независимости	примечания
Африка					
Испанское Марокко Испанский мыс Хуби	1912	протекторат	004.02	1956	Вошли в Марокко
Ифни	1859	колония	004.06	1957	Вошла в Марокко
Сахара Испанская	1920	колония	005.01	1975	
Рио-де-Оро Сегьет-эль-Хамра	1905	колония	005.02	1921	Вошла в Исп.Сахару
Гвинея Испанская	1926	колония	027.01	1968	Вошли в Респ.Экватор. Гвинея
Рио-Муни	1778	колония	027.02	1959	
Фернандо-По	1471	колония	027.04	1975	



Италия

Название страны	Год обретения	Статус	Индекс коллекции	Год потери или независимости	примечания
Африка					
Керинаика	1943	колония	002.06	1951	Вошла в Ливию
Сомали	1950	Опека ООН	011.07	1960	Вошла в респ. Сомали



Соединенные Штаты Америки

Название страны	Год обретения	Статус	Индекс коллекции	Год независимости или преобразования	примечания
Океания					
Северные Марианские острова	1947	колония	015	1986	Марки на издаются
Подопечная территория Тихоокеанские острова	1947	опека ООН	015.01	1994	
Азия					
Острова Рюкю (Окинава)	1952	оккупация	нет	1972	База США осталась

В результате очередного раздела мира во 2-ой Мировой войне сложились следующие независимые государства, которые вошли первыми в Организацию Объединенных наций в 1945-1949 годах:

ЕВРОПА						
Название страны	Год создания	Статус	Индекс По каталогу	Год начала эмиссии	Год преобразования	примечания
Австрия	1945	республика	001.01	1945	1955	Вошла в Австрийскую республику
Албания	1946	Народная соц. республика	002.02	1946	1992	Вошла в Республику Албания
Бельгия	с1830	королевство	028	1849		
Болгария	1946	Народная республика	003.01	1946	1990	Вошло в Респ. Болгарию
Соединенное королевство Великобритании и Северной Ирландии	с1921	королевство	008	1921	1921	
Вторая республика Венгрия	1946	республика	013.02	1946	1946	Вошла в Венгерскую Народную республику
Ирландия	С 1949	республика	009	1949		
Исландия	С 1944	республика	011	1873		
Греция	1935	королевство эллинов	004.01	1935	1967	Вошло в республику Греция
Федеративная Республика Германия	1949	республика	012.02	1949	1990	Вошли в состав Федеративной Республики Германии
Германская Демократическая Республика	1949	республика	012.01	1949	1990	
Западный Берлин	1949	республика	012.03	1949	1990	
Дания	С1648	королевство	010	1851		
Испания	1936	республика	026.01	1936	1975	Вошло в королевство Испания

ПОЛИТИЧЕСКАЯ КАРТА МИРА В ПОЧТОВЫХ МАРКАХ

Итальянская	1946	республика	024	1946		
Лихтенштейн	с1866	княжество	006	1886		
Люксембург	С1867	Великое герцогство	007	1886		
Монако	С1814	княжество	020	1855		
Нидерланды	с1815	королевство	018	1852		
Норвегия	С1905	королевство	022	1855		
Польская	1944	республика	019.02	1944	1952	Вошла в Польскую Народную республику
Португалия	1926	Новое государство	027.01	1926	1974	Вошло в республику Португалия
Союз Советских Социалистических Республик	1922	Федеративная республика	051.01	1922	1991	Вошла частично в Российскую Федерацию
Румынская	1947	Народная республика	035.02	1947	1965	Вошла в Румынскую Социалист. республику
Сан-Марино	с301	республика	025	1877		
Чехословакия	1945	Народная республика	043.02	1945	1960	Вошла в Чехословацкую Социалист. республику
Югославия	1945	Социалистическая федеративная республика	036.10	1945	1992	Вошла в Союзную республику Югославию
Франция	С 1945	5-ая республика	029	1945		
Швейцария	с1848	конфедерация	045	1849		
Швеция	С 700	королевство	021	1855		
АЗИЯ						
Афганистан	1928	королевство	001.04	1928	1973	Вошел в республику Афганистан
Бирманский Союз	1948	республика	029.02	1948	1962	Вошла в Социалист.респ. Бирманский Союз
Бутан	с1907	королевство	020	1955		
Вьетнам	1945	Демократическая республика	031.01	1945	1976	Вошла в Социалистическую республику Вьетнам
Ливанская	С 1944	республика	002	1944		
Израиль	С 1948	государство	003	1948		
Ирак	1932	королевство	006.01	1932	1958	Вошло в Федерацию Ирака и Иордании
Иран	1925	Шахиншахское государство	007.01	1925	1979	Вошло в Исламскую республику Иран
Индия	1947	Британский доминион	017	1947	1950	Республика Индия
Йеменское Мутаваккилийское	1918	королевство	010.06	1918	1962	Вошло в Йеменскую Арабскую республику
Камбоджа	1945	королевство	030.04	1945	1970	Вошла в Кхмерскую республику
Монгольская	1924	Народная республика	26.01	1924	1992	Вошло в Монголию
Сирия	1946	республика	008.02	1946	1958	Вошла в Объединенную Арабскую республику

ПОЛИТИЧЕСКАЯ КАРТА МИРА В ПОЧТОВЫХ МАРКАХ

Саудовская Аравия	С 1932	королевство	014	1934		
Китайская Народная республика	С 1945	республика	021	1945		
Китайская республика (Тайвань)	С 1911	республика	022	1911		
Корейская	С 1948	Народно-демократическая республика	027	1948		
Лаос	1949	королевство	035.01	1949	1975	Вошло в республику Лаос
Пакистан	1947	Британский доминион	018.01	1947	1956	Вошел в Исламскую республику Пакистан
Тайланд	С 1939	королевство	032	1939		
Турецкая	С 1923	республика	009	1923		
Филиппины	С 1946	республика	039	1946		
Южная Корея	С 1945	республика	028	1945		
Япония	С 660	империя	040	1871		

АФРИКА

Название страны	Год создания	Статус	Индекс по каталогу	Год начала эмиссии	Год преобразования	примечания
Египет	1922	королевство	007.03	1922	1952	Республика Египет
Либерия	С1847	республика	043	1860		
Эфиопия	980	империя	012.04	1874	1974	Вошла в республику Эфиопия
Южно-Африканский Союз	1910	Британский доминион	052.01	1910	1961	Вошел в Южно-Африканскую республику

АМЕРИКА

Аргентина	с1816	республика	001	1858		
Боливия	С 1825	республика	002	1856		Многонациональное государство
Бразилия	С 1822	Федеративная республика	003	1843		
Венесуэла	С 1811	Боливарская республика	004	1859		
Гаити	С 1804	республика	026	1883		в 1915 - 1934гг. оккупация США
Гватемала	С 1821	республика	015	1871		
Гондурас	С 1821	республика	016	1866		
Доминиканская Республика	С 1844	республика	027	1885		
Канада	С 1931	Британский доминион	022.01	1931	1982	Вошел в королевство Канада
Колумбия	С 1810	республика	008	1859		
Коста-Рика	С 1821	республика	018	1863		
Мексика	С 1821	республика	024	1856		Соединенные штаты
Никарагуа	С 1821	республика	020	1869		в 1912 - 1933гг. оккупация США
Панама	С 1903	республика	019	1887		в1821 - 1903гг. входила в Колумбию

Парагвай	С 1811	республика	010	1878		
Перу	С 1821	республика	009	1857		
Эль-Сальвадор	С 1821	республика	021	1863		
США	С 1776	республика	023	1845		Соединенные штаты
Уругвай	С 1825	Восточная республика	011	1856		
Чили	С 1810	республика	012	1853		
Эквадор	С 1822	республика	013	1865		
АВСТРАЛИЯ						
Название страны	Год создания	Статус	Индекс по каталогу	Год начала эмиссии	Год преобразования	примечания
Австралийский Союз	1907	Британский доминион	001.01	1909	1986	
Новая Зеландия	1907	Британский доминион	009.01	1855	1986	Вошла в королевство Нов.Зеландия

Выводы: Уроки 2-ой Мировой войны не принесли ожидаемого мира и благополучия на Земле. Всем известны агрессивные намерения англосаксов еще в конце войны: им не нравилось усиление СССР, рост его влияния как в Европе, так и во всем мире. Создание НАТО и стран Варшавского договора уже ставило своей целью противостояние, а не миротворчество. Это противостояние с одной стороны сдерживало агрессию англосаксов (а они обвиняли в этом СССР), продолжавших завидовать ресурсным возможностям России и ее союзников, а с другой стороны вынуждало стороны тратить свои ресурсы на военные цели, а не на процветание страны. Экономическое соревнование СССР и его союзники в основном проиграли, что вылилось в распад СССР и его союзников, но стал ли от этого мир прочнее? Продолжаются агрессии великих держав, и в первую очередь **англосаксов:** Великобритании, Соединенных Штатов Америки, а также некоторых иных стран, находившихся ранее под суверенитетом Соединённого Королевства (Британской империи) — Канады, Австралии и Новой Зеландии. Все эти страны объединяет то, что они были созданы британцами и их потомками.

Увеличение числа новых стран – эмитентов радует филателистов появлением большого числа интересных и красивых почтовых марок. В этом состоит противоречие: филателия - на подъеме при распаде и деградациии стран мира. И, наоборот, при стабильности мировой политики у филателии наблюдается вяло текущий рост эмиссии (см.разделы 4 и 14).

Раздел 9. НЫНЕШНЯЯ ПОЛИТИЧЕСКАЯ КАРТА МИРА и ее отражение в издании почтовых марок в 2000-2023 годах.

На международной арене заметны прежние тенденции по переделу политической карты мира, рынков товаров и услуг. Произшедшая в послевоенный период деколонизация привела к возникновению новых стран-эмитентов и огромному росту эмиссии. Далее приводятся **перечни независимых стран - членов ООН и стран, оставшихся зависимыми от Великих держав (Великобритании, Франции, Нидерландов и США).**

За последние 15 лет произошли значительные изменения на карте мира. Государства Азии и Африки, недавно получившие независимость, продолжают менять руководителей и названия своих стран в связи с изменениями отношений с великими державами – бывшими метрополиями, т.к. последние не упустили своих экономических интересов, а лишь уменьшили долю своего дохода и инвестиций. И красивые названия стран, типа Буркина Фасо (страна достойных людей), ничего не поменяли в сути их существования – провинциальное прозябание сырьевого придатка своих бывших метрополий. Филателисты, к сожалению, не видят этого за яркими картинками марок, особенно, если на них изображены картины старых мастеров или прекрасные образцы фауны и флоры страны.

Более того, оставшись фактически сильнейшей державой, США стали вести себя как мировой демократизатор, выстраивая в чужих государствах «справедливое демократическое общество» по только им известным принципам. В результате США совершили множество агрессий во всех частях света. Особенно пагубными последствия этих агрессий были для стран Ближнего Востока (Афганистан, Сирия, Ирак, Ливия, Йемен), а также Египта. Россия постепенно встает на ноги после развала СССР и набирает силу для сдерживания США. КНР стала уже 2-ой экономикой мира и постепенно становится в ряды великих держав, влияющих на политическую карту мира.

Шанхайская организация сотрудничества (ШОС) — международная организация, основанная в 2001 году лидерами Китая, России, Казахстана, Таджикистана, Киргизии и Узбекистана. Эти страны, за исключением Узбекистана, являлись участницами «Шанхайской пятёрки», основанной в результате подписания в 1996—1997 гг. соглашений об укреплении доверия в военной области и о взаимном сокращении вооружённых сил в районе границы. 19 июня 2017 года в ШОС вступили Индия и Пакистан. На своих очередных встречах главы государств – участников ШОС приняли решение в 2009 году о предоставлении **статуса партнеров по диалогу ШОС** - Шри-Ланке и Белоруссии, 28 апреля 2010 года – Белоруссии, 7 июня 2012 года - Афганистану и Турции.



Эмблема ШОС

Девять стран являются государствами-членами ШОС - Республика Индия, Республика Казахстан, Китайская Народная Республика, Кыргызская Республика, Исламская Республика Пакистан, Российская Федерация, Республика Таджикистан, Республика Узбекистан и Исламская Республика Иран;

Три страны имеют статус государства-наблюдателя при ШОС - Исламская Республика Афганистан, Республика Беларусь, Республика Монголия; **шесть стран подали заявку на статус государств-наблюдателей** - государство Израиль, Республика Бангладеш, Демократическая Республика Вьетнам, Республика Ирак, Республика Сирия;

Четырнадцать стран являются партнёрами ШОС по диалогу - Азербайджанская Республика, Республика Армения, Королевство Камбоджа, Фед. Дем. Респ. Непал, Турецкая Республика, Дем. Соц. Республика Шри-Ланка, Республика Египет, Эмират Катар, ОАЭ, Саудовская Аравия, Мальдивы, Бахрейн.

Общая территория входящих в ШОС стран составляет более 60 % территории Евразии. Общая численность населения стран ШОС более 3 млрд. 100 млн человек. Экономика КНР — вторая экономика мира по номинальному ВВП, первая по ВВП по паритету покупательной способности (с 2014 года).

ШОС не является военным блоком (как, например, НАТО) или открытым регулярным совещанием по безопасности (как, например, АРФ АСЕАН), а занимает промежуточную позицию. Главными задачами организации провозглашены укрепление стабильности и безопасности на широком пространстве, объединяющем государства-участников. Это борьба с терроризмом, сепаратизмом, экстремизмом, наркотрафиком, развитие экономического сотрудничества, энергетического партнерства, научного и культурного взаимодействия.

БРИКС (англ. BRICS — сокращение от Brazil, Russia, India, China, South Africa) — группа из пяти стран: Бразилия, Россия, Индия, Китай, Южно-Африканская Республика.

Организация была основана в июне 2006 году в рамках Петербургского (Россия) экономического форума с участием министров экономики Бразилии, России, Индии, Китая. Помимо саммитов, встречи проходят на уровне глав МИД, министров финансов и др.



Эмблемы 4-х саммитов БРИКС

Члены БРИКС характеризуются как наиболее быстро развивающиеся крупные страны. Выгодное положение этим странам обеспечивает наличие в них как мощной и развивающейся экономики, так и большого количества важных для мировой экономики ресурсов:

- Бразилия — 7-я экономика мира по паритету ВВП, богата сельскохозяйственной продукцией, близка к положению великих держав;
- Россия — 6-я экономика мира по паритету ВВП, великая держава, крупнейшие запасы минеральных ресурсов, имеет крупнейшую в мире территорию, одна из двух крупнейших в мире ядерных сверхдержав, энергетическая сверхдержава, вторая армия планеты, один из лидеров среди сверхдержав.
- Индия — 3-я экономика мира по паритету ВВП, дешёвые интеллектуальные ресурсы, одна из двух стран с более чем миллиардным населением, ядерная держава, близка к положению великих держав;
- Китай — 1-я экономика мира по паритету ВВП, великая держава, 1-й в мире экспортёр («мировая фабрика»), обладатель крупнейших в мире валютных резервов, наибольшая в мире численность населения, ядерная держава, одна из двух экономических сверхдержав планеты;
- Южно-Африканская республика — 25-я—29-я экономика мира по паритету ВВП, разнообразные природные ресурсы, главная африканская региональная держава.

Это главные ресурсы, на которые опираются экономики этих стран. Большая численность населения стран (43 % от населения планеты) обуславливает дешевизну труда, что является препятствием для высоких темпов экономического роста.

Прогнозируется, что значительные размеры экономик этих стран в будущем позволят им **трансформировать экономический рост в политическое влияние**, что приведёт к утрате лидирующей позиции современной западной экономической элиты и к переходу на другую модель экономического управления, не нуждающуюся в наличии элиты как таковой.

24 августа 2023 года в члены БРИКС включены Иран, Египет, Саудовская Аравия, ОАЭ, Эфиопия с началом членства с 01.01.2024 года. Подали заявки на вступление в члены БРИКС 17 стран.

Евразийский экономический союз (сокр. ЕАЭС) — международная организация региональной экономической интеграции, обладающая международной правосубъектностью и учреждённая Договором о Евразийском экономическом союзе, подписанном в июле 2010 года. В ЕАЭС обеспечивается свобода движения товаров, услуг, капитала и рабочей силы, а также проведение скоординированной или единой политики в отраслях экономики. Государствами-членами Евразийского экономического союза являются пять стран: Республика Армения, Республика Беларусь, Республика Казахстан, Киргизская Республика и Российская Федерация. Ещё 3 страны являются странами-наблюдателями: Молдавия, Узбекистан и Куба. ЕАЭС создан в целях всесторонней модернизации, кооперации и повышения конкурентоспособности национальных экономик и создания условий для стабильного развития в интересах повышения жизненного уровня населения государств-членов.



Ещё 21 государство и Евразийский Союз либо подписали соглашение о зонах свободной торговли (4 страны), либо выразили свое желание войти в Союз, либо сотрудничать с ним на договорной основе.

Эмблема ЕАЭС

Офшорные компании и территории. Термин «офшор» впервые появился в одной из газет на восточном побережье США в конце 50-х годов XX века. Речь шла о финансовой организации, избежавшей правительственного контроля путём



географической избирательности. Другими словами, компания переместила деятельность, которую правительство США желало контролировать и регулировать, на территорию с благоприятным налоговым климатом. Таким образом, термин «офшор» включает в себя не только юридическое понятие, но и экономико-географическое. Слово **Offshore** в переводе с английского означает «вдали от берега», в большинстве случаев на островах.

Офшорные схемы не являются современным явлением, их используют ещё со времён древних Афин, когда был введён двухпроцентный импортный и экспортный налог. Во избежание уплаты налогов греческие и финикийские купцы начали объезжать территорию Афин за двадцать миль. Вскоре в качестве налоговых убежищ стали выступать близлежащие мелкие острова, куда без уплаты пошлин и налогов ввозились контрабандные товары.

В XV веке во Фландрии были очень низкие торговые ограничения и налоги, из-за этого английским купцам было выгоднее ввозить и продавать шерсть во Фландрии, а не в Англии, где налоги и ограничения были значительно выше. В США офшорная история уклонения от налогов началась с XVIII века. Для уклонения от импортного налога, налагаемого Англией, торговцы пытались осуществлять свою торговую деятельность через Латинскую Америку.

Швейцария стала прототипом современной юрисдикции офшорных зон. На фоне привлечения финансового бизнеса в экономику Швейцарии дополнительно были созданы центры обмена денег, разработаны институты финансовой секретности, что и стало убежищем для иностранного капитала (был принят закон, который требовал от банкиров вести учёт счетов своих клиентов, но запрещал им раскрывать этот учёт кому бы то ни было). Однако, этот порядок был прекращён в 2015 году по настоянию США.

В 1970-е годы ряд островных колоний Великобритании получили независимость, а некоторые оставшиеся в составе Соединенного Королевства были лишены финансового субсидирования из британского бюджета и перешли на самостоятельное формирование своего бюджета за счет регистрации офшорных компаний. Для многих островных государств, не имеющих природных ресурсов для развития, офшорный бизнес стал единственным средством для получения доходов. Эти островные государства часто являются бывшими британскими колониями.

В последнее время и другие страны ввели в силу законы, похожие на швейцарские, и начали конкурировать за привлечение международных капиталов, проводя политику привлечения иностранного бизнеса. Впервые российские компании начали использовать офшоры в 1991 году, когда в Москве открылся офис швейцарской фирмы Riggs Walmet Group, которая оказывала услуги по открытию и сопровождению компаний в безналоговых юрисдикциях.

Офшорная зона — государство или его часть, в пределах которой для компаний-нерезидентов определяется особый режим регистрации и деятельности. Офшорную компанию можно зарегистрировать во многих юрисдикциях, которые можно условно поделить на три группы:

- Островные офшоры — небольшие острова и архипелаги Карибского моря, Тихого и Индийского океанов. Их основная особенность - полное отсутствие налогов, умеренные фиксированные платежи, нетребовательность к ведению бухгалтерского учёта, высокая степень конфиденциальности и анонимности владельцев компаний. Однако компании, зарегистрированные в этих зонах, часто имеют сомнительную репутацию и невысокий престиж.

- Европейские территории, наделенные гораздо более высоким статусом. Стоимость содержания офшора в них может достигать десятков тысяч долларов в год. Эти страны имеют налоговые льготы на некоторые виды деятельности. Данные территории нельзя назвать офшорами в полном смысле этого слова: платятся налоги, ведётся бухгалтерская отчетность, регулярно проводится аудит. Сведения о владельцах бизнеса раскрываются в обычном порядке.

- Некоторые административно-территориальные образования, в которых действует особый режим налогообложения, как, например, Лабуан в Малайзии или некоторые штаты в США. К этой группе можно отнести и российские территории, такие как Калмыкия, Алтай, Углич.

Единого списка офшорных зон не существует, работу по контролю офшорных зон ведут как Международный валютный фонд (МВФ), так и центральные банки различных стран мира.

Среди международных организаций, ведущих «черные списки» офшорных зон с «недобросовестной налоговой конкуренцией», наибольший авторитет имеют **ОЭСР (Организация экономического сотрудничества и развития)** - участвуют более 30 государств, в том числе основные развитые (Россия не входит), а также **ФАТФ (Financial Action Task Force)** — международный межправительственный орган по

борьбе с отмытием криминальных капиталов и финансированием терроризма, участвуют более 30 государств, в том числе и Россия.

«Черный список» офшорных зон утвержден Приказом Минфина РФ от 13.11.2007 N 108н. В него на сегодняшний день входит 40 государств, в том числе ниже приведенные. Существует «черный список» офшорных зон, утвержденный Приказом Федеральной налоговой службы РФ от 04.03.2016 N ММВ-7-17/117, в который входит уже 111 государств и 27 территорий. Центральным Банком России полный список офшорных зон приводится в приложении 2 к указанию от 7 августа 2003 года №1317-у, в который входит 32 государства и территории, а также 2 штата США, с которыми установлен особый порядок банковского обслуживания.

Эмиссии почтовых марок государствами и территориями с офшорными зонами значительны по величине и разнообразию и могут представлять тематический интерес для коллекционирования.

Ниже приведён **неполный список** офшорных зон из 32 стран, который можно дополнить по выше приведенным спискам фискальных органов нашей страны. Россией подписано соглашение с Кипром и Люксембургом о приведении соответствия налоговых законодательств этих стран. Такая работа продолжается и с другими странами.

- | | |
|---|--|
| <ul style="list-style-type: none"> • Андорра (Европа, 017) • Ангилья (Америка, 041) • Антигуа и Барбуда (Америка, 038) • Аруба (Америка, 029.03) • Багамы (Америка, 046) • Барбадос (Америка, 030) • Белиз (Америка, 017) • Бермуды (Америка, 045) • Британские Виргинские острова (Америка, 043) • Бруней (Азия, 045) • Вануату (Океания, 013) • Гамбия (Африка, 031) • Гернси (Европа, 008.02) • Гибралтар (Европа, 031) • Гренада (Америка, 033) • Джерси (Европа, 008.03) | <ul style="list-style-type: none"> • Доминика (Америка, 032) • Острова Кайман (Америка, 034) • Кипр (Европа, 005) • Коста-Рика (Америка, 018) • Остров Лабуан (Азия, 046.17) • Маврикий (Африка, 059) • Маршалловы Острова (Океания, 007) • Монако (Европа, 020) • Острова Кука (Океания, 010) • Остров Мэн (Европа, 008.04) • Новая Зеландия (Австралия, 009) • Панама (Америка, 019) • Сейшельские Острова (Африка, 047) • Сингапур (Азия, 045) • Тёркс и Кайкос (Америка, 048) • Тринидад и Тобаго (Америка, 044) |
|---|--|

Офшорная компания — иностранная компания, зарегистрированная в офшорном центре страны, предоставляющей особые льготы. Такие компании обладают правом работы только за рубежом, не по месту своей регистрации. Небольшие страны поощряют создание на своей территории офшорных компаний, чтобы развивать офшорный бизнес, приносящий дополнительный доход этим странам.

Одной из наиболее популярных целей использования офшорной компании является оптимизация налогов. С помощью верно структурированной офшорной компании можно также достичь следующих преимуществ: защита собственности, анонимность и конфиденциальность, оптимизация расходов, облегчённые требования отчётности.

Владение офшорными компаниями осуществляются на анонимной основе при высоких гарантиях конфиденциальности. Конфиденциальный характер владения офшором гарантирован общепринятыми правовыми нормами и законодательством юрисдикции, в которой зарегистрирована офшорная компания. Вместе с тем, на текущий момент зарегистрировать офшорную компанию в любой юрисдикции, не раскрывая конечного бенефициара, нереально. Ведь документы бенефициара (в том числе загранпаспорт и обычный гражданский паспорт) для регистрации компании всё равно потребуются, если даже он использует полный номинальный сервис (то есть директорами и акционерами его компании будут выступать местные наемные лица). Номиналам необходимо знать конечного бенефициара для собственной безопасности, чтобы не брать на себя чужие «грехи».

Оптимизацией налоговых платежей с помощью офшоров занимаются не только российские фирмы, но и многие западные компании, такие как Apple, Google, Microsoft, General Electric, Pfizer, BMW и General Motors.

Офшорное банковское учреждение — банк в офшорном центре, который имеет право проводить операции только с другими аналогичными учреждениями или иностранными предприятиями.

Офшорные трасты

Траст представляет собой механизм, позволяющий одному лицу (учредителю или донору) передать другому лицу (доверительному собственнику или попечителю) пакет доверительной собственности для управления в интересах третьего лица (одного или нескольких), именуемого бенефициаром (выгодоприобретателем).

В пакет могут входить наличные деньги, движимое и недвижимое имущество, в том числе находящееся в совместном владении, ценные бумаги, интеллектуальная собственность, страховые полисы (пенсионные и медицинские) и другие имущественные права. Его юридическим владельцем становится попечитель. В роли попечителя может выступить доверенное частное лицо, профессиональный финансовый менеджер, трастовая компания или банк, имеющий трастовый отдел.

НЫНЕШНЕЕ СОСТОЯНИЕ ОСТАТКОВ ИМПЕРИЙ



Великобритания

С 2002 года – Британские заморские территории – под британским суверенитетом, но не входят в ее состав

Название «зависимые территории» изменено на «заморские территории», что восстанавливало полноценное британское гражданство для их жителей (за исключением территории военных баз на Кипре).

Название страны	Год обретения	Статус	Индекс коллекции	Год преобразования В заморскую тер.	Примечания
Европа					
Гибралтар	С 1713	колонии-заморские террит.	031	2002	Спор с Испанией Базы ВВС Британии на Кипре. Спор с Кипром
Акротири и Декелия	С 1960		нет		
Америка					
Ангилья остров	С 1650	колонии-заморские территории	041	2002	Спор с Аргентиной и Чили Спор с Аргентиной
Бермуды острова	С 1619		045		
Британские Виргинские острова	С 1666		043		
Монтсеррат остров	С 1783		039		
Фолькландские острова	С 1833		048		
Земля Грейама полуостров	С 1908		048		
Южная Шетландия острова	С 1908		048		
Южные Оркнейские острова	С 1908		048		
Южная Георгия и Сандвичевы острова	С 1908		048.01		
Каймановы острова	С 1670		034		
Тёркс и Кайкос острова	С 1783		049		
Азия					
Британская территория в Индийском океане	С 1965	колонии-замор.территории	049	2002	Спор с Маврикием и Сейшелами
Африка					
Тристан-да-Кунья острова	С 1816	колонии-заморские территории	060	2002	
Вознесения остров	С 1815		060.02		
Святой Елены остров	С 1658		060.01		
Океания					

Питкертон остров	С 1838	колония-заморск. террит-я	003	2002	
------------------	--------	---------------------------	-----	------	--

Антарктика

Британская антарктическая территория	С 1962	колония-заморская террит-я	024	2002	Спор с Чили и Аргентиной
--------------------------------------	--------	----------------------------	-----	------	--------------------------

С 2005 года – коронные владения Королевы Великобритании

не входит в состав Соединённого Королевства — каждая из них является самостоятельной территорией, управляемой своим главным министром, назначаемым британским парламентом

Название страны	Год обретения	Статус	Индекс коллекции	Год преобразования В заморскую тер.	Примечания
-----------------	---------------	--------	------------------	-------------------------------------	------------

Европа

Гернси остров	С 1066	коронное владение	008.02	2005	
Джерси остров	С 1066		008.03		
Мэн остров	С 1346		008.04		

Франция



Образовано пять заморских сообществ в Америке и Океании – Collectivité d'outre-mer, COM :

Название страны	Год обретения	Статус	Индекс коллекции	Год преобразования	примечания
Французская Полинезия	1880	Заморские сообщества	023	2004	Марки изд. с 1958г.
Сан-Пьер и Микелон острова	1816		047		с 1976 по 1985 год было замор. Департ. Марки изд. с 1885г.
Уолис и Футуна острова	1886		019		Марки изд. с 1920г.
Сен-Мартен остров	1648		029.04		Франция совместно с Нидерландами. Марки изд. Нидерландами в 2010-2013гг.
Сен-Бартельми остров	1805		031		с 22 февраля 2007 г. вышло из сообщества Гваделупа
Новая Каледония остров	1851		006		Марки изд. с 1860г.
Клиппертон остров	с1955		нет		остров в Тихом океане у берегов Коста-Рики

Конституцией Четвёртой Республики в 1946 году французские колонии заморских однодепартаментных регионов были определены как заморские департаменты, являющиеся неотъемлемой частью Франции – *département d'outre-mer*, сокращенно DOM:

Америка

Гваделупа остров	1805	Заморские Департаменты	031	1946	Марки изд. с 1876г.
Мартиника остров	1664		035		Марки изд. с 1886г.
Гвиана Французская	1817		006		Марки изд. с 1886г.

Африка

Реюньон остров	1642	Заморские Департаменты	057	1946	Марки изд. с 1862г.
Майота остров	1843		058.03	2011	В Коморских о-вах Марки изд. с 1892г.

Антарктика

Французские Южные и Антарктические территории	1948-1955	Заморские сообщества	023	2004	Марки изд. с 1948г.
---	-----------	----------------------	-----	------	---------------------



Нидерланды

6 территорий Королевства Нидерланды

Отношения между членами королевства регулируются Хартией Королевства Нидерландов, принятой в 1954 году. Исполнительный орган — Государственный совет министров (*Rijksministerraad*), состоящий из всех членов Совета Министров Нидерландов и уполномоченных министров от территорий

Название страны	Год обретения	Статус	Индекс коллекции	Год преобразования	примечания
Центральная Америка					
Аруба остров	С 1648	самоупр. гос. образования	029.03	2010	Входят в Нидерландские Антиллы
Кюрасао остров	С 1815		029.04		
Синт-Мартен — южная часть острова Св.Мартина	С 1648		029.04		
Бонейр остров	С 1648 г.	особые общины	Нет	2010	Входят в Карибские Нидерланды
Сент-Эстатиус остров			нет		
Саба остров			нет		



Соединенные Штаты Америки

Определен особый статус для неинкорпорированных территорий (так называемых свободно ассоциированных (САТ) или неприсоединившихся территорий: эти территории имеют совещательный голос и теоретически могут прекратить или приостановить свои привилегированные отношения с Вашингтоном.

Название страны	Год обретения	Статус	Индекс коллекции	Год преобразования	примечания
Южная Америка					
Пуэрто-Рико остров	1898	САТ	023.02	1954	Марки изд. в 1873 – 1900гг.
Американские Виргинские острова	1917	САТ	042	1954	Используются марки США
Океания					
Гуам остров	1947	САТ	015	1986	Марки изд. в 1899 и в 1930 гг.
Северные Марианские острова	1947	САТ	015	1986	Используются марки США
Американское Самоа острова	1878-1900	САТ	021	1986	Используются марки США

Существуют территории без государственного статуса, на которые претендуют страны, фактически занимающие территории на континенте Антарктида. Это территории научных экспедиций России, США, Великобритании, Норвегии, Австралии, Франции, Новой Зеландии, Чили, Аргентины, Перу, Южно-Африканской Республики.

Часть из них выпускают марки: **Новая Зеландия** (территория Росса – см.009.03), **Великобритания** (см. 024), **Франция** (ТААФ - см. 023), **Австралия** (см.001.13), **Аргентина** (см.025), **Чили** (см.026), **Норвегия** (см.027).

1 декабря 1959 года в Вашингтоне был заключен международный Договор об Антарктике, который вступил в силу 23 июня 1961 года после его ратификации 12 государствами — первоначальными участниками. Его главная цель — обеспечить использование Антарктики в интересах всего человечества. В Договоре предусматривается свобода научных исследований и поощряется международное

сотрудничество. В нём запрещаются любая военная деятельность, любые ядерные взрывы и захоронения радиоактивных материалов в Антарктике, а также предусмотрена приостановка всех ранее заключенных договоров по любой деятельности, кроме научной.

Однако большое количество фактически необитаемых островов у берегов Антарктики присвоено **Францией** (Французские Южные и Антарктические территории - см.023) и **Великобританией** (Южная Георгия и Сандвичевы острова – см. 048.01, Южный Шетландские острова, Земля Грэйяма, Южные Оркнейские острова, Антарктический Полуостров, побережье моря Уэддела и земли Антарктиды, находящиеся южнее, вплоть до Южного Полюса - см.024).

В результате очередного раздела мира в период «холодной войны» и распада Советского Союза из числа 193 нынешних членов ООН, которые дополнили в 1950-2021 годах Организацию Объединенных наций, образовались следующие независимые государства:

ЕВРОПА					
Название страны	Год создания	Статус	Индекс по каталогу	Год начала эмиссии	примечания
Австрийская	С 1955	республика	001	1955	
Албания	С 1992	республика	002	1992	
Азербайджанская	С 1991	республика	046	1991	
Андорра	С 1993	парламентское княжество	017	1993	Две почты: французская и испанская
Армения	С 1991	республика	047	1991	
Бельгия	С 1830	королевство	028	1849	
Болгария	С 1990	республика	003	1990	
Беларусь	С 1991	республика	014	1991	
Босния и Герцеговина	С 1992	республика	041	1992	Сербская и хорватская администрации с 1993г.
Соединенное королевство Великобритании и Северной Ирландии	С 1921	королевство	008	1921	
Венгрия	С 1989	республика	013	1989	
Город-Ватикан	С 1929	государство	24.04	1929	
Ирландия	С 1949	республика	009	1949	
Исландия	С 1944	республика	011	1873	
Греция	С 1967	республика	004	1967	
Грузия	С 1991	республика	048	1991	
Германия	С 1990	федеративная республика	012	1990	
Дания	С1648	королевство	010	1851	
Испания	С 1975	королевство	026	1975	
Итальянская	С 1946	республика	024	1946	
Кипр	С 1960	республика	005	1960	
Латвийская	С 1990	республика	032	1990	
Литва	С 1990	республика	034	1990	
Лихтенштейн	С 1866	княжество	006	1886	
Люксембург	С1867	Великое герцогство	007	1886	
Мальта	С 1964	республика	030	1964	
Северная Македония	С 2019	республика	039	1991	в 1991 - Македония
Молдова	С 1991	республика	015	1991	
Монако	С1814	княжество	020	1855	

ПОЛИТИЧЕСКАЯ КАРТА МИРА В ПОЧТОВЫХ МАРКАХ

Нидерланды	С 1815	королевство	018	1852	
Норвегия	С1905	королевство	022	1855	
Польша	С 1989	республика	019	1989	
Португальская	С 1974	республика	027	1974	
Российская	С 1991	федерация	051	1991	
Румыния	С 1989	республика	035	1989	
Сан-Марино	С 301	республика	025	1877	
Сербия	С 2006	республика	034	2006	
Словения	С 1995	республика	037	1995	
Словацкая	2003	республика	044	2003	
Хорватия	С 1991	республика	038	1991	
Украина	С 1991	республика	016	1991	
Чешская	С 2003	республика	043	2003	
Черногория	С 2006	республика	040	2006	
Франция	С 1945	5-ая республика	029	1945	
Швейцария	С 1848	конфедерация	045	1849	
Швеция	С700	королевство	021	1855	
Эстонская	С 1990	республика	033	1990	
АЗИЯ					
Название страны	Год создания	Статус	Индекс по каталогу	Год начала эмиссии	примечания
Афганистан	С 2002	республика	001	2002	
Бахрейн	С 1971	королевство	011	1971	
Бангладеш	С 1971	Народная республика	017	1971	
Бруней Дарассалам	С 1984	султанат	045	1984	
Бутан	С 1907	королевство	020	1955	
Вьетнам	С 1976	социалистическая республика	031	1976	
Израиль	С 1948	государство	003	1948	
Иорданское	С 1950	хашимитское королевство	005	1950	
Иракская	С 1958	республика	006	1958	
Иран	С 1979	исламская республика	007	1979	
Индия	С 1950	республика	017	1950	
Йемен	С 1990	республика	010	1990	
Индонезия	С 1950	республика	041	1950	
Казахстан	С 1991	республика	033	1991	
Камбоджа	С 1993	королевство	030	1993	
Катар	С 1971	эмират	012	1971	
Кувейт	С 1961	эмират	013	1961	
Китайская	С 1945	народная республика	021	1945	
Китайская (Тайвань)	С 1911	республика	022	1911	
Корейская	С 1948	народно-демократическая республика	027	1948	
Кыргызская	С 1991	республика	034	1991	
Ливанская	С 1944	республика	002	1944	
Лаосская	С 1975	народно-демократическая	035	1975	

ПОЛИТИЧЕСКАЯ КАРТА МИРА В ПОЧТОВЫХ МАРКАХ

		республика			
Малайзия	С 1963	федеративное конституционное королевство	046	1963	
Мальдивская	С 1968	республика	048	1968	
Монголия	С 1992	народная республика	026	1992	
Союз Мьянма	С 2010	республика	029	2010	
Непал	С 2007	федеративная демократическая республика	025	2007	
Оман	С 1970	султанат	015	1970	
Объединенные Арабские	С 1971	эмираты	016	1971	
Пакистан	С 1956	исламская республика	018	1956	
Палестина	С 1988	государство	004	1994	
Сингапур	С 1965	республика	047	1965	
Сирийская	С 1961	арабская республика	008	1961	
Саудовская Аравия	С 1932	королевство	014	1934	
Таджикистан	С 1991	республика	038	1991	
Тайланд	С 1939	королевство	032	1939	
Восточный Тимор	С 2002	демократическая республика	042	2002	
Турецкая	С 1923	республика	009	1923	
Туркменистан	С 1992	республика	037	1992	
Узбекистан	С 1991	республика	036	1991	
Филиппины	С 1946	республика	039	1946	
Шри-Ланка	С 1978	демократическая социалистическая республика	044	1978	
Южная Корея	С 1945	республика	028	1945	
Япония	С 660	империя	040	1871	
АФРИКА					
Название страны	Год создания	Статус	Индекс по каталогу	Год начала эмиссии	примечания
Алжирская	С 1962	народно-демократическая республика	001	1962	
Ангола	С 1975	республика	033	1975	
Бенин	С 1975	республика	035	1975	
Ботсвана	С 1960	республика	049	1960	
Буркина-Фасо	С 1984	республика	036	1984	
Бурунди	С 1966	республика	024	1966	
Габонская	С 1960	республика	028	1960	
Гамбия	С 1965	республика	031	1965	
Гана	С 1957	республика	032	1957	
Гвинейская	С 1958	республика	038	1958	
Гвинея-Бисау	С 1974	республика	039	1974	
Джибути	С 1977	республика	008	1977	
Египет	С 1971	арабская республика	007	1971	
Замбия	С 1964	республика	017	1964	

ПОЛИТИЧЕСКАЯ КАРТА МИРА В ПОЧТОВЫХ МАРКАХ

Зимбабве	С 1980	республика	018	1980	
Кабо Верде	С 1975	республика	055	1975	
Камерун	С 1972	республика	037	1972	
Кения	С 1963	республика	014	1963	
Конго	С 1997	демократическая республика	029	1997	
Конго	С 1991	республика	030	1991	
Кот-Д'Ивуар	С 1986	республика	034	1986	
Лесото	С 1966	королевство	050	1966	
Либерия	С 1847	республика	043	1860	
Ливия	С 2012	государство	002	2013	
Мадагаскар	С 1992	республика	056	1992	
Маврикий	С 1968	республика	050	1968	
Малави	С 1964	республика	019	1964	
Мали	С 1960	республика	040	1960	
Марокко	С 1956	королевство	004	1956	
Мавритания	С 1960	исламская республика	042	1960	
Мозамбик	С 1990	республика	023	1990	
Намибия	С 1990	республика	054	1990	
Нигер	С 1960	республика	046	1960	
Нигерия	С 1963	федеративная республика	048	1963	
Руанда	С 1962	республика	026	1962	
Сахарская	С 1976	арабская демократическая республика	005	1976	Западная Сахара
Сан-Томе и Принсипи	С 1975	демократическая республика	022	1975	
Свазиленд	С 1968	королевство	051	1968	с 19.04.2018 - Эсватини
Сенегал	С 1960	республика	044	1960	
Сейшельские острова	С 1976	республика	047	1976	
Сомали	С 2004	федеративная республика	011	2004	
Союз Коморских островов	С 2002	республика	058	2002	
Судан	С 1985	республика	009	1956	
Сьерра-Леоне	С 1961	республика	041	1961	
Танзания	С 1964	объединенная республика	015	1964	
Тоголезская	С 1960	республика	045	1960	
Тунисская	С 1956	республика	006	1956	
Уганда	С 1962	республика	016	1962	
Центрально-Африканская	С 1960	республика	020	1960	
Чад	С 1960	республика	021	1960	
Экваториальная Гвинея	С 1968	республика	027	1968	
Эритрея	С 1993	республика	013	1993	
Эфиопия	С 1991	федеративная демократическая республика	012	1991	
Южный Судан	С 2011	республика	010	2011	
Южно-Африканская	С 1961	республика	052	1961	

АМЕРИКА					
Название страны	Год создания	Статус	Индекс по каталогу	Год начала эмиссии	примечания
Антигуа и Барбуда	С 1981	федеративное парламентское королевство	038	1981	Британская королева
Аргентина	С 1816	республика	001	1858	
Содружество Багамских островов	С 1973	конституционное королевство	046	1973	Британская королева
Барбадос	С 2021	республика	030	1966	30.11.2021 вышла из Брит. содружества наций
Белиз	С 1981	республика	017	1981	
Боливия	С 1825	многонациональное государство	002	1856	
Бразилия	С 1822	федеративная республика	003	1843	
Венесуэла	С 1811	Боливарская республика	004	1859	
Гайана	С 1966	кооперативная республика	005	1966	
Гаити	С 1804	республика	026	1883	
Гватемала	С 1821	республика	015	1871	
Гондурас	С 1821	республика	016	1866	
Гренада о-ва Гренада и Гренадины	С 1979	конституционное королевство, входят в состав	033	1979 1986	Британская королева
Содружество Доминики	С 1978	республика	032	1978	
Доминиканская	С 1844	республика	027	1885	
Канада	С 1982	королевство	022	1982	Британская королева
Колумбия	С 1810	республика	008	1859	
Коста-Рика	С 1821	республика	018	1863	
Куба	С 1959	республика	025	1959	
Соединенные штаты Мексики	С 1821	республика	024	1856	
Никарагуа	С 1821	республика	020	1869	
Панама	С 1903	республика	019	1887	
Парагвай	С 1811	республика	010	1878	
Перу	С 1821	республика	009	1857	
Эль-Сальвадор	С 1821	республика	021	1863	
Сент-Винсент и Гренадины	С 1979	королевство	036	1979	Британская королева
Сент-Люсия	С 1979	королевство	037	1979	Британская королева
Сент-Китс и Невис	С 1983	парламентская федерация	040	1983	Британская королева
Суринам	С 1975	республика	007	1975	
Соединенные Штаты Америки	С 1776	республика	023	1845	
Тринидад и Тобаго	С 1962	республика	044	1962	
Уругвай	С 1825	восточная республика	011	1856	
Чили	С 1810	республика	012	1853	

Эквадор	С 1822	республика	013	1865	
Ямайка	С 1962	королевство	028	1962	Британская королева
АВСТРАЛИЯ И ОКЕАНИЯ					
Название страны	Год создания	Статус	Индекс по каталогу	Год начала эмиссии	примечания
Австралийский Союз	С 1986	королевство	001	1907	Британская королева
Вануату	С 1980	республика	013	1980	
Маршаловы острова	С 1986	республика	007	1986	
Микронезии	С 1986	федеративные штаты	016	1986	
Новая Зеландия	С 1986	королевство	009	1855	Британская королева
Кирибати	С 1979	республика	004	1979	
Науру	С 1968	республика	005	1968	
Палау	С 1994	республика	008	1994	
Папуа-Новая Гвинея	С 1975	королевство	023	1975	Британская королева
Самоа	С 1962	независимое государство	019	1962	
Соломоновы острова	С 1978	конституционное королевство	017	1978	Британская королева
Тонга и остров Ниуафоу	С 1970 С 1973	Королевство, входит в его состав	020	1970 1986	
Тувалу	С 1978	суверенное демократическое королевство	002	1978	Британская королева
Остров Фиджи	С 2010	суверенная демократическая республика	014	2010	

Выводы: *Нынешнее состояние политической карты мира, несмотря на все усилия международного сообщества, в том числе и ООН, продолжает быть неустойчивым, подверженным постоянной агрессии со стороны тех же вышеупомянутых великих держав. При этом агрессия, как правило, проходит без согласия Совета безопасности ООН и самой страны, подвергнутой агрессии. Так произошло с атакой на Югославию, Ливию, Ирак, Афганистан и Сирию. Политическая карта мира постоянно находится под угрозой изменения. Соответственно меняется и почтовое сообщение, так как из-за миграции большого числа людей усиливается их переписка. Подвергнутые агрессии страны меняют свой статус, а также границы территорий. Можно перечислить многие "горячие точки", в результате активизации действий в которых возможно изменение границ государств, а следовательно, и политической карты стран.*

Так что, филателю ждет появление новых эмитентов. Филателистов это радует, а жителей этих стран вряд ли.

Раздел 10. НЕПРИЗНАННЫЕ СТРАНЫ и их почтовые марки. «Непочтовые марки», выпущенные непризнанными странами и для частных непочтовых, спекулятивных целей.

По данным ООН непризнанными или частично признанными по состоянию на 2015 год (см.раздел 8) являются следующие страны:

Название страны	Год Провозглашения независимости	Статус	Индекс по каталогу	Степень не признания	Примечания
Абхазия	1994	республика	050	большинство государств признаёт Абхазию частью Грузии	
Азад Кашмир и Джамму (Свободный Кашмир)	1948-1950	республика	нет	признан Пакистаном, большинство государств признаёт Свободный Кашмир частью Индии (в т.ч.Россия) или частью Пакистана	
Косово	2008	республика	042	большинство государств признаёт Косово независимым государством, а не частью Сербии	
Северный Кипр	1983	республика	005.02	большинство государств признаёт ТРСК частью Республики Кипр	
Китайская Республика (Тайвань)	1911	республика	022	большинство государств признают Китайскую Республику частью Китайской Народной Республики	
Южная Осетия	1990	республика	049	большинство государств признают Южную Осетию частью Грузии	
Донецкая	2014-2022	Народная республика	052	Была областью Украины до 2014 года	вошла в состав России 30.09.2022
Луганская	2014-2022	Народная республика	053	Была областью Украины до 2014 года,	вошла в состав России 30.09.2022
Нагорно-Карабахская	1991-2023	республика	046.02	Глава республики подписал 28.09.2023 г. указ о ликвидации республики и её вхождении в состав Азербайджана с 01.01.2023г.	Была признана 22.02.2022 Россией, а также Абхазией и Южной Осетией
Приднестровская Молдавская	1991	республика	015.02	признанные государства считают Приднестровье частью Молдавии	признана Абхазией и Южной Осетией
Сомалиленд	1991	республика	011.11	все государства признают Сомалиленд частью Сомали	
Западная Сахара	1976	республика	005	в 1975 году была частично аннексирована Марокко, но по решению ООН должна была получить независимость	контроль над остальной частью осуществляет частично признанная Сахарская Арабская Демократическая Республика
Свободный город Фиуме (Риека)	1920-1924	республика	024.03		Вошел в состав Италии и Югославии, а затем - Хорватии
Сербская Краина	1991-1995	республика	038.01	государство на территории Хорватии	Включена в результате войны в состав Хорватии
Хорватская Герцег-Босна	1991-1994	республика	041.03	самопровозглашенная республика	Вошла в состав Федерации Боснии и Герцеговины
Халистан (Пенджаб)	1981	Республика	Нет	самопровозглашенная республика, признанная Пакистаном и Турцией	Входит в состав частей провинций Пенджаб Пакистана и Индии

Закавказская Демократическая	1918	Федеративная Республика	048.03		Вошла в состав Грузинской Демократ.респ.
Чеченская республика Ичкерия	1991-2007	республика	055.01		Вошла в Чеченскую республику в составе Российской Федерации
Лайтабансаг	1921	республика	013.04	область Зап.Венгрии, захваченная бандой г.Шопрон и объявившая независимость от Австрии в Бургесланда	Вошла в Венгрию
Западная Украина	1918-1919	республика	016.01	область России, оккупированная Польшей	марки негосударственные для местных нужд
Вазиристан	2006 - 2009	исламский эмират	нет	В Пакистане Южный (г.Вана) и Северный (г.Мираншах) Вазиристан – не признано	сепаратное движение «Талибан», подавленное армией
Бопутасвана	1977-1994	республика	053	Бантустан Южной Африки	Вошел в состав ЮАР
Сискей	1981-1994	республика	053.01	Бантустан Южной Африки	Вошел в состав ЮАР
Транскей	1976-1994	республика	053.02	Бантустан Южной Африки	Вошел в состав ЮАР
Венда	1977-1991	республика	053.03	Бантустан Южной Африки	Вошел в состав ЮАР
Восточный Каприви (Лози)	1989-1991	республика	054.02	Бантустан Юго-Западной Африки	Вошел в состав Намибии
Каванголенд	1989-1991	республика	054.02	Бантустан Юго-Западной Африки	Вошел в состав Намибии
Овамболенд	1989-1991	республика	054.02	Бантустан Юго-Западной Африки	Вошел в состав Намибии

Мárки виртуальных государств, или «почтóвые призраки» - марки несуществующих государств, а также микросоударств, которые выпускаются в пропагандистских и/или спекулятивных целях. По подсчётам экспертов, совокупное количество подобных выпусков в мире, по меньшей мере более 80 тысяч, и оно продолжает увеличиваться. Об этом можно прочесть на великолепном сайте «марки» в Wikipedia: [ru.wikipedia.org/wiki/Марки виртуальных государств](http://ru.wikipedia.org/wiki/Марки_виртуальных_государств) .

Незаконными марками являются почтовые марки-этикетки, выпущенные с названиями существующих независимых стран или территорий и используемые для обмана почтовых администраций, филателистов и общественности. Рекомендаций по борьбе с выпуском незаконных марок не существует, хотя члены национального Всемирного почтового союза (ВПС) просят об этом "Международное Бюро директив". По оценке ВПС, этот рынок составляет, по крайней мере, \$500 млн. в год. Незаконные марки обычно не выпускаются от имени существующих стран.

Незаконные марки следует отличать от многих видов марок «Золушки», которые могут иметь некоторые их характеристики. В зарубежной практике для непочтовых марок чаще всего используются английские термины: «золушки филателии» (*Cinderellas of Philately*), «марки-синдереллы», (*cinderella stamps*) или просто «синдереллы» (*cinderellas*). Однако к «синдереллам» могут относиться и марки местных, а также частных почтовых служб. Иногда на марках встречаются прямые указания, что они являются непочтовыми — *non-postage stamps* и *non-postal stamps*.

Многие нелегальные марки эксплуатируют названия стран или территорий Африки, бывшего Советского Союза или небольших островных государств. Проблемы нелегальных выпусков известны еще с 1970-х годов, когда часто использовались названия арабских государств.

Большинство незаконных марок не перечислены в основных марочных каталогах, хотя некоторые, возможно и были включены по ошибке или из-за неясного статуса эмитента. Кроме того, критерии для включения в каталог отличаются от критериев, используемых в ВПС для признания соответствия почтовой марки действующим эталонам.

Разработанная «Всемирной ассоциацией развития филателии» (ВАРФ) и ВПС система нумерации (WNS) учитывается каталогами почтовых марок, выпущенных странами-членами ВПС с 2002 года.

Об этих «непочтовых» проблемах можно узнать подробнее на сайтах: https://en.wikipedia.org/wiki/Cinderella_stamp и https://ru.wikipedia.org/wiki/Непочтовая_марка.

В таблице перечислены несуществующие государства, марки которых фактически являются фальсификацией реального почтового обращения

Название страны	Год эмиссии	Индекс по каталогу	Примечания
Абд-эль-Кури (англ. <i>Abd al-Kuri</i>)	1969	нет	Остров в Аравийском море между Сомалийским полуостровом и островом Сокотра. Часть территории Йемена.
Аврам (Grand Duchy of Avram)	1982	нет	Княжество - микрогосударство в Австралии
Азадистан (Azadistan).	1920	007.02	Попытка отделить от Ирана Иранский Азербайджан
Акри (порт. Estado Independente do Acre)	1899	нет	Свободное государство- один из штатов Бразилии
Альпенфорланд—Адриа (нем. Alpenvorland / Adria)	во 2-ой половине 1940-х г-в	нет	Повторяли рисунки оккупационных марок Провинции Лайбах (Любляны).
Амазония (Amazonie)	1901	нет	Серия из шести марок выпущена возможно ж/д компанией, расположенной в междуречья Амазонки и Токантинс (Бразилия)
Амбергрис (англ. Ambergris)		нет	Самый северный и самый крупный из островов архипелага, протянувшегося вдоль побережья Белиза. Марки для него официально не выпускались.
Ат-Таваль (At-Tawal)	1960-е годы	нет	Небольшая нейтральная зона на границе Кувейта, Ирака и Саудовской Аравии
Атчин (Atchin).	1882	нет	Выпущены якобы на острове Суматра (Индонезия)
Остров Бохоль		нет	Один из Филиппинских островов (севернее острова Минданао). Текст исп. Sello postal provisional Bohol («Почтовая провизорная марка Бохоля»).
Провинция Бумбунга (англ. Province of Bumbunga)	с 1980 по 1987	нет	Микрогосударство в Австралии. «Провинция» была создана 29 марта 1976 года, когда бывший английский цирковой дрессировщик обезьян фермер Алекс Брэкстоун объявил независимость от Австралии своего участка размером в 4 гектара, расположенного около города Сноутаун в Южной Австралии
Бьютен—Балдони (Buiten-Baldonie).	1968	нет	Самопровозглашённое микрогосударство, расположенное на острове Аугер-Балд-Таскет юго-западнее полуострова Новая Шотландия (Канада).
Республика Острова Вайкоа (Waikoa)	1969	нет	Фантастического государства Вайкоа, которое якобы находилось на новозеландском острове Кермадек
Королевство геев и лесбиянок островов Кораллового моря (Gay and Lesbian Kingdom of the Coral Sea Islands)	С 2006	нет	Микрогосударство, находящееся на территории островов Кораллового моря у берегов Австралии
Дофар, или Дуфар (Dhofar или Dhufar),	1972	015.02	Южная часть Омана. В этом районе в 1965 году был создан Народный фронт освобождения Дофара, переименованный в 1968 году в Народный фронт освобождения оккупированной зоны Персидского залива.
Западное государство (англ. Federation of Douterhi and Hesperies Islands или порт. Estado Hesperio).	1964	нет	Государство таинственного острова у берегов Антарктиды
Султанат Куайти	1968	010.03	Бывший султанат в составе британского протектората

(англ. Quaiti state in Hadramaut).			Аден. В 1963 году вошёл в состав Федерации Южной Аравии. Султанат Кайити перешёл под контроль национально-освободительных сил во второй половине сентября 1967 года. С 30 октября стал частью Народной Республики Южного Йемена (ныне Республика Йемен).
Республика Капакуа (исп. Repub. del Capacua).	1883	нет	На территории Боливии якобы была провозглашена независимая республика Капакуа со столицей в городе Санта-Тереса.
Катибо (Katibo).	1940-1962	нет	Некий Дональд Эванс создавал фантастические марки государства Катибо, якобы находящегося на территории Бразилии. На них были различные надписи, в которых неизменно присутствовало название государства «Катибо».
Клиппертон (англ. Clipperton)	1895	нет	Небольшой островок, расположенный в Тихом океане, находится в составе Французской Полинезии. Остров необитаем и до 1931 года был спорной территорией. Выпущена 10-марочная серия с названием острова.
Короко (исп. Coroco)	1913	нет	Марки этой «республики», вошедшей в состав Чили,
Республика Кортterra (Corterra, от Corall Terra)	1974	нет	Марки частного владения (атолла) в южной части островов Лайн
Кунани (фр. Coupani или Rep. Counanier)	1887-1908	006.03	Территория, расположенная между Французской Гвианой и Бразилией, которая оспаривалась Францией и Бразилией в течение приблизительно столетия. Название этой территории было использовано в качестве названия мифической «республики индейцев», простирающейся от границ Венесуэлы до Атлантического океана.
Ланди (англ. Lundy)	1929-1954	008.07	Микросоударство на небольшом острове площадью всего 345 гектаров, расположенном в Бристольском заливе, в 20 км от юго-западного побережья Великобритании. За 25 тысяч фунтов стерлингов этот остров был выкуплен у британского правительства банкиром Мартином Харманом.
Республика Лукония (Republic of Lukonia)	1974	нет	«Независимая республика» Лукония находилась, якобы, на нескольких островах севернее Борнео. Первая 4-марочная серия Луконии была отпечатана в Австрии.
Малакота (Malakote)	В конце 19-го века	нет	«Государство» находилось на берегу африканского озера Тана в Эфиопии. На самом деле никакого государства в том районе не было
Республика Малуку-Селатан (Republik Maluku Selatan)	1950, 1954	041.05	Малукские острова Малайского архипелага входят в состав Индонезии. В конце 1949 года на островах Серам, Амбон, Манила, Келанг, Амбелау и некоторых других в Южных Малуках вспыхнул мятеж. Христианская часть населения 25 апреля 1950 года провозгласила на южных Малукских островах независимую Республику Южно-Малукских островов. 17 августа 1950 года попытка отделения была силовым путём пресечена индонезийской армией, Малукские острова вновь перешли под суверенитет Индонезии.
Маре (порт. Mare correos).	1902	нет	На территории бразильского штата Минас-Жерайс якобы было провозглашено «независимое государство» Маре, успевшее издать собственные марки с надписью «Mare correos»
Республика Меву (англ. Republic of Mevu).	Не известно	нет	Точных данных о месте выпуска этих «марок» нет. Известно, будто бы эта «республика» находится где-то в Океании. На её последних выпусках имеется обозначение «Antarctic Post» — «Антарктическая почта».
Независимое правительство Мирдиты (алб. Vetëkeverria e Mirditiës)	1922	002.10	Выходили спекулятивно-фантастические марки «независимого правительства Мирдиты».

Местная почта островов Монте-Белло (англ. Local Post of the Monte Bello Islands)	1951-1952	нет	Острова Монте-Белло расположены к северо-западу от Австралии. Использовались Великобританией как ядерный полигон. Выпущены от имени островов.
Остров Моон («Moon Island»).	В конце 1960-х годов	нет	«Марки» с названием этого острова, предположительно находящегося у берегов Норвегии
Мореснет (фр. <i>Moresnet</i>).	1 апреля 1867	нет	Выпущены бельгийским торговцем Жаном-Батистом Моэнсом, а перед этим в 1866 г. был осуществлён местный выпуск с надписью на немецком и французском языках « <i>Нейтральная зона Мореснет</i> ». Марки находились в обращении только 20 дней, а затем изъяты по требованию Пруссии.
Нагаленд (англ. Nagaland)	1969	017.01	Штат Индии, расположенный в северо-восточной части страны рядом со штатом Ассам, но марки не выпускавший
Республика Новая Атлантида (Republic of New Atlantis)	1965-1970	нет	Микросоударство на плавучем судне-пароме, проводившем морские научные исследования вблизи территориальных вод Ямайки в районе мыса Луана.
Республика Нуре (порт. Rep. de Nure)	1902	нет	На территории бразильского штата Минас-Жерай с появилось ещё одно «независимое государство» Нуре, которое выпустило свои «марки».
Султанат Окуси-Амбено (также Окусси-Амбено ; Occussi-Ambeno)	1968-1977	042	Было основано группой новозеландских анархистов во главе с Брюсом Гренвиллом. Ими была выбрана действительно существовавшая территория португальского Восточного Тимора под названием Окуси-Амбено.
Государство Оман (англ. State of Oman, Oman Imamate State)	1967-1971	015.04	В основном в Ливане, выходили маркоподобные виньетки с надписями «State of Oman», «Oman Imamate State» и другими, не имеющие к Султанату Оман никакого отношения. Есть версия того, что эти марки выпускал сын султана Омана ради своего бизнеса.
Паломбия или Ла Паломбия , (англ. Republica Palombia)	1917	нет	Виньетки, выпущенные бельгийским журналистом для мифической страны в регионе Венесуэлы-Бразилии, Перу, Колумбии.
Независимое государство Рейнбоу-Крик (Independent State of Rainbow Creek)	С 1979	нет	Микросоударство, находящееся на территории австралийского штата Виктория. Это частное владение было объявлено его хозяином «независимым государством».
Республика острова Розы (эспер. Respubliko de la Insulo de la Rozoj)	1968	нет	Микросоударство, которое было провозглашено 24 июня 1968 года итальянским инженером Джорджио Роза (итал. Giorgio Rosa) на построенной им за 100 млн лир (примерно 800 тысяч евро) в 400 кв.метров платформе в Адриатическом море, находящейся в 11,6 км от Римини в нескольких сотнях метров от тогдашней границы итальянских территориальных вод. Платформа была уничтожена ВМФ Италии в феврале 1969 года.
Княжество Сарофу (Sarofu)	В начале XX века	нет	Распространены марки «Княжества Сарофу», ещё одного из атоллов в южной части островов Лайн
Княжество Себорга (Principato di Seborga)	1994-1995	нет	Микросоударство, находящееся на территории одноимённой коммуны в итал. провинции Лигурия
Королевство Седанг (Deh Sedang).	1888-1889	нет	Выходило две серии этого вымышленного королевства
Княжество Силенд (англ. Principality of Sealand)	1968-2012	008.06	Микросоударство, созданное на морской платформе в Северном море, в 10 километрах от берега Великобритании. Самопровозглашённый князь Силенда Рой Бейтс даже намеревался вступить в ВПС.
Остров Тринидади	1893-1896	нет	Находится в восьмиестах километрах от побережья Бразилии в Атлантическом океане. Остров необитаем, площадь его не превышает 15 км ² . Французский

			журналист и авантюрист Джеймс Харден-Хикли, обосновавшись на острове, Харден-Хикли провозгласил себя князем Тринидада Джеймсом I. и отпечатал большим тиражом серию из 7 марок. Остров Тринидада присоединили к Бразилии.
Туркестан (Туркестанская Автономная Социалистическая Советская Республика)	1918-1924	051.03	Создана и управляясь автономно, республика признавала и координировала свои действия с центральным правительством РСФСР. Вошла в состав СССР. Марки не издавались, однако, в 1920-21гг. выпускались фальцифицированные марки.
Свободная и независимая республика Фрестония (англ. The free and independent Republic of Frestonia)	1977	нет	Микрогосударство, площадью 1,8 акров (7300 м ²), образованное на лондонской улице Фрестон-роуд. «Независимость» была провозглашена по итогам референдума жителей улицы, оказавшихся под угрозой выселения из-за возможного строительства на месте их квартала фабрики.
Княжество Фридомлэнд и Республика Конеуве (Principality of Freedomland and Republic of Koneuwe)	1974	нет	Некий Отмар А. ди Смидер (Othmar di Schmieder Rocca-Forozata) провозгласил независимость этого микрогосударства, якобы расположенного на островах Спратли в Южно-Китайском море. Однако площадь новоявленного государства составила всего лишь 10 м ² . Дело в том, что акт о «независимости» был принят в одной из цюрихских квартир (Швейцария) в комнате этой площади.
Халистан (Khalistan).	1981	нет	Американский гражданин Ганга Сингх Дхилон изобрёл слово «Халистан». Так он назвал несуществующее государство, которое должно было быть образовано на территории индийских штатов Пенджаб и Харьяна. Президентом государства Халистан стал английский гражданин сикхского вероисповедания Джагджит Мингх Чаухан, лишённый в своё время индийского гражданства за ведение подрывной деятельности. Чаухан и Дхилон развернули свою деятельность в США.
Княжество реки Хатт (Hutt River Province Principlity)	с1973	нет	Микрогосударство в Австралии. 21 марта 1970 года Леонард Хасли владелец фермы площадью 75км ² , расположенной в 595 км к северу от австралийского города Пета, в знак протеста против повышения налога с продаж зерна объявил свою ферму «Княжеством реки Хатт», а себя — «князем Леонардом I». Австралийские власти, в свою очередь, лишили «монарха» и его семью гражданства, что косвенно подтвердило его право на суверенитет. Леонард I придумал для своего «княжества» флаг и герб, а с 1973 года начал выпускать свои марки. Первая серия вышла с изображением цветов, затем — с библейскими сюжетами (1975), птицами (1976) и т. д. Письма, франкированные этими марками, встречаются также с дополнительной оплатой официальными марками Канады, Кокосовых островов и Австралии. В1976 году Хасли объявил о введении собственной денежной единицы
Правительство Химрии (Government of Himriya). Химрия	1965	нет	Населённый пункт на побережье Персидского залива в эмирате Шарджа (ОАЭ). Выпускались марки с надпечаткой «Government of Himriya» («Правительство Химрии»). Однако почтовая администрация Шарджи эти марки не признала.
Советская Социалистич-ая Республика Хорватия (хорв. NDH SSR)	1945	нет	Был осуществлён спекулятивный выпуск этой несуществующей республикой
Целестия	1948	нет	Несуществующее микрогосударство. В 1948 году житель

(англ. Celestia)			штата Иллинойс (США) некий Джеймс Томас Мэнген сделал заявление о том, что он вступает во владение Вселенной, которую он окрестил Целестия (Небесная страна). На выпущенных им открытках значилось, что он отныне и навсегда является единственным владельцем мирового пространства и именно к нему надлежит обращаться за разрешением побывать в Целестии. Позже появились и марки с названием <i>экзотического «государства» «Nation of Celestial Space»</i> и номиналом в «местной валюте» эргах.
Шотландские острова (Scotland Islands).	1898	нет	«Отцом» этого почтового призрака стал владелец английской филателистической фирмы «Филателик дистрибьюшен корпорейшн» (Philatelic Distribution Corporation Ltd.) Клайв Фейгенбаум (Clive Feigenbaum). Он передал нескольким американским фирмам право на печатание и сбыт «почтовых марок» Шотландских островов — государства, которое никогда не появлялось ни на географической, ни на политической карте мира.
Шуар (Shuar State)	1992	нет	«Индийское государство» на востоке Эквадора. В 1992 году появились красочные марки с изображением эпизодов из жизни коренных жителей, относящихся к группе индейских народов хиваро (или шуара).

По данным каталога COLNECT эмитентами **непочтовых марок (Cinderellas stamps)** являются несуществующие государства. Такие марки выпускаются частными лицами для спекулятивных целей, иногда их **называют «Золушками»**. Есть много различных типов «Золушек», этот термин обычно толкуется довольно свободно. Обычно они рассматриваются как разновидность стендовых (экспозиционных) марок. Это пропагандистские этикетки, памятные наклейки, выпущенные непризнанными государствами или правительствами, благотворительные этикетки (рождественские, пасхальные), большинство телеграфных марок, некоторые железнодорожные и местные марки, а также чисто декоративные элементы, созданные для рекламных или развлекательных целей.

Гербовые марки не для официальной почты также считаются «Золушками», но так как они, как правило, выданы официальным государственным органом, то классифицируются отдельно от других марок «Золушки». Некоторые телеграфные, железнодорожные и другие марки могут быть также выданы государственными органами, но подпадают под зонтик «Золушки» (не для почтовых целей).

Перечень «Золушек» в каталоге COLNECT по состоянию на 2023 год – 105, из которых ниже приводится 46 эмитентов

Название страны	Год эмиссии	Индекс в коллекции	Примечания
Азия			
Ajman State Штат Аджман	1972	016.02	Арабский эмират
Fujeira Фуджейра	1971	016.07	Арабский эмират
Rasal Khaima Рас-эль-Хайма	2000	016.05	Арабский эмират
Sharjah Шарджа	1972	016.08	Арабский эмират
State of Oman Штат Оман	1968-1977	015.04	См.марки виртуальных стран
Dhufar Дафар	1972-1974	015.02	См.марки виртуальных стран
Европа			
Benera Islands, Scotland Бернурские острова, Шотландия	1979	008.03.1	Несуществующее государство
Davaar, Scotland	1984	нет	Несуществующее государство

ПОЛИТИЧЕСКАЯ КАРТА МИРА В ПОЧТОВЫХ МАРКАХ

Давар, Шотландия			
Eynhallow Holy Island, Scotland	1973-1984	нет	Несуществующее государство
Staffa, Scotland Стаффа, Шотландия	1978	нет	Несуществующее государство
Guernsey-Alderney Гернси-Олдерни	1962, 1963	008.05	Части коронной колонии Великобритании
Guernsey-Herm Гернси-Херм	1961	008.02	Части коронной колонии Великобритании
Guernsey-Sark Гернси-Сарк	1961	008.02	Части коронной колонии Великобритании
Zaragoza Сарагоса	1945	026.02	город в Испании
Isle of Rabay	1963	нет	Несуществующее государство
Isö Исё	1974	нет	Несуществующее государство
Komi Коми	2003, 2013	нет	Несуществующее государство
Lundy Ланди	1954, 1961	008.06	См.марки виртуальных стран
Америка			
Haiti, Republic Гаити, Республика	1975	нет	
British Virgin Islands Брит.Виргинские острова	1985	нет	
Grenada Гренада	2000	нет	
A Coruña А Коруна	1959	нет	Несуществующее государство
Sanda Island Санда Остров	1962	нет	Несуществующее государство
Sealand Силэнд	1970	008.10.1	См.марки виртуальных стран
Mehico Антитуберкулезные марки	1943-2004	нет	Несуществующее государство
Африка			
Angola Ангола	2000	нет	
Malawi Малави	2006 - 2013	нет	
Maluku Selatan Малукский Селитан	1950, 1951, 1955	041.05	См.марки виртуальных стран
Republic of Benin Республика Бенин	2002, 2003	нет	
Republica Saharaui Республика Сахара	1997-2000	нет	Несуществующее государство
Republique de Côte d'Ivoire Республика Кот-Д'Ивуар	2002, 2013	нет	
Republique de Djibouti Республика Джибути	2007, 2013	нет	
Republique de Guinee Республика Гвинея	2000	нет	
République Démocratique du Congo Республика Демокр. Конго	2005	нет	
Republique du Congo Республика Конго	2008-2013	нет	

République du Niger Республика Нигер	1998	нет	
Republique du Tchad Республика Чад	1998	нет	
Sahara Occ. Сахара Западная	1991, 1993, 1995, 1997	005	Несостоявшееся государство, см.непризнанные государства
Somali Republic Республика Сомали	1997-1999, 2003	нет	
СНГ и Россия			
Türkmenistan Туркменистан	1998	нет	
Tatarstan Татарстан	1997, 2003	нет	
Udmurtia Удмуртия	2003	нет	
Ukraine Украина	2015	нет	
Abkhazia Абхазия	1993	нет	
Buriatia Бурятия	1995-1998	нет	
Россия Охрана окружающей среды	1994-1998	нет	

Примечание: По состоянию на октябрь 2023 года в каталоге COLNECT учтено 123 эмитента «Золушек», выпустивших 16 893, и также 227 эмитентов, выпустивших 30 969 непочтовых марок, а 200 эмитентов выпустили 91 954 незаконных марок. Всего выпущено 139 816 таких марок.

Политические и пропагандистские марки

Существуют пропагандистские марки, выпускаемые официальными печатными органами для воспитания патриотических чувств. Термин же «пропагандистская печать», как правило, используется для обозначения неофициальных марок, произведенных в целях содействия определенной идеологии или создания путаницы во вражеском государстве. Например, марки с обнадеживающими лозунгами были наклеены на письма для военнопленных и войск, обслуживающих оккупированное население. Много таких марок было выпущено Германским Рейхом в период оккупации стран мира для использования при переписке в войсках.

Иногда марки выпускаются сепаратистскими или микронациональными правительствами, правительствами в изгнании, чтобы показаться более значимыми и легитимными. Однако, эти марки, как правило, являются «Золушками», а не почтовыми. Например, *Индийской национальной армией (Азад Хинд)* с пропагандистской целью выпущены десять таких марок.

С 1951 по 1966гг. ЮНЕСКО выпустила серию из 41 марки в «подарок». Они считаются «Золушками», так как были произведены с целью сбора денег для организации. Большинство таких марок легко доступно для распространения специализированными дилерами.

С 1929 года по настоящее время в более, чем 24-х странах мира, было выпущено 12 429 частных персональных марок, предназначенные для частного использования их заказчиками в рекламных целях.

Раздел 11. МЕСТНАЯ ПОЧТА РАЗНЫХ СТРАН как способ организации почтового сообщения при отсутствии или недостатке государственной почты.

Под термином «местная почта» обычно понимаются почтовые марки, выпущенные местными органами власти – эмитентами в обход или при отсутствии почтовых марок общегосударственного обращения. В этих случаях получаемый доход уходит от государства в пользу местной власти. Эти конфликты, как правило, быстро разрешаются в пользу государственных почтовых управлений. Местные марки имеют долгую историю, они стали выпускаться вскоре после изобретения почтовой марки. Местные марки были выпущены во многих других странах. Многие местные марки выполняли подлинную почтовую функцию там, где не хватало национальных почт. Для многих местных жителей они были не более, чем красочные этикетки.

В Великобритании для оплаты многих локальных перевозок на морских островах были выпущены марки, которые в некоторых случаях являлись единственным средством оплаты переездов паромом с материка. Другие были выпущены просто для продажи коллекционерам и туристам. Они размещались на обратной стороне конверта, а обычный штамп ставился на передней стороне конверта при оплате последующей доставки официальной почтовой службой. Острова, для которых такие этикетки были выпущены, находились как в тропиках, так и в проливе Ла-Манш, например остров Гернси.

Марки гостиниц могут рассматриваться как форма местной почты.

В Российской империи возник прецедент местной, или земской почты. Земские почтовые марки были выпущены в сельских районах Российской империи в 1860-1917гг. Вот, что об этом сказано в **Большом филателистическом словаре**: «Почтовая служба, созданная земскими управами для пересылки корреспонденции внутри уездов, доставки ее в уезды с государственной почты и передачи на государственную почту. Земская почта при чрезвычайно слабо развитой сети учреждений гос. почты, особенно в окраинных губерниях России, выполняла ее функции в тех местностях, где она отсутствовала. Земская почта возникла в связи с необходимостью для земских органов самоуправления иметь регулярную почту для связи внутри уездов. Одновременно она обслуживала и население, доставляя за определенную плату или бесплатно частную почтовую корреспонденцию. Правительственная и земская служебная корреспонденция Земской почтой пересылалась бесплатно. Первая Земская почта была учреждена в Ветлужском уезде Костромской губернии. Она начала работать 26.03.1865 г. В течение первых 5 лет Земская почта была организована в 65 уездах. К 1901г. Земская почта функционировала в 243 уездах 33 губерниях. В ряде уездов она продолжала действовать до начала 1918г., когда была ликвидирована вместе с другими земскими учреждениями».

В прилагаемом каталоге (Приложение 1) земская почта только упоминается (см.051.09).

В Списке почтовых администраций России имеются следующие сведения о земской почте:

«В Российской империи отрасль связи была недостаточно развитой и не имела единой организации. Почта и телеграф находились в ведении государства. Согласно «Положению о земских учреждениях» от 1 января 1864 года в России были образованы земства — органы местного самоуправления. Прямое разрешение «устраивать почты для перевозки частной и прочей корреспонденции» было официально дано земствам в 1870 году указом Правительствующего сената. Тогда этим воспользовались немногие. В 1871 году были изданы новые правила относительно учреждений земских почт, которые и стали основными, после чего началось их массовое открытие. Одновременно им предоставили право иметь и свои почтовые марки, но с тем неременным условием, чтобы по своему рисунку эти марки не имели ничего общего с марками государственной почты».

Первая земская марка была выпущена в Верхнеднепровском уезде Екатеринославской губернии 1 декабря 1866 года.

Земская почта существовала практически во всех уездах, но правом выпуска марок воспользовались лишь 121 уездная земская управа; некоторые из них впоследствии приостановили дальнейший выпуск почтовых знаков, так что к 1888 году почтовые знаки существовали в 103 уездах. Впоследствии число

уездов, выпускавших земские марки, возросло. Некоторые земства имели марки с талонами: при сдаче письма от наклеиваемой марки отрезался талон, на котором проставляли номер марки, число, месяц и год, и роспись приёмщика. Некоторые земства, вместо талонов (купонов), пронумеровывали марки. Земские управы, где пересылка была бесплатна или оплачивалась наличными деньгами, марок не заказывали.

Одновременно с марками в некоторых местах выпускали и штемпельные конверты, и маркированные почтовые карточки. Бандероли для пересылки печатных произведений земства выпустили даже раньше, чем это сделало правительство. Некоторые земства ввели *долговые*, или *неоплаченные*, марки и конверты. Лубенское земство ввело даже марки на годовую подписку.

Начиная с 1884 года, выпуск земских марок перешёл в ведение правительства и их стали печатать в Экспедиции заготовления государственных бумаг. Номиналы земских почтовых марок были следующими: ½, 1, 2, 3, 4, 5, 6, 10 и 25 копеек. Марки в ½ копейки употребляли для отправки газет и журналов адресатам. Земские марки имели самую разнообразную форму — ромбов, квадратов, кругов, овалов. Печатались также разнообразными способами; среди них есть отпечатанные на гектографе и оттиснутые с медного штампа. Зубцовка некоторых марок производилась на швейной машинке.

Встречается до 3000 только основных разновидностей земских марок, что в 75 раз больше, чем государственных почтовых марок Российской империи. Первая в мире круглая земская марка была выпущена в Касимовском уезде (1875г.).



Классификация

Стандартные типы дизайна

Марки, издававшиеся с 1884 года Экспедицией заготовления государственных бумаг, имели всего пять установленных стандартных типов — по названиям уездов, для которых впервые выпускали подобные марки: Островский (1884), Арзамасский (1890), Бахмутский (впервые появился на марках Белозёрского и Елецкого уездов в 1884 году), Петрозаводский (1901) и Ардатовский (1902). Для марок других уездов менялось лишь название, а рисунок оставался тем же.

Содержание рисунка

По содержанию рисунка земские марки подразделяются на три вида:

1. Марки, содержащие надписи (наименование уездной земской почты, номинал):
 - с надписями без рисунка или с рамкой (в одну или две линии);
 - с элементарным рисунком фона, штриховкой и дополнительными надписями;
 - с развитыми декоративными элементами (короны, почтовые рожки и сумки, мантии и т. п.), фоном и штриховкой.
2. Марки с изображением уездных и губернских гербов.
3. Юбилейные (коммеморативные) марки, а также подражающие зарубежным и русским государственным маркам.

Распространение

В общей сложности земская почта была организована в 33 губерниях (в 53 % всех уездов) и просуществовала до 1918 года. За это время земскими управами 162 уездов было выпущено 2427 основных марок, имевших хождение только на территориях уездов. По другим сведениям, за период с 1865 по 1915 год в обращение поступило 1634 марки:

Период	Количество земств-эмитентов	Количество выпущенных марок
1865—1869	30	53
1870—1879	102	433
1880—1889	92	469
1890—1899	70	331
1900—1915	48	348

Отдельными земствами было выпущено следующее количество марок:

Российская земская почта							
Уезд	Кол. марок	Уезд	Кол. марок	Уезд	Кол. марок	Уезд	Кол. марок
Алатырский	2	Дмитровский	2	Малмыжский	13	Сарапульский	7
Александровский	14	Днепропетровский	10	Малоархангельский	4	Саратовский	3
Ананьевский	11	Донецкий	2	Мариупольский	4	Скопинский	15
Ардатовский	13	Духовщинский	13	Мелитопольский	11	Смоленский	2
Арзамасский	29	Егорьевский	12	Моршанский	32	Соликамский	50
Аткарский	20	Екатеринбургский	48	Никольский	8	Сорокский	10
Ахтырский	3	Екатеринославский	2	Новгородский	20	Спасский	25
Балашовский	2	Елецкий	29	Новоладжский	7	Ставропольский	7
Бахмутский	2	Елисаветградский	41	Новомосковский	1	Старобельский	38
Бежецкий	30	Задонский	61	Новоржевский	2	Старорусский	3
Белебеевский	15	Землянский	3	Новоузенский	1	Суджанский	4
Белозерский	111	Зеньковский	68	Нолинский	33	Сумской	14
Бердянский	3	Золотоношский	26	Одесский	2	Сызранский	1
Бобровский	11	Ирбитский	23	Опочецкий	7	Тамбовский	3
Богородский	185	Кадниковский	29	Оргеевский	24	Тверской	14
Богучарский	2	Казанский	2	Осинский	50	Тетюшский	3
Борисоглебский	4	Камышловский	9	Осташковский	7	Тираспольский	4
Боровичский	18	Касимовский	5	Остёрский	1	Тихвинский	42
Бронницкий	6	Каширский	1	Островский	8	Тотемский	11
Бугульминский	22	Кирилловский	22	Острогожский	5	Тульский	4
Бугурусланский	11	Кобелякский	25	Оханский	31	Уржумский	11
Бузулукский	38	Козелецкий	2	Павлоградский	5	Усть-Сысольский	49
Валдайский	6	Кологривский	2	Пензенский	16	Устюженский	25
Валковский	18	Коломенский	58	Переславский	8	Харьковский	36
Васильский	5	Константиноградский	10	Переяславский	29	Хвалынский	6
Велико-Устюжский	1	Корчевский	7	Пермский	29	Херсонский	14
Вельский	26	Котельнический	32	Петрозаводский	14	Холмский	5
Верхнеднепровский	11	Крапивинский	5	Пирятинский	1	Чембарский	5
Верхотурский	10	Краснинский	31	Подольский	20	Чердынский	41
Весегонский	23	Красноуфимский	10	Полтавский	151	Череповецкий	7
Ветлужский	6	Кременчугский	33	Порховский	8	Черкасский	1
Волчанский	2	Кузнецкий	5	Прилуцкий	10	Чернский	20
Вольский	5	Кунгурский	17	Псковский	44	Чистопольский	6
Вятский	2	Лаишевский	9	Пудожский	12	Шадринский	48
Гадячский	50	Лебединский	17	Ржевский	29	Шацкий	40
Гдовский	13	Лебедянский	19	Ростовский	13	Шлиссельбургский	1
Глазовский	20	Ливенский	11	Рязский	4	Щигровский	2
Грязовецкий	124	Лохвицкий	85	Рязанский	25	Яренский	2
Данковский	18	Лубенский	13	Самарский	1	Ясский	3
Демянский	1	Лужский	17	Сапожковский	26		
Дмитриевский	1	Львовский	9	Саранский	1		

Немецкая местная почта - предшественница имперской. Информации о ней намного больше. Раздробленность немецкого государства в период 1860-1914гг. (см. раздел 6), привела к эмиссии почтовых марок самими монархиями.

Перечень немецких монархических государств и эмиссий ими почтовых марок, а также сведения о местной почте в Германии после 2-ой Мировой войны, представлен в следующей таблице:

СТАРЫЕ ГЕРМАНСКИЕ ГОСУДАРСТВА						
Название страны	Год создания	Статус	Индекс по каталогу	Период эмиссии	Год преобразования	примечания
Вюртенберг	1851	королевство	012.16	1851-1923	1918	Вошли в Германское государство (Веймарскую республику)
Бавария	1849	королевство	012.17	1949-1920	1919	
Ганновер	1850	королевство	012.18	1850-1864	1864	Вошли в 1867 г. в Северогерманский Союз государств, а в 1871г. - в Германскую империю
Пруссия	1701	королевство	012.19	1850-1867	1867	
Гамбург	1859	Вольный ганзейский город	012.20	1859-1867	1867	
Бремен	1855	Вольный ганзейский город	012.21	1855-1867	1867	
Любек	1856	государство	012.22	1856-1867	1867	Республика-Вольный город Любек до 1933 года
Баден	1806	Великое герцогство	012.23	1851-1868	1918	Вошли в Германское государство (Веймарскую республику)
Саксония	1816	королевство	012.24	1850-1918	1918	
Бергедорф	1861	район Гамбурга	012.27	1861, 1867	1867	Вошли в 1867 г. в Северогерманский Союз государств, а в 1871г. - в Германскую империю
Брауншвейг	1852	герцогство	012.27	1852-1865	1865	
Макленбург-Шверин	1856	Великое герцогство	012.27	1856-1867	1867	
Макленбург-Шлезвиг		Великое герцогство	012.27	1864		
Шлезвиг-Гольштейн и Лаунбург	1850	герцогство	012.27	1850-1867	1867	
Ольденбург	1852	Великое герцогство	012.25	1852-1867	1867	
Гельголанд	1867	остров в Балтийском море	012.27	1867-1890	1890	Обменен Германией с Британией на Герм. Занзибар
Северогерманский Союз государств	1866		012.14	1867-1870	1871	Вошел в Германскую Империю

Местная немецкая почта						
Местная немецкая почта	1945	территории на месте оккупационных зон великих держав	012.10	1945	1949	Glauchau , Görlitz, Grossräschen, Herrnhut, Holzhausen , Löbau, Lübbenau, Meissen, Mühlberg, Naumburg, Netzkau-Reichenbach, Niesky, Perleberg, Plauen , Rosswein, Saugau Schwarzenberg, Spremberg , Storkow , Strausberg, Westerstede, Wittenberg
Советская зона	1945	оккупация	012.04	1945-1949	1949	Вошли в состав ГДР: Саксония -Анхальт, Мекленбург, Магденбург, Тюрингия , Штат Берлин-Бранденбург, Мерзебург, Передняя Померания
Местная почта в Советской зоне оккупации	1945	оккупация	012.14	1949	1949	Вошли в состав ГДР: в 22-ТИ ГОРОДАХ: Экартберг, Финстервальде, Фройтштадт, Фредерсдорф, Шварценберг, Глаухау, Бад-Гетлойба, Герлиц, Гросрешен, Дёбельн, Любау, Любеннау, Мейсен, Нечкау Райхенбах, Ниски, Плауен, Хольцхаузен, Шпримберг, ОРД Берлин, ОРД Дрезден, ОРД Лейпциг, ОРД Халле, ОРД Шверин, ОРД Эрфурд
Бизония	1947	оккупация	012.06	1946, 1949	1949	Вошли в состав ФРГ и частично в ГДР
Тризония	1948	оккупация	012.05	1946, 1947	1949	
Французская зона (Баден, Вюртенберг, Рейнхольдс-Пфальц общая)	1945	оккупация	012.08	1945-1946	1946	
Местные почты Германии	1998	частные	012	2022		В 144 почт.офисах вып. 12 189 марок

Итальянская местная почта возникла в монархиях, образованных на территории Италии в результате ее исторического развития. Эти государства воссоединились в Итальянское королевство в 1861 году (см. раздел 6):

Итальянские государства						
Название страны	Год создания	Статус	Индекс по каталогу	период эмиссии	Год преобразования	примечания
Модена	1814	герцегство	024.05	1852, 1856	1859	Вошли в состав Итальянского королевства
Пармское	1815	герцегство	024.06	1852-1859	1859	
Неаполитанское	1799	королевство	024.07	1858, 1860	1860	
Обеих Сицилий	1816	королевство	024.08	1859	1861	
Сардиния	1720	королевство	024.09	1851-1861	1861	
Тосканское	1715	Великое герцегство	024.10	1851, 1857, 1860	1861	

Ломбардо-венецианское	1815	королевство	024.11	1850-1866	1866	
Романья	1852	государство	024.12	1859	1868	
Папская область	1852	государство	024.12	1852-1868	1868	
Рим	1852	город	024.13	1852, 1867, 1868	1868	

Индийская местная почта. По данным каталога COLNECT и Большого филателистического словаря эмиссии были в следующих индийских княжествах, входивших в Британскую Индию:

Индийские (туземные) княжества					
Название страны	Год создания	Статус	Индекс по каталогу	Год преобразования	примечания
Sorath (Союз княж-в Saurashtra)	1877	княжество	017.02	1929	37 ФЕДЕРАЛЬНЫХ КНЯЖЕСТВ входили в состав Британской Индии. В 1949-1950гг. вошли в состав республики Индия
Hyderabad	1724	княжество	017.03	1950	
Bhopal	1876	княжество	017.04	1908	
Bhor	1876	княжество	017.05	1908	
Jammu & Kashmir (на фарси)	1866	княжество	017.06	1894	
Poonch (на хинди)	1876	княжество	017.07	1894	
Travancore	1888	княжество	017.08	1946	
Travancore-Cochin	1949	княжество	017.08	1950	
Bussahir	1895	княжество	017.09	1906	
Sirmoor State Postage	1879	княжество	017.10	1899	
Faridkot State	1878	княжество	017.11	1901	
Alwar (на хинди)	1877	княжество	017.12	1901	
Rajasthan	1877	княжество	017.13	1948	
Bundi State Postage	1894	княжество	017.14	1947	
Jaipur State	1904	княжество	017.15	1948	
Kishengarh	1899	княжество	017.16	1937	
Idar State Postage	1939	княжество	017.17	1944	
Charkhari State Po	1896	княжество	017.18	1946	
Du'ttia State Postage	1893	княжество	017.19	1919	
Bijawar State	1935	княжество	017.20	1937	
Orchha State	1900	княжество	017.21	1943	
Barwani Postage	1921	княжество	017.22	1948	
Rajpila (на хинди)	1880	княжество	017.23	1886	
Cochin Andol	1892	княжество	017.25	1949	
Indore	1886	княжество	017.26	1941	
Vamra	1888	княжество	017.27	1895	
Wadhwan	1888	княжество	017.28	1892	
Jasdan	1942	княжество	017.29	1948	
Jhalawar	1887	княжество	017.30	1890	
Dhar	1892	княжество	017.31	1901	
Nawangar	1887	княжество	017.32	1893	
Nandgaon	1892	княжество	017.33	1894	
Kotan	1883	княжество	017.40	1886	
Dungarpur	1858	княжество	017.40	1948	
Shahpura	1858	княжество	017.40	1947	
Bharatpur	1722	княжество	017.40	1948	
Morwi	1931	княжество	017.34	1948	
Las Beia State	1897	княжество	017.24	1907	Вошел в Пакистан

Gwalior	1885	княжество	017.35	1949	5 КОНВЕНЦИОННЫХ ШТАТОВ входили в состав Британской Индии. Вошли в состав республики Индия
Nabha State	1885	княжество	017.36	1945	
Jhind State	1874	княжество	017.37	1945	
Puttiala State	1884	княжество	017.38	1950	
Chamba State	1886	княжество	017.39	1948	

Китайская местная почта. В Большом филателистическом словаре о ней сказано: *Провинциальные выпуски Китая.* В связи со сложным внутривластным положением, различием денежных знаков, японской агрессией и трудностями в снабжении знаками почтовой оплаты отдельных районов, местные почтовые власти выпустили собственные марки: в Маньчжурии, Гирине, Хэйлунцзяне в 1927—29 гг., в Чанчуне, Шэньяне (Мукдене), Харбине, Цицикаре и Гирине в 1946—48 гг., Синьцзяне в 1915—45 гг., Сычуане в 1933, 1934 гг., Юннани в 1926—33 гг. В 1949 г. надпечатки нового номинала и названий провинций производились в Аньхое, Гуанси, Цзянси, Шеньси и др. (см.021.03).

Выпуски революционных баз Китая. После очередного переворота в Китае в 1927г. начала создаваться Красная Армия и ее революционные базы. В 1927—31гг. для баз Хунань-Цзянси, Хунань-Зап. Хубэй и др. выпускались специальные марки с надписью (кит.) «Красная почтовая администрация». В 1930г. в Жуйцзине вышли почтовые доплатные марки. Все надписи на китайском языке. Использовались до перебазирования в Северо-Западном Китае в 1934 г. (см.021.03).

Выпуски освобожденных районов Китая (1937—49гг.). После нападения Японии на Китай в июле 1937г. началась партизанская война под руководством Коммунистической партии Китая. В освобожденных районах работала почта. После разгрома японских милитаристов Советской Армией и развязывания чанкайшистским режимом гражданской войны части Народно-освободительной Армии Китая (НОАК) освободили еще ряд районов в Центральном, Восточном, Северном, Северо-Западном Китае. Везде выпускались собственные марки. Японский период оккупации Китая в 1931-1945гг. отражен в богатом выпуске марок различных эмитентам (Китая и Японии) – см. 021.02 и 021.03.

Региональные выпуски Китая (1946,1950гг.). В освобожденных НОАК районах Китая устанавливалась народная власть и восстанавливалась деятельность различных учреждений, в том числе почты. В связи с отсутствием общегосударственных марок и различием денежных единиц был организован выпуск *региональных марок*, которые находились в обращении до 1950-1951гг. С 01.01.1950г. все региональные почтовые управления подчинены Минсвязи КНР. Собственные марки выпускались в Центральном, Восточном и Северном Китае с 1949г., Северо-Восточном Китае и на Ляодунском п-ове с 1946г., в Северо-Западном, Юго-Западном и Южном Китае с 1949г. С 1951г. в обращении остались только марки КНР.

Региональные выпуски КНР по данным Справочника почтовых администраций (см.021.10):

- Центральный Китай (народная почта) (Хэнань, Хубэй, Хунань, Цзянси) 1949—1950 гг.
- Восточный Китай (народная почта) (Аньхой, Фуцзянь, Цзянсу, Чжэцзян, Шаньдун) 1949—1950 гг.
- Северный Китай (народная почта) (Сюйюань, Хэбэй, Чахар, Шаньси) 1948—1950 гг.
- Северо-Восточный Китай (народная почта) (Маньчжурия) 1946—1950 гг.
- Северо-Западный Китай (народная почта) (Ганьсу, Нинся, Цинхай, Шэньси и Синьцзян) в 1949г.
- Порт-Артур (Люйшун) и Дальний (Далян) (народная почта) (Ляодунский полуостров) 1946—1950 гг.
- Шэньси-Ганьсу-Нинся (народная почта) 1946—1949 гг.
- Южный Китай (народная почта) (Гуандун и Гуанси) только в 1949г.
- Юго-Западный Китай (народная почта) (Гуйчжоу, Сычуань, Юньнань) 1949—1950 гг.

В каталоге COLNECT имеются марки китайской местной почты и представлено много марок оккупационной и колониальной почты в Китае - Британской, Французской, Японской, Итальянской, Немецкой. В каталоге STAMPWORLD марки китайской местной почты хорошо представлены, так же как и зарубежной почты европейских держав. Образцы этих марок приведены в Приложении 1 (см.021.09).

В 1920-1921 годах в России были выпущены в обращение почтовые марки в 57 уездных городах - провизориях, в связи с переоценкой курсирующих марок и со сбоями почтового обращения в период Гражданской войны (см.051.06), в том числе Ахтырка, Армавир, Челябинск и другие. В каталоге STAMPWORLD эти марки частично представлены.

Югославские местные выпуски в период 2-ой Мировой войны связаны с проблемой почтового сообщения в период оккупации и военных действия на освобождаемых территориях.

Югославия						
Название страны	Год создания	Статус	Индекс по каталогу	Год эмиссии	Год преобразования	примечания
Любляна	1945	нет	036.12	1945	1945	Вошли в Югославию
Черногория	1945	нет	036.12	1945	1945	
Фиуме	1945	нет	036.12	1945	1945	
Истрия	1945	оккупация Югославией	036.12	1945	1945	
Истрия словенская	1945	нет	036.12	1945, 1946	1946	
Югославия	1947	оккупация Италией	036.12	1947	1947	Итальянская военная администрация
Триест	1945	оккупация Италией	024.02	1945	1945	Вошли в Югославию
Сплит	1945	нет	036.12	1945	1945	
Загреб	1945	нет	036.12	1945	1945	

Венгерские местные выпуски после 1-ой мировой войны:

Венгрия						
Название страны	Год создания	Статус	Индекс по каталогу	Год эмиссии	Год преобразования	примечания
Банат Бачка	1919		013.07	1919	1919	
Сегед	1919	оккупация	013.07	1919	1921	Оккупация Сербией
Баранья	1919	оккупация	013.07	1919	1921	Оккупация Сербией
Дебрецен (Добруджи)	1919	оккупация	013.07	1919	1921	Оккупация Румынией
Тимишвара	1919	оккупация	013.07	1919	1921	Оккупация Румынией
Тимишвара	1919	оккупация	013.07	1919	1921	Оккупация Сербией

В Мексике были выпущены местные марки (024.02): в Северной Мексике, Временным правительством конституционалистов в 1912-1917 годах, в 1924 году – в Нижней Калифорнии и в суверенном штате Сонора, повстанческим правительством штата Оахака - в 1912-1915 годах.

В Перу были выпущены в 1871-1885 годах местные марки(009.01): провинцией Лима, гос-ом Юж. Перу для департаментов Арикупа и Куско, департаментов Мокугуа, Пуно, Апуримак, Аякучо-Арекипа, Ика, Паско, Пьюра, Анкам.

В Колумбии были выпущены в 1863-1907 годах местные марки (008.02): штатов и департаментов Боливар, Антиокия, Сантадер, Кукута, Бояка, Кундинимарка Толима, респ. и губернией Н.Гранада.

В Испании в период гражданской войны были выпущены местные марки в 1936-1938 годах (026.02): в 24 провинциях Аквила, Антекера Арагон, Астурия-Леон, Барселона, Сарагоса и т.д.

В Соединенных Штатах Америки местные марки были выпущены в 1845-61 годах (023.04) : штатов Алабама, Верджиния, Луизиана, Миссисипи, Сев.Каролина, Теннесси, Техас, Флорида и др.

Радел 12. ЗАРУБЕЖНАЯ ПОЧТА РАЗНЫХ СТРАН для организации временного почтового сообщения

Причинами возникновения почты за рубежом являлись либо просто отказ от использования местной почтовой службы, либо недоверие к ней зарубежных представителей (нерезидентов, как принято говорить в наше время), либо необходимость организации требуемого уровня почтового сообщения для местных офисов компаний и военной администрации в случае отсутствия местной почты. Зарубежные почтовые отделения действовали, как правило, в городах и существовали временно. Период их существования, как это видно в приведенных ниже таблицах, был от несколько месяцев до несколько лет и даже десятилетий. Выпуск марок в них производился путем надпечаток на марках своей страны названий мест их расположения, либо франкирование, то есть установление номинала стоимости почтовых услуг, либо то и другое вместе. Больше всего таких зарубежных почтовых отделений было организовано Австрией, Россией, Францией и Великобританией.

Закрытие почтовых отделений было связано с сокращением деловых или военных отношений со страной нахождения, либо с образованием постоянного представительства в данной стране и организацией постоянной почтовой администрации с самостоятельным изданием почтовых марок. Так, как правило, происходило с британскими и французскими зарубежными почтами.

Русская почта за рубежом, например, была образована в следующих странах:

1. На острове Крит во время антитурецкого восстания в 1896-97 гг. было установлено международное управление. В зоне управления России было открыто почтовое отделение в мае-июле 1899г. Для отправки почты внутри острова, в Россию и в Грецию использовались специальные марки (4 выпуска), на которых ставился штампель – российский герб и окружности синего или лилового цвета.

2. В Румынии русская почта размещалась в Бухаресте, Яссах, Галаце с 1830 по 1867 годы.

3. В Османской империи русская почта открылась в 1748 г. и полностью была реорганизована в 1855г. Вначале использовались марки России, а с 1863 г. вышла марка своей почты. В 1868 г. марки выходили с надписью «Восточная корреспонденция», а с 1900г. – с надпечатками номинала в турецкой валюте (пара). В 1914 г. почтовые отделения были закрыты.

4. В Китае российские почтовые отделения были открыты в 1870 году в Пекине, Калгане и Тяньцзыне – всего около 40 отделений. Использовались как российские марки, так и те же марки, но с надпечатками «Китай» или «China». Все отделения были закрыты в 1920 году.

5. В Болгарии Русская почта работала в Бургасе на морской линии в Константинополь. Во время русско-турецкой войны в 1877-78гг. была организована почтовая служба войск русской армии, с использованием российских марок. В 1879г. эти марки были заменены на марки Болгарии, а почта перешла в ведение болгарской почтовой администрации.

На примере Российской почты можно видеть, как работала зарубежная почта других стран. Тиражи этих марок были невелики, а их применение ограничено. Марки были стандартными и без каких-либо особенностей – типичные провизории (временные).

Наименование зарубежной почты	Период существования	Индекс по каталогу	Примечания
Австрийская почта за границей (Austrian Post Abroad)			
Австро-венгерская полевая почта (Austro-Hungarian Military Post)	1915—1918	001.04	Австрия
Австрийская почта в Османской империи (Austro-Hungarian Post in the Turkish Empire)	1867—1915	009.01	Турция
Австрийская почта на острове Крит (Crete (Austro-Hungarian Post)	1903—1914	004.07	Греция
Австрийская почта в Италии (Italy (Austrian Occupation)	только в 1918	024.03	Италия

Австрийская почта в Лихтенштейне (Liechtenstein)	1818—1852 и 1876—1920	001.04	Лихтенштейн
Австрийская почта в Ломбардии и Венеции (Lombardy and Venetia)	1850—1866	001.04	Италия
Почт. отделения Ломбардии и Венеции в Турецкой империи (Lombardy and Venetian Post offices in Turkish Empire)	1867 -1914	001.04	Италия
Австрийская почта в Черногории (Montenegro (Austrian Occupation))	только в 1917	040.01	Черногория
Австрийская почта в Румынии (Romania (Austrian Occupation))	1917—1918	035.04	Румыния
Австрийская почта в Сербии (Serbia (Austrian Occupation))	только в 1916	036.08	Сербия
Британская почта за границей (British post abroad)			
Британские почтовые отделения в Африке (British post offices in Africa) различные выпуски брит. военной почты	1941-1950	011.05	Сомали
Багдад (британская оккупация) (Baghdad (British Occupation))	только в 1917	006.02	Ирак
Бангкок (британская почта) (Bangkok (British Post Office))	1882—1885	032.01	Тайланд
Бейрут (Beirut (British Post Office))	только в 1906	002.02	Ливан
Британская почта в Турецкой империи (British Post Offices in the Turkish Empire)	1885—1923	009.01	Турция
Британская почта в Восточной Аравии (British Postal Agencies in Eastern Arabia)	1948—1966	006.02	Ирак
Брит.воор.силы Среднего Востока (M.E.F.)	1942-1943	013.02	Эритрея
Бушир – брит.оккупация в Персии (Bushire (British Occupation))	только в 1915	007.02	Иран
Китай – брит.почта (China (British Post Offices))	1917—1930	021.08	Китай
Китай – брит. железнодорожная администрация China (British Railway Administration)	только в 1901	021.08	Китай
Британская почта на Крите (Crete (British Post Offices))	1898—1899	004.07	Греция
Вооруженные силы в Вост. Африке (East Africa Forces)	1943—1948	014.03	Эритрея
Египет (британские войска) (Egypt (British Forces))	1932—1943	007.03	Египет
Германская Восточная Африка (британская оккупация) (German East Africa (British Occupation))	только в 1917	015.04	Танзания
Ирак (британская оккупация) (Iraq (British Occupation))	1918—1923	006.02	Ирак
Британская почта союзников в Японии (Japan (British Commonwealth Occupation))	1946—1949	040.02	
Япония – брит.почта Japan (British Post Offices)	1859—1879	040.03	Япония
Британская почта на Лонг-Айленде (Long Island (British Occupation))	только в 1916	009.03	Турция
Мадагаскар (британская консульская почта) (Madagascar (British Consular Mail))	1884—1895	056.04	Малагасия
Британская военная администрация в Малайе (Malaya (British Military Administration))	1945—1948	046.02	Малайзия
Брит.почта в Марокко (Morocco Agencies)	1898—1957	004.02	Марокко
Северное Борнео – брит. военная администрация (North Borneo (BMA))	только в 1945	046.15	Малайзия
Салоники (британская полевая почта) (Salonika (British Field Office))	только в 1916	004.04	Греция
Саравак (брит. военная администрация) (Sarawak (BMA))	только в 1945	046.14	Малайзия
Почта Британской Южно-Африканской компании	в 1890—1923	017.02	Зимбабве
Британо-Американская оккупация Неаполя и Сицилии	1943	024.01	Италия

(Napoli & Sicilia (British-American Occupation))			
Германская почта за границей (German post abroad)			
Албания (немецкая оккупация) (Albania (German Occupation))	1943—1944	002.04	Албания
Эльзас (немецкая оккупация) (Alsace (German Occupation))	1940—1941	029.03	Франция
Эльзас-Лоррэн (немецкая оккупация) (Alsace-Lorraine)	1870—1871	029.03	Франция
Бельгия (немецкая оккупация) (Belgium (German Occupation))	1914—1918	028.01	Бельгия
Китай (немецкая почта) (China (German Post Offices))	1898—1917	021.08	Китай
Далмация (немецкая оккупация) (Dalmatia (German Occupation))	1943—1945	036.12	Югославия
Дорпат (немецкая оккупация) (Дерпт, Каунас) (Dorpat (German Occupation))	только в 1918	034.03	Литва
Восточная зона командования (Eastern Command Area)	1916—1918	012.13	Вост. фронт
Эстония (немецкая оккупация) (Estonia (German Occupation))	только в 1941	033.02	Эстония
Почта немецкой девятой армии (German Ninth Army Post)	только в 1918	012.13	Вост. фронт
Почта германских оккупац. сил в 1-ую Мировую войну (Postage of German Occupation Forces (WW1))	1914—1918	012.13	Зап. фронт
Германские оккупационные выпуски (2-ая Мировая война) (German Occupation Issues (WW2))	1939—1945	012.13	Вост. фронт
Западная зона командования (Western Command Area)	1916—1918	012.13	Зап. фронт
Занте (немецкая оккупация) (Zante (German Occupation))	1943—1945	036.12	Югославия
Занзибар (немецкая почта) (Zanzibar (German Postal Agency))	1890—1891	015.04	Танзания
Лайбах (немецкая оккупация) (Laibach (German Occupation))	1943—1945	037.01	Любляна, Словения
Латвия (немецкая оккупация) (Latvia (German Occupation))	только в 1941	032.01	Латвия
Литва (немецкая оккупация) (Lithuania (German Occupation))	только в 1941	034.02	Литва
Лоррэн (немецкая оккупация) (Lorraine (German Occupation))	1940—1941	029.03	Франция
Люксембург (немецкая оккупация) (Luxembourg (German Occupation))	1940—1944	007.01	Люксембург
Македония (немецкая оккупация) (Macedonia (German Occupation))	только в 1944	039.01	Северная Македония
Марокко (немецкая почта) (Morocco (German Post Offices))	1899—1917	004.04	Марокко
Остлянд (Ostland)	1941—1945	033.02	Эстония и др.
Германская почта в Османской империи (German Post Offices in the Turkish Empire)	1884—1914	009.01	Турция
Польша (немецкая оккупация) (Poland (German Occupation WW1))	1915—1918	019.07	Польша
Польша (немецкая оккупация в период Второй мировой войны) (Poland (German Occupation WW2))	1939—1945	019.03	Польша
Румыния (немецкая оккупация) (Romania (German Occupation))	1917—1918	035.03	Румыния
Сербия (немецкая оккупация) (Serbia (German Occupation))	1941—1944	036.04	Сербия
Украина (немецкая оккупация) (Ukraine (German Occupation))	1941—1944	016.02	Украина
Черногория (немецкая оккупация) (Montenegro (German Occupation))	1943—1945	040.01	Черногория

Итальянская почта за границей (Italian Post Abroad)			
Бенгази (итальянская почта) (Benghazi (Italian Post Office))	1901—1912	006.02	Ливия
Кефалония и Итака (итальянская оккупация) (Cephalonia and Ithaca (Italian Occupation))	только в 1941	004.04	Греция
Итальянские почтовые отделения в Китае (Italian post offices in China)	1894-1922	021.06	
Константинополь (итальянская почта) (Constantinople (Italian Post Office))	1908—1923	009.03	Турция
Корфу (итальянская оккупация) (Corfu (Italian Occupation))	только в 1923	004.04	Греция
Корфу и Паксос (итальянская оккупация) (Corfu and Paxos (Italian Occupation))	только в 1941	004.04	Греция
Итальянские почтовые отделения на Крите (Italian post offices in Crete)	1900-1914	004.07	Греция
Далмация (итальянская оккупация) (Dalmatia (Italian Occupation))	1919—1923	036.12	Югославия
Дураццо (итальянская почта) (Durazzo (Italian Post Office))	1902—1916	036.12	Югославия
Эфиопия – итал.оккупация (Ethiopia (Italian Occupation))	только в 1936	012.03	
Фиуме и зона Купа (Fiume and Kupa Zone)	1941—1942	024.03	Италия
Ионические острова (итальянская оккупация) (Ionian Islands (Italian Occupation))	1941—1943	004.04	Греция
Итальянская почта в Турецкой империи (en:Italian Post Offices in the Turkish Empire)	1873—1923	009.01	
Янина – итальянская почта (Jannina (Italian Post Office))	1909—1911	004.04	Греция
Иерусалим – итал. Почта (Jerusalem (Italian Post Office))	1909—1911	003.01	Израиль
Кания – итал. Почта (Khania (Italian Post Office))	1900—1912	004.07	Крит
Любляна – итал.оккупация (Lubiana (Italian Occupation))	только в 1941	037.01	Люблянская покраина
Черногория – итал. Почта (Montenegro (Italian Occupation))	1941—1943	040.01	
Печино – итал. Почта (Pechino (Italian Post Office))	1917—1922	004.04	Греция
Салоники – итал.почта (Salonika (Italian Post Office))	1909—1911	004.04	Греция
Скутар – итал. почта (Scutari (Italian Post Office))	1909—1915	004.04	Греция
Смирна (итальянская почта) (Smirne (Italian Post Office))	1909—1911	009.01	Турция
Тяньцзинь (итальянская почта) (Tientsin (Italian Post Office))	1917—1922	021.08	Китай
Трентино (итальянская оккупация) (Trentino (Italian Occupation))	1918—1919	024.11	Италия
Триполи (итальянская почта) (Tripoli (Italian Post Office))	1909—1912	002.05	Ливия
Валона (итальянская почта) Valona (Italian Post Office)	1909—1916	002.08	Ливия
Венеция-Джулия (итальянская оккупация) (Venezia Giulia (Italian Occupation))	1918—1919	024.11	Италия
Русская почта за границей (Russian Post Abroad)			
Бейрут (русская почта) (Beirut (Russian Post Office))	1879—1910	051.10	Ирак
Китай (русская почта) (China (Russian Post Offices))	1899—1920	021.08	Китай
Константинополь (русская почта) (Constantinople (Russian Post Office))	1909—1910	051.10	Турция
Крит (русская почта) (Crete (Russian Post Offices))	только в 1899	051.10	Греция
Дарданеллы (русская почта) (Dardanelles (Russian Post Office))	1909—1910	051.10	Турция
Яффа (русская почта) (Jaffa (Russian Post Office))	1909—1910	051.10	Турция

Иерусалим (русская почта) (Jerusalem (Russian Post Office))	1909—1910	051.10	Израиль
Керрасунд (русская почта) (Kerrasunde (Russian Post Office))	1909—1910	051.10	Турция
Гора Афон (русская почта) (Mount Athos (Russian Post Office))	1909—1914	004.08	Греция
Северная Корея (русская почта) (North Korea (Russian Occupation))	1946—1948	051.10	нет в каталоге штемпели
Митилена (русская почта) (Mytilene (Russian Post Office))	1909—1914	004.04	о.Лесбос
Ризех (русская почта) (Rizeh (Russian Post Office))	1909—1910	051.10	Турция
Османская империя (русская почта) (Russian post offices in the Turkish Empire)	1863—1914	051.10	Турция
Салоники (русская почта) (Salonika (Russian Post Office))	1909—1914	051.10	Турция
Смирна (русская почта) (Smyrne (Russian Post Office))	1909—1910	051.10	Турция
Южная Литва (русская почта) (South Lithuania (Russian Occupation))	только в 1919	014.01	ССР ЛитБел
Трабезунд (русская почта) (Trebizonde (Russian Post Office))	1909—1910	051.10	Турция
Российская почта в Манчжурии –Харбин (Harbin (Russian Post Office))	1899-1920	021.08	Китай
Российская почта Персидской казачьей бригады	1920	007.02	Иран-Персия
Французские почтовые отделения за границей (French Post Offices Abroad)			
Арад (французская оккупация) (Arad (French Occupation))	только в 1919	013.07	Венгрия
Бейрут (французская почта) (Beirut (French Post Office))	только в 1905	002.02	Ливан
Кастельроссо (французская оккупация) (Castellosso (French Occupation))	1920—1921	009.03	Турция
Китай (французская почта) (China (French Post Offices))	1894—1922	021.09	Китай
Киликия (французская оккупация) (Cilicia (French Occupation))	1918—1921	009.03	Турция
Крит (французская почта) (Crete (French Post Offices))	1902—1913	004.07	Греция
Дедеагач (французская почта) (Dedeagatz (French Post Office))	1893—1914	009.02	Турция
Египет (французская почта) (Egypt (French Post Offices))	1899—1931	007.09	Александрия
Иерусалим (французская почта) (Jerusalem) (French Post Offices)	1948	003.03	Израиль
Япония (французская почта) (Japan (French Post Offices))	1865—1880	нет	нет в каталоге
Кавала (французская почта) (Cavalle (French Post Office))	1893—1914	004.05	Греция
Клайпеда (французская почта) (Klaipeda)	только в 1923	034.03	Литва
Корче (Корица) (Korce (Koritza))	1917—1919	002.08	Албания
Мадагаскар (французская почта) (Madagascar (French Post Offices))	1885—1896	056.04	Малагасия
Маджунга (французская почта) (Majunga (French Post Office))	только в 1895	021.09	Китай, Янань
Мемельленд (французская администрация) (Memel (French Administration))	1920—1923	034.03	Литва
Марокко (французская почта) (Morocco (French Post Offices))	1862—1914	004.03	Марокко
Порт-Лagos (французская почта) (Port Lagos (French Post Office))	1893—1898	004.05	Греция
Сирия (французская оккупация) (Syria (French Occupation))	1919—1924	008.03	Сирия
Саар (французская администрация) (Saar (French Administration))	1920—1935	012.14	Франция
Тинцин (французская почта) (Tientsin (French Post Office))	1903—1922	021.09	Китай

Вати (французская почта) (Vathy (French Post Offices))	1893—1914	004.04	Греция
Французская почта на Занзибаре (Zanzibar (French Post Office))	1889—1904	015.06	Танзания
Французская почта в Османской империи (en:French post offices in the Turkish Empire) – 36 отделений	1885—1923	009.02	Турция
Вооружённые силы Свободной Франции в Леванте (en:Postage of the Free French Forces in the Levant)	1942—1946	008.03	Сирия
Японская почта за границей (Japanese Post Abroad)			
Бирма (японская оккупация) (Burma (Japanese Occupation))	1942—1945	029.03	Мьямна
Центральный Китай (японская оккупация) (Central China (Japanese Occupation))	1941—1944	021.02	Китай
Хэнань (японская оккупация) (Honan (Japanese Occupation))	1941	021.02	Китай
Гонконг (японская оккупация) (Hong Kong (Japanese Occupation))	только в 1945	024	Китай
Хэбэй (японская оккупация) (Hopei (Japanese Occupation))	1941	021.02	Китай
Внутренняя Монголия (японская оккупация) (Inner Mongolia (Japanese Occupation))	1941—1943	021.02	Китай
Японский Тайвань (Формоза) (Japanese Taiwan (Formosa))	только в 1945	022	Китайская республика
Ява (японская оккупация) (Java (Japanese Occupation))	1943—1945	041.01	Индонезия
Келантан (японская оккупация) (Kelantan (Japanese Occupation))	1942—1945	046.09	Малайзия
Корея (японская почта) (Korea (Japanese Post Offices))	1900—1901	027.03	Империя
Квантун (японская оккупация) (Kwangtung (Japanese Occupation))	1942—1945	021.02	Китай
Малайя (японская оккупация) (Malaya (Japanese Occupation))	1942—1945	046.03-11	Малайзия
Маньчжурия (Manchukuo)	1932—1945	021.05	Китай
Мэнцзян (японская оккупация) (Mengkiang (Japanese Occupation))	1942—1945	021.02	Китай
Нанкин и Шанхай (японская оккупация) (Nanking and Shanghai (Japanese Occupation))	1941—1945	021.02	Китай
Северный Борнео (японская оккупация) (North Borneo (Japanese Occupation))	1942—1945	046.15	Бруней
Северный Китай (японская оккупация) (North China (Japanese Occupation))	1942—1945	021.02	Китай
Японская почта в оккупированном Китае (en:Japanese post in occupied China)	1941—1942	021.02	Китай
Саравак (японская оккупация) (Sarawak (Japanese Occupation))	1942—1945	046.14	Малайзия
Шаньси (японская оккупация)	1941	021.02	Китай
Шаньдун (японская оккупация) (Shantung (Japanese Occupation))	1941	021.02	Китай
Южный Китай (японская оккупация) (South China (Japanese Occupation))	1942	021.02	Китай
Суматра (японская оккупация) (Sumatra (Japanese Occupation))	1943—1945	041.02	Индонезия
Супех (японская оккупация) (Supeh (Japanese Occupation))	1941	021.02	Сев.Китай

Филиппины (японская оккупация) (Philippines (Japanese Occupation))	1942—1945	039.02	Филиппины
Китай (японские почтовые отделения) (China (Japanese Post Offices))	1900—1922	021.09	Китай
Почта зоны, контролируемой ВМС Японии (Japanese Naval Control Area)	1942—1943	040.01	Япония
Почта США за границей (US Post Abroad)			
Шанхай (почта США) (Shanghai (US Postal Agency))	1919—1922	021.08	Китай
Почтовые отделения США в Японии (US Post Offices in Japan)	1867—1874 1945 - 1952	040.02	нет в каталоге штемпели
Филиппины (под управлением США) (Philippines (US Administration))	1899—1945	039.01	Владение США
Гуам (Guam)	1899—1901	015.02	США
Польская почта за границей (Polish Post Abroad)			
Центральная Литва (польская оккупация) (Central Lithuania (Polish Occupation))	1920—1922	034.04	Литва
Константинополь (польская почта в Леванте (Турция) (Constantinople (Polish Post Office in Levant))	1919—1921	019.06	Турция
Данциг (польская почта) (Danzig (Polish Post Office))	1924—1939	019.05	Влад.Германии
Польская армия в России (Polish Army in Russia)	только в 1942	нет	нет в каталоге штемпели
Польский корпус в России (Polish Corps in Russia-Ukraine)	1918, 1919	016.01	Зап.Украина
Правительство Польши в изгнании (Polish Government in Exile)	1941—1945	019.03	Польша - Лондон
Польский корпус в Италии (Polish Corps in Italia)	1944-1946	019.03	Польша
Выпуски периода гражданской войны в России (Russian Civil War Issues)			
Амурская область (Народно-революционный комитет) (Amur Province)	только в 1920	051.04	Россия
Правительство атамана Семёнова (Ataman Semyonov Regime) - Забайкальская область (Transbaikal Province)	только в 1920	051.04	Россия
Крымское краевое правит. (генерал Сулькевич) (Crimea)	1918—1919	051.06	Россия
Юг России (генералы Деникин и Врангель) (Denikin Government, Wrangel Government)	1919—1920	051.05	Россия
Донская область (генералы Каледин и Краснов) (Don Territory)	только в 1918	051.06	Россия
Дальневосточная республика (Чита и Владивосток)	1920—1923	051.04	Россия
Омское правительство (адмирал Колчак) (Kolchak Government)	1919—1920	051.05	Россия
Кубанская область (Добровольческая Армия) (Kuban Territory)	1918—1920	051.06	Россия
Северная Ингерманландия (North Ingermanland)	только в 1920	051.05	Россия
Северо-Западная армия (генерала Вандама) (North Western Army)	только в 1919	051.05	Россия
Северная армия (генерала Юденича) (Northern Army)	только в 1919	051.05	Россия
Северная армия (Генерала Миллера) (Northern Army)	только в 1919	051.05	Россия
Приамурский Земский край (Priamur and Maritime Provinces)	1921—1922	051.04	Россия
Полевая почта Чехословацкого корпуса в России Siberia (Czechoslovak Army)	1918—1920	051.07	Россия

Западная армия (фантастическо-спекулятивные выпуски) (Western Army)	1919—1920	051.05	Россия
Западная Добровольческая армия (генерала Авалова-Бельмонда) (Western Army)	1919	051.05	Россия
Румынская почта за границей (Romanian Post Abroad)			
Банат-Бачка (румынская оккупация в Венгрии) (Banat Vascka (Romanian Occupation))	1919—1920	013.07	Венгрия
Константинополь (румынская почта) (Constantinople (Romanian Post Office))	1896—1919	009.01	Турция
Дебрецен (румынская оккупация в Венгрии) (Debrecen (Romanian Occupation))	1919—1920	013.07	Венгрия
Венгрия (румынская оккупация) (Hungary (Romanian Occupation))	1919—1920	013.07	Венгрия
Румынские почтовые отделения в Турецкой империи (Romanian Post Offices in the Turkish Empire)	1896—1919	009.01	Турция
Темешвар (румынская оккупация в Венгрии) (Temesvar (Romanian Occupation))	только в 1919	013.07	Венгрия
Трансильвания (румынская оккупация) (Transylvania (Romanian Occupation))	только в 1919	035.03	Венгрия
Греческая почта за границей (Greek Post Abroad)			
Острова Додеканес (греческая оккупация) (Dodecanese Islands (Greek Occupation))	только в 1947	004.04	Греция
Греческие почтовые отделения в Турецкой империи (Greek Post Offices in the Turkish Empire)	1861—1881	009.01	Греция
Кавала (греческая оккупация) (Kavalla (Greek Occupation))	только в 1913	004.05	Греция
Дедегач (болгарская оккупация) (Dedegach (Bulgaria Occ.))	только в 1913	004.05	Греция
Хиос (Khios)	только в 1913	004.09	Греция
Лемнос (Lemnos)	1912—1913	004.09	Греция
Лесбос - Митилена (Lesbos - Mytilene)	1912—1913	004.09	Греция
Бельгийская почта за границей (Belgian Post Abroad)			
Эйпен и Мальмеди (бельгийская оккупация) (Eupen and Malmedy (Belgian Occupation))	только в 1920	028.01	Мальмеди 1920 - 1931 Эйпен 1920-1931
Бельгийская военная почта в Германии (Germany (Belgian Occupation))	1919—1920	028.01	Германия
Иностранные почтовые отделения в Египте: (Foreign post offices)			
Александрия (французская почта) (Alexandria (French Post Office))	1899—1931	007.09	Египет
Порт-Саид (французская почта) (Port Said (French Post Office))	1899—1931	007.09	Египет
Газа (египетская оккупация) (Gaza (Egyptian Occupation))	1948—1967	003.01	Израиль
Палестина (египетская оккупация) (Palestine (Egyptian Occupation))	1918—1920	003.01	палестина
Почта Французского Индокитая в Китае (Indo-Chinese Post in China)			
Кантон (почта Индокитая) (Canton (Indo-Chinese Post Office))	1901—1922	031.05	Китай
Китай (почта Индокитая) (China (Indo-Chinese Post Offices))	1900—1922	031.05	Китай
Хайкоу (почта Индокитая) (Hoi-Hao (Indo-Chinese Post Office))	1902—1922	031.05	Китай
Гуанчжоу (почта Индокитая) (Кантон) (Kouang-Tcheou)	1898—1943	031.05	Китай
Мынцзы (почта Индокитая) (Mong-Tseu (Indo-Chinese Post Office))	1903—1922	031.05	Китай

Бэйхай (почта Индокитая) (Pakhoi (Indo-Chinese Post Office))	1903—1922	031.05	Китай
Чунцин (почта Индокитая) (Tchongking (Indo — Chinese Post Office))	1903—1922	031.05	Китай
Юннаньфу (почта Индокитая) (Куньмин) (Yunnanfu (Indo-Chinese Post Office))	1903—1922	031.05	Китай
Сербская почта за границей (Serbian Post Abroad)			
Баранья (сербская оккупация) (Baranya (Serbian Occupation))	только в 1919	013.07	Венгрия
Венгрия (сербская оккупация) (Hungary (Serbian Occupation))	только в 1919	013.07	Венгрия
Финская почта за границей (Finnish Post Abroad)			
Олонец (финская оккупация) (Aunus)	только в 1919	023.03	Россия
Восточная Карелия (финская оккупация) (Eastern Karelia (Finnish Occupation))	1941—1944	023.04	Россия
Зарубежная почта на Крите (Creat Post Abroad)			
почта Османской Турции (Ottoman Turkish post offices)	1902-1914	004.07	Греция
французские почтовые отделения (French Post offices) греческие почтовые отделения (Greek post offices) египетские почтовые отделения (Egyptian post offices)	1902-1914	004.07	См.ниже брит., австр., рос., итал. почт.отд.

В таблице приведены зарубежные почты из Списка почтовых администраций стран мира.

В приведенной таблице указаны не все действовавшие зарубежные почты. Значительное их количество сверх этого списка указано в прилагаемом Каталоге почтовых марок (Приложение 1) в государствах, где действовали эти почтовые отделения. Указанные почтовые отделения (агентства, администрации) функционировали автономно от окружающих территорий стран пребывания и прямо не влияли на политическую карту в период их действия. Однако иногда создание почтовых агентств предшествовало преобразованиям статуса стран пребывания, благодаря усилиям граждан своей страны, которых они и обеспечивали почтовой корреспонденцией.

Вывод: Многими странами мира выпускались марки зарубежных почтовых отделений (агентств), которые обеспечивали почтовые обращения для граждан, компаний и временных военных и гражданских администраций этих стран. Все марки выпускались стандартные, с надпечатками соответствующих стран. Такие марки относятся к так называемым провизориям (временным маркам). И со всей уверенностью можно утверждать, что такие провизории использовались агентами влияния стран, их учредивших и организовававших, то есть так или иначе влиявших на политические события и развитие этих стран. А филателия, как всегда, оказалась немой свидетельницей этих действий.

Раздел 13. РАЗВИТИЕ БУМАЖНЫХ ЗНАКОВ ПОЧТОВОЙ ОПЛАТЫ В ЭЛЕКТРОННУЮ ЭРУ.

Новые способы получения доходов от почтового обращения.

Известно, что в наше время существует тенденция перехода почтовой переписки к безбумажным технологиям. Как юридическим, так и физическим лицам теперь гораздо удобнее и эффективнее вести переписку со своими корреспондентами в электронном виде. Интернет-технологии повсеместно внедряются в мире. Телефонная и телекоммуникационная связь разных видов в наше время соединяет людей во всех концах света. Кого еще интересует письмо с маркой? Юридическим лицам, в том числе предприятиям, организациям и государственным органам, еще приходится обмениваться почтовыми отправлениями с вложенными в них юридически значимыми документами, но почти все они отправляются заказными письмами, с гарантированными доставками почтовыми учреждениями (администрациями).

Появились самоклеющиеся марки, максимально облегчающие их применение.

В Европейском Союзе предусматривается постепенная интеграция всех сфер деятельности государств-членов Союза. Интеграция почтовой эмиссии в ЕС также неминуема. Так это сразу сделал Советский Союз, взяв на себя всю эмиссию почтовых марок. Правда, излишняя централизация привела к известному результату.

Таким образом, тенденция к сворачиванию почтовых отправлений, франкированных почтовыми марками, очевидна, но тогда постепенно исчезнет важная составляющая филателии – гашеные почтовые марки и производные от них вещи, если не считать специальное гашение и по заказу. Остаются только интересы коллекционеров, в том числе - спекуляция этими фактически непочтовыми марками или «Золушками», как описано в разделе 10. Достойными коллекционирования остаются только старые марки, выпущенные в период традиционного почтового сообщения.

Вот как описываются на сайте Почты России услуги по отправке письменной корреспонденции (см. <http://www.russianpost.ru/rp/serve/ru/home/postuslug/lettercorrespondence>):

- **Внутренняя письменная корреспонденция**
 - почтовые карточки
 - письма
 - бандероли
 - ответное внутреннее почтовое отправление (ОВПО)
- **Международная письменная корреспонденция**
 - почтовые карточки
 - письма
 - бандероли
 - обновления по универсальным услугам

Согласно Федеральному закону №176-ФЗ "О почтовой связи" пересылка письменной корреспонденции входит в **универсальную услугу**.

Внутренними называются почтовые отправления, принимаемые для пересылки в пределах территории Российской Федерации.

Международными называются почтовые отправления, принимаемые для пересылки за пределы Российской Федерации, поступающие на ее территорию из других государств, либо следующие транзитом через территорию Российской Федерации и пересылаемые в рамках международного почтового обмена.

В зависимости от условий приема, обработки, пересылки и вручения почтовые отправления подразделяются на категории.

Простыми называются почтовые отправления, принимаемые без выдачи отправителям квитанций, вручаемые (доставляемые) адресатам без расписки.

Регистрируемые (обыкновенные, заказные, с объявленной ценностью) - принимаемые от отправителя с выдачей ему квитанции и вручаемые адресату (его законному представителю) с его распиской в получении.

Почтовое отправление с объявленной ценностью - почтовое отправление, принимаемое с оценкой стоимости вложения, определяемой отправителем; подается на предприятие связи в открытом или закрытом виде.

Зная почтовый идентификатор почтового отправления (внутрироссийский 14-символьный или международный) или номер квитанции о приеме, Вы можете отследить прохождение почтового отправления.

Определенные виды и категории регистрируемых почтовых отправлений могут пересылаться с описью вложения, с уведомлением о вручении и с наложенным платежом.

Перечень видов и категорий регистрируемых почтовых отправлений, принимаемых с описью вложения, с уведомлением о вручении и с наложенным платежом.

Авиаотправлениями называются почтовые отправления, принимаемые для пересылки на всем пути или на отдельных его участках воздушным транспортом.

Для отдельных отправителей и получателей установлены следующие **разряды почтовых отправлений**:

1. **правительственные**, которые посылают или получают высшие государственные органы и их руководители;
2. **воинские** - отправления, посылаемые и получаемые войсковыми частями (учреждениями, учебными заведениями) и их личным составом;
3. **служебные**, которые посылают министерства связи, предприятия и организации связи.

Прием, пересылка и вручение* писем и почтовых карточек относятся к **основным услугам почтовой связи**.

Дополнительными услугами для населения являются заполнение описей вложения, написание адресов и письменных сообщений и другие услуги. Все дополнительные услуги оплачиваются отдельно и могут оказываться не во всех отделениях почтовой связи.

** Термин «вручение» означает выдачу почтового отправления адресату (доверенному лицу) непосредственно на дому или на предприятии связи, или через абонентский почтовый ящик, установленный в подъезде, на улице, в специально выделенном помещении, или шкаф опорного пункта.*

Марки, как и любые другие товары и услуги, на нынешнем рынке распространяются через интернет-магазины. Однако фактическая рассылка марок по заказу или обмену производится с помощью обычного почтового письменного отправления в соответствии с указанными выше почтовыми услугами. Почтовые марки в таких случаях не всегда применяются, так как посылка оплачивается по тарифам почтовых услуг, франкируемых счетами-квитанциями. Иначе говоря, в наше время большинство почтовых отправлений обходится без почтовых марок. **На запрос автора пособия Минкомсвязи РФ письмом от 20.09.2016 №1123-17984-ОГ сообщило, что Законодательство РФ в области почтовой связи не содержит запрета на пересылку в почтовых отправлениях почтовых марок.** При этом решением **Коллегии Евразийской комиссии** от 21.04.2015 г. № 30 утвержден перечень товаров, в отношении которых **установлен запрет** ввоза на таможенную территорию Евразийского Экономического Союза и (или) вывоза с таможенной территории ЕвразЭС знаков почтовой оплаты. К ним относятся почтовые марки и блоки, маркированные конверты, налоговые и аналогичные марки, созданные 100 лет назад и более (за исключением почтовых карточек и открытых писем независимо от времени их создания). Таким образом, разъяснения о порядке совершения операций в отношении почтовых марок, созданных менее 100 лет назад и пересылаемых в международных почтовых отправлениях, предоставляются Федеральной таможенной службой. Особенности совершения таможенных операций в отношении товаров, пересылаемых в международных отправлениях, установлены положениями подпункта 3б пункта 1 статьи 4 Таможенного кодекса Таможенного Союза для товаров для личного пользования, не связанных с осуществлением предпринимательской деятельности. **На запрос автора пособия Центральное Таможенное Управление ФТС письмом от 22.02.2017 №51-16/Н-120 сообщило, что в Перечень товаров для личного пользования, перемещаемых через таможенную границу с освобождением от уплаты таможенных платежей, определенных Перечнем 2 к Соглашению, почтовые марки не включены.**

В интернет-магазинах и на электронных торговых площадках марки, как товар, можно получить с дальнейшей доставкой почтовыми отправлениями с различными видами оплаты до или после получения: <http://www.ebay.com> - **включенный** - ссылка в составе атрибутов каждой марки **каталога COLNECT**, а также <http://www.stampworld.com/ru/maps/>, <http://www.meshok.net>, <http://www.krasraritet.com>; <http://www.PostMark.su>; <http://www.philasearch.ru>; <http://stampline.ru>; <http://www.collect-online.ru> и множество других. Конечно, следует также использовать наши Санкт-Петербургские магазины: <http://www.> <http://zagorsky-stamps.ru>, <https://www.philasearch.ru>, а также <http://www.peterstamps.ru>; <http://hobby-group.ru>; <http://www.alfa-hobby.ru> и другие.

Раздел 14. СТРУКТУРА КОЛИЧЕСТВА МАРОК ПО СТРАНАМ И ТЕМАМ. ЦЕННОСТЬ КОЛЛЕКЦИИ.

Анализ тенденций.

С помощью базы данных COLNECT можно проследить тенденцию развития эмиссий стран.

Интересно отметить, что наибольшее число марок, свыше 5000, за все годы эмитировали следующие страны (в скобках указано количество выпущенных марок по состоянию на середину 2021 года):

Япония (14 248), **Сьерра-Леоне (13 395)**, **Гвинея (12 960)**, Франция (11 831), Румыния (11 502), Венгрия (11 434), Мальдивы (11 036), США (11 010), Того (10 806), Гамбия (9 094), Мозамбик (9060), Великобритания (9 011), ЦАР (8 960), Гренада (8 711), Бельгия (8 622), Австралия (8 263), КНДР (7 884), Канада (7 691), СССР (7 650).

Все перечисленные страны являются независимыми. Канада и Австралия за годы эмиссий прошла путь от колоний до независимых королевства Содружества (Вестминстерский статус с 1947 г.), в котором королева – королева Великобритании; а Сьерра-Леоне, Гвинея, Мальдивы, Того, Гамбия, Мозамбик, ЦАР – от колоний до независимых государств.

Напомню, что империями являлись ранее Франция, Турция (Порта, или Оттоманская), Великобритания, Россия и Япония, а также ещё несколько стран, перечень которых приведен на стр. 13. Сохранила до наших дней этот статус лишь Япония.

Такой объем эмиссии является, с одной стороны, следствием объема почтовой переписки при больших размерах территории и населения (Россия-СССР, США, Великобритания, Франция с колониями и территориями), с другой - средством распространения информации о своих рынках сбыта (территориях своих интересов). Для таких небольших стран как Польша, Болгария, Румыния, Куба, Нидерланды, Португалия почтовые марки являются средствами удовлетворения амбиций для обозначения своей значимости в мире. И политический мотив бывших стран народной демократии – Румынии, Венгрии, Болгарии, Польши, Кубы тоже понятен – марки являлись средством пропаганды социализма, а в наше время – пропаганды своего образа жизни и взглядов на мир.

Наименьшее число марок эмитировали из существующих независимых государств: Абхазия (885), Науру (911), Северный Кипр (949), Свазиленд (Эсватини) (941), Грузия (963), Судан (961), Кения (971), Приднестровье (978), Босния и Герцеговина (989), Кирибати (1007).

Приведенная статистика говорит о слабых тенденциях падения почтового обращения и спроса на рынке почтовых марок. Возможно, играет роль снижение политического влияния великих держав из-за ограничения их гегемонии в мире. Не стоит забывать обычную практику печатания марок по заказам эмитентов развивающихся стран в издательствах великих держав, что также подвержено политическому влиянию, выдаваемому за рыночный спрос.

Анализ тематики марок указанных стран показывает, что наибольшие эмиссии, а, следовательно, доходы на рынке филателии были:

- по теме **«Фауна (животные)»** из 166 402 марок – в Гвинею (3 855), Сьерра-Леоне (3 795), Того (3 686);
- по теме **«Известные люди»** из 130 488 марок – в Великобритании (3 319), Гвинею (2 862), США (2 208);
- по теме **«Главы государств»** из 68 639 марок – в Великобритании (2 799), Канаде (1 202), Бельгии (1 162);
- по теме **«Фауна (птицы)»** из 56 636 марок - в Сьерра-Леоне (1 377), США (1 306), Гвинею (1 089);
- по теме **«Спорт»** из 52 611 марок – в Венгрии (1 072), Австралии (1022), в ЦАР (932).

В филателии общепризнанно коллекционирование по двум основным направлениям: хронологическому, или классическому, и тематическому. Однако придерживаться одного из них удается редко и обычно они смешиваются. В официальных каталогах все эмиссии размещены хронологически и по странам. Каждый человек имеет свои жизненные, профессиональные или материальные предпочтения, которые склоняют его к выбору тематики и определяют величину коллекции. У любого коллекционера возникает своё представление о ценности приобретаемых марок и при их выборе он неизбежно руководствуется своими эмоциями и предпочтениями: нравится - не нравится. Именно поэтому коллекционирование и является увлечением, хобби.

При сборе коллекции необходимо учитывать ещё и качества марок: гашеные - чистые, разновидности полиграфии, с нарушением оборотной стороны и без них, виды гашений, водяных знаков, перфораций и т.д. И коллекционер неизбежно попадает в плен полиграфических особенностей печатной

почтовой продукции, а его интересы по тематике отодвигаются на задний план. И рано или поздно, перед любым коллекционером встает вопрос: в чем состоит ценность его коллекции для него и для других?

Общепринятые критерии ценности коллекции:

1. Тематика коллекций – **полнота представления темы**, а также выбор связанных тематик, форма представления и комментарии в альбомах.
2. Эмитенты марок коллекций – **полнота эмиссий выбранных стран**, а также стран, связанных какими-то узлами между собой, форма представления и комментарии коллекции в альбомах.
3. Годы эмиссий в коллекции – **полнота лет эмиссий** выбранных эмитентов.
4. Максимальное **число полных серий марок**, тем и эмитентов в коллекции, особенно самых популярных тем (Животные, Растения, Спорт, Главы государств, Известные люди и т.п.).
5. Общее **качество марок** в коллекции, а также соотношение негашеных к гашеным, с качественной полиграфией или с дефектами и с вариантами полиграфии (**разновидностями**), со многими форматами эмиссий (блоки, сцепки, малые и полные листы, конверты, цельные вещи и т.п.).
6. Доля **редких марок** в коллекции (малотиражных и мало сохранившихся на рынке после использования и выпуска в обращение).

В системах COLNECT и STAMPWORLD предусмотрена возможность выборки марок, имеющих в коллекции, самим филателистом. В них есть возможность выборки марок по темам, годам выпуска и т.д. Мною в 2018 году был проведен анализ представленных в системе COLNECT коллекций по числу марок, в которых содержится: 200 тыс., 100 тыс., 60 тыс., 50 тыс., 40 тыс., 30 тыс., 20 тыс., 10 тыс. Выборка сделана из 7589 активных пользователей на тот момент. При этом коллекционерами в профиле были указаны темы коллекций. Взято было по 3 коллекции каждой выборки по указанному числу марок и по 19-ти наиболее популярным темам.

Выводы анализа:

1. Нет коллекций, которые приблизились **к полноте выпусков** заявленной тематики более, чем на 25%.
1. Нет коллекций, которые приблизились **к полноте общих выпусков** заявленной тематики одной страны более, чем на 20%.
2. Нет коллекций, которые приблизились **к полноте выпусков хотя бы одной страны** по одной теме более, чем на 25%.
3. Нет коллекций, которые приблизились **к полноте хронологии эмиссий одной страны** более, чем на 25%.

Таким образом, **ценность коллекций** можно определить по степени достижения выше указанных критериев на основе статистики, предоставляемой системой COLNECT. Однако, на практике, под ценностью коллекций чаще понимается **стоимость коллекции** по критерию полиграфического качества имеющихся в коллекции марок, их **степени состояния сохранности** от чистых марок в печатных листах или частей этих листов (поля, углы), без следов наклеек к альбомам. **Стоимость же коллекции соответствует той цене, на которую соглашается её купить покупатель.** Если покупатель – дилер, то по той цене, по которой он сможет потом продать коллекцию известным ему покупателям-коллекционерам. Продажа коллекций на аукционах, во множестве появившихся в последние годы, может установить цену коллекции или её частей по результатам торгов. При этом стоимость представленных марок на торгах обычно ориентируется на цены, указанные в так называемых официальных или общепризнанных каталогах (отмечены жирным шрифтом в перечне Приложения 2). Эти цены считаются рыночными, а по существу являются результатом картельного сговора издателей каталогов, дилеров и организаторов аукционов. Реальные цены марок коллекционеры сами назначают при прямой торговле между собой и тогда эти цены в разы меньше рыночных (каталожных).

Собрав свою коллекцию по теме «Политическая карта мира в почтовых марках», автор пришел к выводу, что каждая коллекция должна была бы сопровождаться её описанием по выбранной теме или нескольким темам. Примером такого описания может быть серия статей автора по истории регионов всех стран мира в почтовых марках, составленным по многим материалам из Wikipedia и прочим источникам. Все они выставлены на сайте автора, указанном на стр.7. Фрагмент одной из них, для примера, автор приводит здесь.

История стран Северной Европы в почтовых марках

Северная Европа - культурно-географический регион, включающий в себя государства Скандинавии и прилегающие территории, а также Прибалтику, Исландию и Британские острова. Согласно делению Организации Объединённых Наций (стандарт UN M.49), к Северной Европе относятся государства: Великобритания с Нормандскими островами Гернси, Джерси, Сарк и с Островом Мэн, Дания с Фарерскими островами и Гренландией, Ирландия, Исландия, Латвия, Литва, Норвегия со Шпицбергом и Ян-Майеном, Финляндия с Аландскими островами, Швеция и Эстония.

В данный регион включается и Гренландия, расположенная в Северной Америке, из-за ее тесных исторических и культурных связей с Данией, частью которой она является.

Все страны Северной Европы расположены севернее параллели 54 градусов северной широты, однако их климат смягчает теплое Норвежское течение, являющееся продолжением

Гольфстрима. Северный полярный круг проходит через территорию Финляндии, Швеции, Норвегии и Гренландии. Исландия находится вне полярного круга, северной части ее территориальных вод и нескольких небольших островков.

Для всех стран Северной Европы характерна протяженная линия морского побережья и наличие большого числа островов и архипелагов. На юго-востоке и юге регион отделен от остальной части Европы Балтийским морем и Северным морем. Норвегия и Финляндия имеют сухопутную границу с Россией, а Дания - с Германией.

Дания, Швеция и Финляндия входят в Евросоюз, в отличие от Норвегии и Исландии. Все страны Северной Европы входят в Совет Европы и Шенгенскую зону, однако шенгенские соглашения не распространяется на автономные области Дании (Фарерские острова и Гренландию) и норвежский архипелаг Шпицберген. Финляндия является единственной страной Северной Европы, входящей в Еврозону. Исландия, Дания и Норвегия являются членами НАТО, Финляндия и Швеция - нет. При этом Финляндия и Швеция подписали соглашение о сотрудничестве с НАТО - «Партнерство ради мира» - и являются членами Совета евроатлантического партнерства. Шпицберген и прилегающие воды являются демилитаризованной зоной.

Великобритания. «Исключительность, даже уникальность британцев долгое время воспринималась как нечто само собой разумеющееся и иностранцами, и внутри страны» - из предисловия к замечательной книге «История Англии» Дж. М. Тревельяна. Впервые опубликованная в 1926 году, эта книга обращена непосредственно к английскому народу. Автор сосредоточил свое внимание на ряде тем, которые, по его убеждению, обуславливают особый английский опыт на протяжении веков: наращивание морского могущества из-за географической отдаленности от континентальной Европы, ранний отход от феодализма, создание промышленных и коммерческих предприятий; плавная преемственность культуры, долговременность существования парламентских институтов и главенства закона. **«Уверенный в себе, живой, энергичный и прогрессивный остров сумел колонизировать и цивилизовать мир».**

Бушевавшей в начале XIX века в Европе революционной малярии Британии удалось избежать. Однако новая эпоха принесла существенные перемены в социальное устройство и идею правового сообщества, а также ошутимое классовое разделение. **После 1914 года произошли две мировые войны, экономические кризисы 30-х и 70-х годов и насильственное смещение Британии с занимаемых позиций, но** во многих отношениях она оставалась капитанской рубкой человечества. «Компромисс, в не меньшей степени, чем конфликт, играл центральную роль в нашей истории». Лучше не скажешь!



Политическая карта Северной Европы

(Предисловие к книге под редакцией Кеннета О.Моргана, Оксфорд, ноябрь 1983г. «История Великобритании», изд. «Мир»).

Джек Лондон, рассказ «Золотой мак» - «Мы, англосаксы, - раса сухопутных и морских грабителей, и ничего в этом нет удивительного, раз мы вскормлены молоком таких женщин, как те, что мародерствуют теперь на моём поле».

Виндзёры - царствующая королевская династия в Великобритании и других королевствах Британского Содружества. Ветвь Саксен-Кобург-Готской династии. **Дом Виндзоров** (англ. *House of Windsor*) был учреждён 17 июля 1917 года королём Георгом V (марка 9) с целью избавления правящей династии от прежнего немецкого названия Саксен-Кобург-Готской в условиях Первой мировой войны. **Название «Виндзор»** отсылает к Виндзорскому замку - одной из главных резиденций британского монарха (марка 1.1). Виндзорская династия является британской ветвью Саксен-Кобург-Готской династии, и тем самым ветвью дома Веттинов, к которой принадлежал муж королевы Виктории принц Альберт. Сама Виктория происходила из Ганноверской династии. **Единственным королём Великобритании, принадлежавшим к Саксен-Кобург-Готской династии, официально считается Эдуард VII, царствовавший в 1901-1910 годы (марка 9).**

С точки зрения традиционной генеалогии, в которой родство считается по мужской линии, **Виндзорская династия должна была оборваться на Елизавете II.** Принц Чарльз и его потомки должны были принадлежать к Глюксбургской ветви Ольденбургского дома, из которой происходит муж Елизаветы II принц Филипп. **К этому дому также принадлежал российский император Пётр III и все его потомки по мужской линии.** Однако, ввиду прокламации 1952 года, подобно тому, как русские цари из Гольштейн-Готторпской династии именовали себя Романовыми, принц Чарльз и его потомки продолжают именоваться Виндзорами.



Карта Британских островов с Британией

Актом об унии 1707 года Англия и Шотландия слились в Королевство Великобритания



1. Марка из сценки Британии, вид Виндзорского замка, главной резиденции королевского Дома Виндзоров, 2017г.

(Kingdom of Great Britain) с общим законодательным собранием. Весь XVIII век был отмечен множеством войн между европейскими странами за господство. Решение парламента Британии начать войну с Испанией привело к захвату Британией Кубы и Филиппин. По Парижскому миру 1763 года Куба и Филиппины вернулись Испании, но взамен **Британия получила от Франции Канаду** (марка 15), Кейп-Бретон, острова Сент-Винсент, Доминику, Гренаду и Тобаго, **а от Испании - Флориду** и важные торговые права. Воспользовавшись переворотами в Бенгалии, Лорд Клайв завоевал для **Ост-Индской компании три царства:**

Бенгалию, Бихар и Ориссу. Неисчислимы богатства потекли в метрополию, что сказалось на развитии гражданских сношений, промышленности и торговли. **Но частные обогащения не улучшили тяжелого финансового положения, в котором государство оказалось после войны.** Государственный долг вырос до 106 миллионов; в народе зрело недовольство Парижским миром, доставившим Британии меньше выгод.

В этой ситуации министерство колоний решило открыть новые источники доходов в североамериканских колониях: были повышены ввозные пошлины, а **в марте 1765 года введен закон о гербовом сборе (Stamp Act).** Колонии с негодованием отвергли эти распоряжения правительства и вскоре открыто восстали против Британии. **Конгресс колоний 4 июля 1776 года провозгласил независимость 13-ти Соединенных штатов Америки** (марка 1.2). 30 ноября 1782 был подписан отдельный мир с колониями, за которыми признана полная независимость, а в сентябре 1783 в Версале был заключен общий мир. Британия должна была вернуть Испании Флориду и Минорку, а Голландии - Суматру.

После открытий Кука в Австралии были основаны новые колонии в Новом Южном Уэльсе, что несколько уменьшило горечь потерь в Северной Америке.

В 1801 году Великобритания преобразовалась в Соединённое Королевство Великобритании и Ирландии.

Поход Наполеона в Россию был долгожданным для британской политики поворотным пунктом. После отступления французов из Москвы британский кабинет употребил всевозможные усилия, призывая европейские державы к дружной борьбе с Наполеоном. Парижский мир 30 мая 1814 года блестяще увенчал усилия Британии: Наполеон пал, Франция была унижена; все моря, гавани и берега вновь открылись для британских парусов.

Франция должна была уступить Британии Мальту, Иль-де-Франс (Маврикий), Тобаго, Сент-Люсию и Сейшельские острова; Голландия - Демерара (в Гайане) с превосходными хлопковыми плантациями, мыс Доброй Надежды и весь Цейлон; Дания - Гельголанд.



2. Марка США, к 200-летию провозглашения независимости Конгрессом колоний, 1976г.



2.1. Блок марок Индии, к 150-летию восстания сипаев, 2007г.

С восшествием на престол королевы Виктории в 1837 году (марка 1) в государственной жизни Британии наступил период глубоких внутренних преобразований, постепенно изменивших её аристократический строй в духе демократизма. Во внешней политике в течение первых лет царствования королевы Виктории Британия выступала в роли защитницы народных прав, попираемых тогда чуть ли не во всех странах Европы. Восстание сипаев в Индии в 1857 (марка 2.1) привело к упразднению Ост-Индской компании и подчинению этой величайшей колонии в мире непосредственной власти британского правительства (марка 2). Колония Британская Индия в 1946 году прекратило своё существование (марка 3).

Крымская война началась после разгрома в ноябре 1853 года турецкого флота в Синопской гавани русским флотом под командованием адмирала П.С.Нахимова. Для британцев она была неудачной, так как после падения Севастополя вся слава досталась французам, взявшим штурмом Малахов курган, а британский штурм Большого редана был отбит. Британское войско усиленно готовилось к зиме и пополняла войска рекрутами из Германии, Италии, Швейцарии и даже Америки. Эти приготовления были прерваны вестью о решении Франции при посредничестве Венского двора заключить мирный договор с Россией. Британцы, опасаясь изоляции, не решились противостоять в этом Франции, и 30 марта 1856 года был подписан Парижский мирный договор.

В 1863 году Британия совершила акт «высшей международной справедливости», возвратив Ионические острова, находившиеся под её протекторатом с 1815 года, их древнему отечеству - Греции (марка 4).



1. Марка Британии к 130-летию 1-ой марки, кор. Виктория, 1970г.



2. Марка Британской Ост-Индской компании, кор. Виктория, 1854г.



3. Последняя марка Британской Индии, кор. Георг V, 1946г.



4. Марка Британских Ионических островов, кор. Виктория, 1859г.



5. Марка Компании Суэцкого канала, 1868г.



6. Марка Британской колонии остров Кипр, кор. Виктория, 1881г.



7. Марка Британской колонии Зулуленд, кор. Виктория, 1894г.

Успех Британии на Берлинском конгрессе, провозглашение королевы Виктории императрицей Индии, преобладающее положение, занятое **Британией в Египте вследствие перехода в её руки большинства акций Суэцкого канала (марка 5), присоединение Кипра (марка 6), африканская экспедиция против зулусов (марка 7.1) с основанием колонии Зулулэнд (марка 7) - блестящие достижения Британской империи.**



7.1. Марка Южно-Африканской республики, к 100-летию войны с зулусами, 1979г.

Стремление Британской власти подчинить Трансвааль и Оранжевую Республику привело к англо-бурской войне в 1899 году. Буры упорно сражались, но 31 мая 1902 г. как колонии вошли в состав британских владений на юге Африки (марка 8).

Британия отметила 300 лет колонизации Канады в 1908 году (марка 15). Британская империя достигла своего самого большого

могущества (марка 16).

В период правления Эдуарда VII, сына королевы Виктории, с 1901 по 1910 год (марка 9) иногда включают и несколько лет после его смерти, предшествовавшие началу Первой мировой войны



8. Марка Британской колонии Трансвааль, кор. Эдуард VII, 1902г.



9. Марка Британии, король Эдуард VII, 1902г.



10. Марка Британского протектората Египет, 1914г.



11. Марка Британии в честь победы в 1-ой Мировой войне, король Георг V, 1918г.



12. Марка Британии для Французского протектората Марокко, король Георг V, 1912г.

и даже после неё. Эдвардианская эпоха - это время мира и достатка. Страна оставалась мировым лидером в торговле, финансах и кораблестроении.

8 апреля 1904 г. Великобритания и Франция заключили соглашение о разграничении сфер влияния в Северной Африке и Юго-Восточной Азии, вошедшее в историю как Антанга.



13. Марка Британии, династия Виндзоров, кор. Георг V, 1912г.



14. Марка Британии, Король Эдуард VIII, 1936г.



15. Марка Британского доминиона Канада, к 300-летию колонизации Канады, принцессы и принца Уэльского, король Эдуард VII, 1908г.



16. Марка Британского доминиона Канада, карта Британской империи, 1898г.



17. Марка Британии, кор. Георг VI, 1937г.



18. Марка Британии, памяти премьер-министра У. Черчила в 1940г., 1974г.

Колониальный раздел Африки закончился в год начала **Первой мировой войны**, когда **Британия официально аннексировала протекторат Египет (марка 10)**. За два года до этого состоялся раздел Марокко по Фесскому договору, но Британия ограничилась лишь своим агентством (марка 12).

В ответ на немецкие требования к Бельгии предоставить свободный проход войскам к территории Франции **Британия объявил войну Германской империи 4 августа 1914 года.**

Британские войска воевали с немцами в Бельгии и Франции. Османская империя 29 октября 1914 года вступила в войну на стороне Германии. Для обороны Суэцкого канала британцы создали **синайский фронт и начали боевые действия в Месопотамии**. В 1915 году они участвовали в безуспешной и кровопролитной Дарданелльской операции, а также сражались в Салониках, на Итальянском фронте и в Африке.

Как уже было сказано выше, во время войны Британская королевская семья разорвала связи со своими германскими родственниками и **сменила немецкое наименование своей династии, Саксен-**

Кобург-Готская, на Виндзорскую. Победа в войне досталась Британии (марка 11) и Франции - участникам военно-политического блока - Антанты, кроме России.

Революционная ситуация в России прибавила проблем британской монархии. Царь Николай II приходился Георгу V двоюродным братом, их матери были сёстрами, а монархи были похожи друг на друга. После Февральской революции 1917 года, когда Николай II отрёкся от престола, Британия приготовилась предоставить убежище царю и его семье. Однако ухудшение условий жизни населения и опасения, что революция может прийти и на Британские острова, привели Георга V к мысли, что присутствие Романовых в Великобритании будет негативно воспринято обществом. Документы личного секретаря короля, лорда Стамфордхема, свидетельствуют, что Георг V был против предоставления убежища Романовым, хотя премьер Ллойд Джордж советовал сделать это.



18.1. Марка Британии для Ирландского Свободного государства, 1922г.

В 1922 году шесть ирландских провинций отделились и образовали **независимое государство Ирландское Свободное Государство, получив статус доминиона (марка 18.1).** В 1927 году Соединённое Королевство Великобритании и Ирландии было преобразовано в современное Соединённое Королевство Великобритании и

Северной Ирландии при короле Георге V (марка 13).

В январе 1936 года королем Великобритании стал Эдуард VIII (марка 14), но в декабре того же года отрекся от престола, чтобы жениться на герцогине Уоллис. 3 июня 1937 года они заключили брак во Франции; король Георг VI не велел ему без приглашения возвращаться в Великобританию и платил старшему брату отступные за замки Сандрингем и Балморал, остававшиеся личной собственностью Георга V и после отречения.

В том же году герцог и герцогиня посетили нацистскую Германию и встречались с Адольфом Гитлером и членами его правительства, что широко освещалось нацистской печатью. В июле 1940 года, после захвата Франции, супруги переехали в Португалию, где тесно общались с кругами, близкими к немецкому посольству. Более того, Эдуард дал португальскому изданию «пораженческое» интервью, что для британского правительства стало последней каплей; в августе пара была задержана и на военном судне отправлена на Багамские острова, где бывший король был назначен губернатором (марка 18.2). После окончания войны 1945 году, нужды удерживать экс-монарха подальше от Европы уже не стало и Эдуарду позволили вернуться во Францию, где супруги прожили до конца дней, ведя богатую и эффектную жизнь, постоянно появляясь в обществе и т. п. Детей у них не было.



18.2. Марка Британских Багамских островов, Георг VI, 1940г.

В декабре 1936 года на престол Великобритании взошел брат Эдуарда VIII - Георг VI (марка 17). Британия объявила войну Германии 3 сентября 1939 года. Во Францию были направлены британские экспедиционные силы. Однако, союзные англо-французские войска не предпринимали активных боевых действий ни на суше, ни в воздухе (марка 18.3). После германского вторжения в Норвегию в апреле 1940 года Великобритания направила в поддержку норвежским войскам свои силы. Но вследствие нерешительности и несогласованности действий союзные англо-французско-польско-норвежские войска потерпели поражение и 8 июня 1940 года были эвакуированы из Норвегии (марка 18.4).

10 мая 1940 года новым премьер-министром Британии стал У. Черчилль (марка 18). В тот же день началось вторжение германских войск во Францию, Бельгию и Нидерланды. Британские экспедиционные силы были эвакуированы из Франции. Массированные налёты немецкой авиации на Британию начались 13 августа 1940 года. Адольф Гитлер сначала отложил, а 12 октября отменил запланированное вторжение в Британию. Были лишь захвачены Британские Нормандские острова в проливе Ла-Манш - Гернси (марк19), Джерси (марка 20) и Сарк (марка 21).

С июля 1940 г. в войну против Великобритании вступила фашистская Италия, в Северной Африке начались бои британских войск с итальянскими. В феврале-марте 1941 года на помощь итальянцам прибыл немецкий экспедиционный корпус генерала Э. Роммеля (марка 22).



18.3. Марка Польского Правительства в Лондоне, союзные войска во Франции, 1940г.



18.4. Марка Польского Правительства в Лондоне, союзные войска в Норвегии, 1940г.

В апреле 1941 года немецкие войска напали на Грецию и Югославию, где были размещены британские войска. Британские войска поспешно эвакуировались в Египет и на остров Крит, который в мае также был захвачен немцами. Британские войска, особенно Средиземноморский флот, потерпели

тяжёлое поражение. 8 декабря 1941 года войну Британии объявила Япония и в течение года захватила почти все британские колонии в Юго-Восточной Азии, в т.ч. Стрейтс-Сетлментс (марка 23).



19.Марка
Немецкой
оккупации
острова Гернси,
1941г.



20.Марка
Немецкой
оккупации
острова
Джерси,
1941г.



21.Марка-
виньетка
немецкой
оккупации острова
Сарк, 1944г.



22. Марка-виньетка
Германского Рейха для
корпуса Э.Роммеля в
Африке, 1941г.



23.Марка
японской
оккупации
Стрейтс-
Сетлментса,
1942г.

Выводы: Объемы и характер тематики выпущенных в мире почтовых марок отражают две тенденции: падение товарного рынка спроса почтовых марок и ухудшение международных отношений. Отсюда заметно уменьшение объемов почтового обращения и рекламирования своей неодобряемой людьми политики. Какими бы красивыми и яркими миниатюрами ни были почтовые марки, спрос на них определяется филателистами, которые через покупку или отказ от неё голосуют за политику той или иной страны.

Политическую карту мира ждут изменения, что видно из сложившейся обстановки на Ближнем и Среднем Востоке, в Малой Азии, в Центральной Европе, в Западной Африке и в других «тлеющих» точках мира. Хочется надеяться, что эти изменения будут бескровными (как в Крыму) или хотя бы дадутся малой кровью.

Несмотря ни на что, хочется надеяться, что политическая карта мира, отраженная в почтовых марках, будет радовать филателистов всех стран своим миролюбием и вдохновлять к сотрудничеству и дружбе людей всего мира.

ПРИЛОЖЕНИЯ К ПОСОБИЮ

Приложение 2 к пособию

Перечень 68 каталогов, учтенных в каталоге Colnect

№ п/п	Наименование каталога	Количество марок	примечания
1	AFA	99 929	151 страна Европы
2	Afinsa-Mundafil	16 298	14 португальских стран
3	ANK	7 785	4 австрийские страны
4	Dai Nippon	660	Японская оккупация 2-ой МВ
5	Facit	7 479	8 скандинавских стран
6	Forbin	92	22 страны фискальных марок
7	Götig and Jalil	5 737	Аргентина
8	Gz (Cefiloza)	9 029	Аргентина
9	LaPe Finland	4 701	2 страны финские
10	LeoTemprano	3 325	Колумбия
11	NVPH	16 579	Нидерланды и персонилиз.марки
12	PMRstamps.org	746	Приднестровская Молд.Респ-ка
13	POFIS	11 146	6 чехословацких стран и перс.част.м.
14	RHM	5 943	Бразилия и персон. частные марки
15	WADP система нумерации - WNS	87 994	203 стран ВПС
16	Белорусская почта	1 966	Беларусь
17	Бельгия	17 846	11 бельгийских стран
18	Болаффи	2 335	4 итальянские страны
19	Загорский (Россия)	12 463	Россия, СССР, Азербайджан, Украина, Тува
20	Ивер и Телье (Yvert et Tellier)	737 945	393 страны
21	Израильская фил. федерация	2 228	Израиль
22	Марки семи морей	13 719	5 австралийских стран
23	Михель (MICHEL-Briefmarken-Katalog)	992 661	877 стран и персон. частные марки
24	Скотт (Scott Publishing Company)	522 028	383 страны
25	Польский каталог марок	12 588	Польша
26	Румфилателия	5 407	Румыния
27	Сакура	14 224	4 японские страны
28	Сассон	15 433	8 итальянских стран
29	Сиддики каталог	1 644	Пакистан
30	Стенли Гиббонс (Stanley Gibbons)	659 402	828 страны
31	Унифицированный	131 672	273 страна
32	Хорватская почта	1 636	Хорватия
33	Цумштейн (Zumstein) –Швейцария	8 427	Швейцария и 3 европейские страны
34	Zonnebloem	4 626	4 нидерландские страны
35	Эдифил	13 623	8 испанских стран
36	PMRstamps.org	760	Приднестровье
37	Gz (Cefiloza)	5 678	Аргентина
38	Leo Temprano	3 327	Колумбия
39	Zonnebloem	2 395	Индонезия, Нид.Индия, Нид.Карибы, Япон.Малайя, Суринам
40	LaPe Finland	5 020	Финляндия, Аланды, Карелия, Ингрия

41	Forbin	6 104	173 страны Европы
42	South African Stamp Catalog	3 284	ЮАР, Родезия
43	Philatelia Hungarica Catalog	20 700	28 стран Европы от Венгрии
44	Ciardi	3 312	Уругвай
45	Bustamante	1 587	Колумбия и Перу
46	Karamitsos	5 303	Греция
47	Norgeskatologen	2 964	Норвегия
48	Brusden-White	1 276	Австралия, Австр.Антарктика, Килинг
49	Slovenika	2 270	Словения
50	Thai Stamp Catalogue	3 579	Тайланд, Гонконг
51	Ukrposhta	564	Украина
52	Bertossa	2 624	Эквадор
53	Chile Philatelic Society	2 983	Чили
54	İsfilâ	1 463	Турция
55	Campbell Paterson	984	Новая Зеландия
56	China Stamp Society	3 051	Китай, Маньжоу-го, Тайвань, Тибет
57	Farahbakhsh	1 021	Иран
58	Hector Mena	184	Коста-Рика
59	Hibernian	586	Ирландия
60	ISC Malaysia	5 063	Малайзия
61	Maury	368	Франция (частично) и 26 стран по 1-34
62	Ngo	293	Филиппины
63	Nile Post	164	Египет
64	Phila-India	75	Индия (частично)
65	SFK Serbia	1 604	Сербия, Триест, Югославия
66	Soloviev	6 306	Россия (15), Сов.Союз, Турция рос-кая
67	Van Dam	214	Канада (гербовые и золушки)
68	Zimbrul Carpatin	1 424	Румыния, Турция румынская

Приложение 5 к пособию

Колонии и зависимые территории Испании

Испанская империя в Америке	
Административные структуры	Совет Индий • Каса-де-Контратасьон
Вице-королевства	Новая Гранада • Новая Испания • Перу • Рио-де-ла-Плата
Аудиенсии	Богота • Буэнос-Айрес • Каракас • Чаркас • Консепсьон • Куско • Гвадалахара • Гватемала • Лима • Манила • Мехико • Панама • Кито • Сантьяго • Санто-Доминго
Генерал-капитанства	Чили • Куба (до 1898 г.) • Гватемала • Филиппины • Пуэрто-Рико (до 1898 г.) • Санто-Доминго • Венесуэла • Юкатан • Внутренние провинции
Губернаторства	Новая Андалусия • Новая Кастилия • Новое Толедо • Парагвай • Рио-де-ла-Плата

В Азии

- Филиппины (до 1898 Генерал-капитанство Филиппины)

В Океании

- **Испанская Ост-Индия:** входили следующие территории:
- Филиппинские острова (включая испанские владения на Тайване, Сулавеси и Молуккских

островах)

- Каролинские острова
- Марианские острова
- Архипелаг Палау
- Гуам (до 1898)

В Африке

- **Канарские острова**
- Испанская Сахара (сейчас Западная Сахара)
- Рио-де-Оро
- Сегиет-эль-Хамра (Cabo Juby)
- **Испанское Марокко:**
 - Испанская Северная Африка (Сеута, Мелилья и др.)
 - Испанское Южное Марокко (сектор Тарфая)
 - Ифни
- **Испанская Гвинея:**
 - Рио-Муни (ныне континентальная часть Экваториальной Гвинеи)
 - Фернандо-По (сейчас Биоко, островная часть Экваториальной Гвинеи)

Территории, принадлежавшие Испании в Европе

- На территории нынешней Италии:
 - Неаполитанское королевство
 - Сардиния
 - Сицилия
 - Ломбардия
 - Парма
 - Область Президий

- На территории нынешней Франции:
 - Франш-Конте
 - Руссильон
- Нидерланды (включая Южные Нидерланды, ныне Бельгию)
- Люксембург
- Португалия, включая Португальскую колониальную империю.
Владения Арагона
- Герцогство Афинское (ныне Греция)
- Дураццо (Дуррес, ныне Албания)
- Мальта
- Балеарские острова
- На территории нынешней Италии:
 - Сардиния
 - Сицилия
 - Неаполитанское королевство
- На территории нынешней Франции:
 - Руссильон
 - Монпелье
 - Прованс
 - Корсика

Приложение 6 к пособию

Колонии и зависимые территории Италии - владения

Экспансия Королевства Италия		
Европейская экспансия	до 1924 года	<ul style="list-style-type: none"> Итальянские острова Эгейского моря (1912—1943) Протекторат Албания (1917—1920) Венеция-Джулия (1918—1943) Южный Тироль (с 1919) Провинция Зара (1920—1943) Провинция Пола (1920—1943) Провинция Карнаро (1924—1943)
	1939—1943 годов	<ul style="list-style-type: none"> Губернаторство Далмация (провинция Зара, провинция Спалато, провинция Каттаро) Провинция Любляна • Албанское королевство (протекторат) Независимое государство Хорватия (протекторат) Королевство Черногория (протекторат) Пиндско-Мегленское княжество (протекторат)
Заморские колонии Италии	Ит. Северная Африка	<ul style="list-style-type: none"> Итальянская Ливия (Триполитания, Киренаика, Феццан, Район Куфра, Полоса Аузу)
	Итальянская Восточная Африка	<ul style="list-style-type: none"> Итальянская Эритрея (включая острова Ханиш) Итальянское Сомали (Бенадир, Огаден, Джубаленд и земли султанатов Маджиртин, Хобьо и Геледи) Итальянская Эфиопия Британское Сомали (аннексия, 1940—1941)
		<ul style="list-style-type: none"> Итальянские концессии и форты в Китае Итальянская колонизация Америки
Оккупации	<ul style="list-style-type: none"> Сасено (1914-1920) • СеверногоЭпира (1917-1923) • Анатолии (1919-1923) Корфу (1923) • Майорки (1936-1939) • западного Египта (1940) • Кассалы (1940-1941) • Эпира (1940-1941) • юго-восточной Франции (1940-1943) • Греции (1941-1943) • Туниса (1942-1943) • Корсики (1942-1943) • Монако (1942-1943) 	

В Европе

Провинция Родос (Итальянские острова Эгейского моря) - (итал. *Isole italiane dell'Egeo*) — название островов Додеканес в период их нахождения под властью Италии с 1912 по фактически 1943, а формально — по 1947 год.

Острова Додеканес, за исключением острова Калиостро, стали итальянским владением после Итало-турецкой войны 1911—1912 годов, будучи до этого владением Османской империи

- **Губернаторство Далмация** - (итал. *Governatorato di Dalmazia*) — административно-территориальное формирование Королевства Италия, появившееся на территории Далмации в годы Второй мировой войны. Губернаторство было создано в апреле 1941 года на основе существовавшей с 1920 года провинции Зара с присоединением к ней аннексированных территорий после Югославской операции стран «оси» и подписания Римских договоров в 1941 году
- Провинция Зара - (итал. *Provincia di Zara*) на протяжении большей части своей истории представляла собой небольшой, но густонаселённый полуэксклав Италии, существовавший де-юре с 12 ноября 1920 г. по 10 февраля 1947 г. (побережье и острова в Адриатическом море)
- Провинция Пола - (итал. *Provincia di Pola*) — историческая провинция Италии на западном побережье полуострова Истрия (современная Хорватия), существовавшая с 1920 по 1947 год.
- Провинция Карнаро
- провинция Спалато

- провинция Каттаро
- Провинция Любляна - (итал. *Provincia di Lubiana*, словен. *Ljubljanska pokrajina*, нем. *Provinz Laibach*) — административно-территориальное формирование Королевства Италия, появившееся на территории Словении в годы Второй мировой войны и существовавшее до её окончания. Позднее — особая территория Третьего Рейха как Оперативная зона Адриатического побережья. Образовано 3 мая 1941 года по итогам переговоров министров иностранных дел Германии и Италии, прошедших после разгрома Югославии. 9 мая 1945 года было ликвидировано после ухода оттуда нацистских войск.
- **Протектораты**
- Албанское королевство - с 1939 по 1943 год Албания была оккупирована Италией и представляла собой итальянский протекторат, официально — **Албанское королевство** (алб. *Mbretinja Shqiptare*, итал. *Regno albanese*). Главой государства считался итальянский король Виктор Эммануил III, а реально Албания управлялась итальянскими губернаторами.
- Независимое государство Хорватия (кондоминиум с Третьим Рейхом) (хорв. *Nezavisna Država Hrvatska*; часто применяется сокращение **НГХ**) — марионеточное государство, провозглашённое уставами 10 апреля 1941 года при военной и политической поддержке стран «оси» и их союзников до 6 мая 1945 г.
- Королевство Черногория - с 1941 по 1943 год существовало как протекторат Италии и уже фактически не являлось монархией. Черногория была частью ирредентической идеи — Большой Италии. Режим Муссолини видел Черногорию как часть будущей империи, которая также будет включать в себя всё адриатическое побережье и части Греции, вернув тем самым земли, ранее принадлежавшие Венеции.
- Пиндско-Мегленское княжество (кондоминиум с Болгарией) - — марионеточное автономное аромунское государство, существовавшее во время Второй мировой войны в 1941-44 гг. под совместным управлением Итальянского королевства и Болгарского царства. Располагалось, г. о. в горном массиве Пинд, включая в себя фрагменты Эпира, Фессалии и небольшую часть Западной Македонии.

Заморские

Итальянская Северная Африка 1911—1934 как Триполитания и Киренаика, и после 1934 года как Итальянская Ливия.

- Итальянская Ливия - (итал. *Libia italiana*) — колониальные владения Итальянского королевства на севере Африки в 1912-1943 гг.. На юге Итальянская Ливия граничила с французскими Чадом и Нигером, британским Суданом.
- Триполитания
- Киренаика
- Феццан
- Район Куфра - **Эль-Куфра** (араб. الكفرة) — крупнейший муниципалитет в Ливии. Административный центр — город Аль-Джаф
- Полоса Аузу - (араб. قطاع أوزو) — полоса земли в Северном Чаде (регион Бурку-Эннеди-Тибести), на границе с Ливией, шириной примерно в 100 км. Долгое время являлась спорной территорией между Ливией и Чадом, стала одной из причин чадско-ливийского конфликта. В 1994 году окончательно по решению Международного суда ООН передана Чаду.

Итальянская Восточная Африка - в 1936—1941 годах все колониальные владения Итальянского королевства в Восточной Африке — Эфиопию, Итальянскую Эритрею и Итальянское Сомали.

- Итальянская Эритрея (включая острова Ханиш)
- Итальянское Сомали
- Бенадир
- Огаден - (амх. ኢጋዴን, сомал. *Ogaden*) — территория на востоке Эфиопии, на которой живут сомалийцы и которая являлась спорной территорией между Эфиопией и Сомали в 1970-х годах.
- Джубаленд - (сомал. *Jubbaland*, араб. جوبالاند) или **долина Джубы** (сомал. *Dooxada Jubba*, итал. *Oltre Giuba*) — автономное образование на юго-западе Сомали, в регионе Джубаленд.
- земли султанатов Маджиртин, (сомал. *Saldanadda Majeerteen*, араб. سلطنة مجرتين, иногда встречается транскрипция **Муджиртин**) — государство, существовавшее на Сомалийском полуострове с середины

XVIII века по первую четверть XX века (до 1927г. Хобьо (сомал. *Saldanadda Hobyo*, араб. سلطنة هوبيو) — государство, существовавшее на Сомалийском полуострове в 1878+1925гг.

- Итальянская Эфиопия
- Британское Сомали (аннексия, 1940-1941 британской колонии Сомалиленд)
- Итальянские концессии и форты в Китае (включая Тяньцзинь)
- Итальянская колонизация Америки - Территория, которую англичанин Торнтон по договору с тосканским герцогом Фердинанд I рассматривал в качестве возможного размещения итальянских поселений, в настоящее время входит в состав Французской Гвианы и находится рядом с её административным центром, Кайенной; эта территория была колонизирована Францией в 1630 году. Экспедиция Торнтон — единственная серьёзная попытка итальянцев колонизировать Америку.

Приложение 7 к пособию

Колонии и зависимые территории мира, когда-либо находившиеся в колониальной зависимости от Португалии.**В северной Атлантике**

- **Мадейра** — с 1418
- **Азорские острова** — с 1427
- Гренландия (сейчас автономия Дании) — 1499—1500, претензии до 1535
- Земля Корте-Реал — 1501—? (сейчас часть Канады)
 - Терра Нова (Ньюфаундленд) — 1501—?
 - Лабрадор — 1499—1500
 - Новая Шотландия — 1519—?

В Латинской Америке

- **Бразилия** — 1500—1822
- поселения в Уругвае:
 - Сисплатина — 1808—1827
 - Колония-дель-Сакраменто — 1680—1777
- Французская Гвиана — оккупация 1809—1817
- Барбадос — 1536—?

В Африке**Западная Африка**

- эксклавы в Марокко:
 - Сеута — 1415—1640
 - Танжер — 1471—1662
 - Агуш (Суира-Гедима) 1506—1525
 - Алказер-Кебир (Эль-Ксар-эль-Кебир) 1458—1550
 - Арзила (Асила) 1471—1550; 1577—1589
 - Азамор (Аземмур) 1513—1541
 - Мазаган (Эль-Джадида) 1485—1550; 1506—1769
 - Могадор (Эс-Сувейра) 1506—1525
 - Уадан — 1487 — середина XVI века
 - Сафин (Сафи) 1488—1541
 - Крепость Святого Креста мыса Ге (Агадир) 1505—1769
- Аргуин, (ныне часть Мавритании) — 1455—1633
- Зигиншор (сейчас в Сенегале) — 1645—1888
- Португальский Золотой Берег (ныне Гана) — 1482—1642
 - Аккра — 1557—1578
 - Эльмина — 1482—1637
- Крепость Иоанна Крестителя Ажуда (сейчас часть города Уида, Бенин) — 1680—1961
- **Острова Зелёного мыса** (сейчас Кабо-Верде) — 1462—1975
- **Португальская Гвинея** (сейчас Гвинея-Бисау) — 1879—1974
 - Кашеу — 1640—1974
 - Бисау — 1687—1974

Экваториальная и Восточная Африка

- Португальская Западная Африка (Ангола) — 1575—1975
- Португальское Конго (Кабинда) — сейчас эксклав Анголы — 1883—1975
- Фернандо-Пó и Аннобон (сейчас части Экваториальной Гвинеи) — 1474—1778
- **Сан-Томе и Принсипи** — 1753—1975
- Сан-Томе — 1470—1641; 1648—1975
- Принсипи — 1500—1975

- Остров Святой Елены — 1502—1659
- Португальская Восточная Африка (сейчас Мозамбик) — 1498—1975
- Южная часть Мадагаскара — 1496—1550
- Острова Святого Лаврентия — форпост 1498—1540
- форпост на Маскаренских островах — 1498—1540
- поселения в Кении
- Малинди — оккупация 1500—1630
- Момбаса — 1593—1729
- поселения в нынешней Танзании
- Килоа (сейчас Килва-Кисивани, Танзания) — 1505—1512
- Занзибар — 1503—1698

В Азии

Аравия и Персидский залив

- Аден (сейчас часть Йемена) — 1516—1538
- Сокотра (сейчас часть Йемена) — 1506—1511
- Бахрейн (Al Muharraq и Манама) — 1521—1602
- Тарут — 1521?-1551?
- Жулфар (Рас эль-Хайма, сейчас часть ОАЭ) — 1515—1633?
- Либедиа (Бидья) — 1623—1646?
- Хор Факкан (сейчас эксклав Шарджи, ОАЭ) — 1620-?
- Калба (сейчас эксклав Шарджи, ОАЭ) — 1624-?
- Дибба-Аль-Хисн (сейчас эксклав Шарджи, ОАЭ) — 1624—1648
- Курийят — 1515—1648
- Bandar-e Kong — 1624?-?
- Al-Qatif/Qateef (сейчас часть Саудовской Аравии) — 1521—1529?
- Оман — 1508—1648
 - Маскат — 1515—1650
 - Сохар — 1507—1643
 - Qalhat/Galhat — 1515—?
 - Barka — 1515—?
 - Muttrah/Matrah — 1588—1648
 - As Sib — 1621?-?
 - Khasab — 1623-?
 - Madha — 1624-?
- опорные пункты в Персии:
 - Gamru/Bandar Abbas — 1506—1615
 - Ормуз — 1515—1622
 - Кешм — 1621—1622
- **Португальская Индия:**
 - Гоа — 1510—1962
 - Диу — 1535—1962
 - Даман — 1559—1962
 - Бомбей/Мумбаи — 1534—1661
 - Каликут/Кожикоде — 1512—1525
 - Кочин/Kochi — 1500—1663
 - Лаккадивские острова (Лакшадвип) — 1498—1545
 - Ваçaim/Vasai — 1535—1739
 - Cambay/Khambhat
 - Cannanore — 1502—1663
 - Chaul — 1521—1740
 - Chittagong — 1528—1666
 - Cranganore — 1536—1662
 - Dadra — 1779—1954

- Hughli — 1579—1632
- Nagar Haveli — 1779—1954
 - Machilipatnam/Masulipatnam — 1598—1610
 - Mangalore — 1568—1659
 - Negapatam/Nagapattinam — 1507—1657
 - Pulicat/Paliacate — 1518—1610
 - Coulaõ/Quilon — 1502—1661
 - Salsette — 1534—1737
 - São Tomé de Meliapore — 1523—1662; 1687—1749
 - Surat — 1540—1612
 - Tuticorin/Thoothukudi — 1548—1658
- Мальдивские острова — 1518—1521; 1558—1573
- Цейлон (сейчас Шри-Ланка) — 1597—1656/1658
- Юго-Восточная Азия**
- Малакка (сейчас часть Малайзии) — 1511—1641
- Португальская Индонезия (ныне части Индонезии)
 - Флорес (остров) — 1520—1636
 - Молуккские острова — 1522—1605
 - Макаassar (о. Целебес) — 1512—1665
 - Острова Банда — 1512—1621
 - Западный Тимор — 1520—1640
- **Восточный Тимор** (сейчас Тимор-Лешти) — 1520—1975 (формально до 1999)
- поселения в Китае:
 - **Макао** — 1553—1999
 - Da João, Lara, Montanha (ныне Hengqin) — XIX век — 1941
 - Острова возле Нинбо — 1533—1545
- Децима/Дэдзима (сейчас часть Нагасаки, Япония) — 1571—1639

Приложение 8 к пособию

Колонии и зависимые территории Нидерландов - владения

Период колониальных компаний (XVII-XIX века)

Вест-Индская компания (1621–1791)**Западная Африка**

- Голландская Гвинея (1598–1792)
- Сенегамбия (1617–1678)
- Аргуин (1633–1678)
- Лоанго-Ангола (1641–1648)
- Невольничий берег (1660–1760)

Северная Америка и Карибы

- Новые Нидерланды (1614–1674)
- Новый Амстердам
- Акадия (1675–1678)
- Виргинские острова (1625–1680)
- Синт-Мартен (с 1648)

Южная Америка

- Померун (1581–1689)
- Голландская Кайенна (1615–1664)
- Эссекибо (1616–1815)
- Бербис (1627–1815)
- Голландская Бразилия (1630–1654)
- Суринам (с 1667)
- Тобаго (1667–1677)
- Демерара (1745–1815)

Ост-Индская компания (1602–1798)**Южная Азия**

- Голландская Индия (с 1605)
- Бенгалия
- Коромандельский берег
- Малабарский берег
- Сурат
- Голландский Цейлон (1656–1796)

Дальний Восток

- Голландская Ост-Индия (с 1602)
- Батавия
- Семаранг
- Паданг
- Амбон
- Банда
- Целебес
- Банджармасин и др.
- Малакка (1641–1795)
- Фирандо (1609–1641)
- Дэдзима (с 1641)
- Голландская Формоза (1624–1662)

Южная Африка

- Капская колония (1652–1795)
- Маврикий (1638–1710)

Северная компания (1614–1642)

- Смеренбург
- Ян-Майен

Колонии Нидерландов XIX–XX вв.

- Капская колония (до 1806)
- Голландская Индия (до 1825)
- Малакка (до 1825)
- Синт-Эстатиус и зависимые территории (до 1828)
- Дэдзима (до 1853)
- Золотой Берег (до 1871)
- Голландская Ост-Индия (до 1942)
- Кюрасао и зависимые территории (до 1954)
- Нидерландская Новая Гвинея (до 1962)
- Нидерландская Гвиана (Суринам) (до 1975)
- Нидерландские Антильские острова (до 2010)

Современные зависимые территории

- Аруба
- Кюрасао
- Синт-Мартен — южная часть острова Св. Мартина
- Карибские Нидерланды
- Бонэйр (Бонайре)
- Синт-Эстатиус
- Саба

Приложение 9 к пособию

Колонии и зависимые территории Германии

В Африке

- **Германская Восточная Африка** — 1885—1919
 - Руанда-Урунди (с 1919 года мандат Бельгии, сейчас Бурунди и Руанда)
 - Танганьика (с 1919 года мандат Великобритании, сейчас часть Танзании)
 - Витуланд (до 1890, сейчас часть Кении)
 - сектор Кионга (с 1920 года часть Мозамбика)
- **Германская Юго-Западная Африка** (1884, с 1919 года мандат Южно-Африканского Союза, сейчас Намибия)
 - **Германский Камерун**, включая Новый Камерун (1884, с 1919 года мандат Франции, сейчас Камерун, часть присоединена к Нигерии)
 - **Германское Того** (1884, с 1919 года раздел между Францией и Великобританией, сейчас Того и часть Ганы)

В Азии и Океании

- **Германская Новая Гвинея** (1885—1919, далее мандат Австралии, сейчас часть Папуа — Новой Гвинеи)
 - Земля кайзера Вильгельма (собственно на острове Новая Гвинея)
 - архипелаг Бисмарка (с 1919 года мандат Австралии, сейчас часть Папуа — Новой Гвинеи)
 - остров Бугенвиль и другие северные Соломоновы острова (с 1919 года мандат Австралии, сейчас часть Папуа — Новой Гвинеи)
- Науру — 1888—1919, далее совместный мандат Австралии, Великобритании и Новой Зеландии
- **Каролинские острова** — 1889—1919, далее мандат Японии
 - Палау — 1899—1919, далее мандат Японии
- **Марианские острова** — 1889—1919, далее мандат Японии
- **Маршалловы острова** — 1885—1919, далее мандат Японии
- **Германское Самоа** (с 1919 года мандат Новой Зеландии, сейчас Самоа)
- **Концессии в Китае:**
 - Циндао (она же Цзяо-Чжоу, Кайтчоу, Киаочао или Киаучоу, 1897—1914, сейчас часть КНР)
 - сфера влияния в провинции Шаньдун (Яньтай и др.)
 - в Тяньцзине (1899—1917)
- **Германские поселения в Латинской Америке**
 - Германские поселения в Южном Чили (Zona Sur) — 1850—1880-е. См. German Chilean.
 - Германские поселения в Южной Бразилии — см. Southern Brazil
 - Новая Германия в Парагвае — см. Nueva Germania
 - Германская Аргентина — см. German Argentine

Оккупированные территории

Гражданские администрации

На этнически ненемецких завоёванных землях были созданы или находились в процессе создания гражданские администрации. При этом эти образования нельзя квалифицировать ни как колонии, так как они не инкорпорировались в Рейх, ни как марионеточные государства, так как их органы управления (кроме нижнего, муниципального) целиком состояли из немцев, напрямую назначаемых из Берлина.

Единственными целями подобных режимов было максимально возможная эксплуатация экономических и людских ресурсов в интересах империи, а также подготовка соответствующих территорий к будущему заселению немецкими колонистами, онемечивание и физическое уничтожение основной массы прежнего населения.

Генерал-губернаторство — Кракау	Протекторат Богемии и Моравии — Праг-Штадт	Рейхскомиссариаты
<ul style="list-style-type: none"> • Дистрикт Варшаву — Варшаву • Дистрикт Галиция — Лемберг • Дистрикт Кракау — Кракау • Дистрикт Люблин — Люблин • Дистрикт Радом — Радом 	<ul style="list-style-type: none"> • Богемия — Праг-Штадт • Будвайс • Кёнигграц • Пилзен • Прага • Моравия — Брюнн • Брюнн • Иглау • Мёриш-Оштрау 	<ul style="list-style-type: none"> • Рейхскомиссариат Нидерланды • Рейхскомиссариат Бельгия — Северная Франция • Рейхскомиссариат Норвегия • Рейхскомиссариат Остланд - Эстония, Латвия, Литва, Белоруссия • Рейхскомиссариат Украина • Рейхскомиссариат Московия — был создан, но не воплощён • Рейхскомиссариат Дон-Волга — планировался • Рейхскомиссариат Кавказ — планировался • Рейхскомиссариат Туркестан — планировался

Военные администрации

Кроме того, параллельно гражданским органам власти, вместе с ними или вместо них существовали военные администрации.

- Военная администрация в Бельгии и Северной Франции
- Военная администрация в Сербии (нем. *Militärverwaltung in Serbien*)
- Северная Словения (Марибор) и Любляна (Laibach) – в 1941-1945 гг.
- Дания — после 29 августа 1943 года.
- Монако — после 1943 года.
- В северной Италии с 10 сентября 1943 года:
 - Предальпийская оперативная зона
 - Оперативная зона Адриатического побережья

Без администрации

В некоторых случаях никаких управленческих структур не создавалось вообще.

- Ливия и Тунис — с 12 февраля 1941 до 13 мая 1943 года.
- Новая Швабия на Антарктиде — территориальные претензии

Гитлеровская коалиция

Страны «оси» и их союзники

В расцвете своего могущества (то есть до битвы на Курской дуге и падения в Италии режима Бенито Муссолини) Третий рейх обладал множеством стран-союзниц и марионеточных режимов. Большая часть первых и все вторые были оккупированы вермахтом. В некоторых случаях нацисты сохраняли довоенные режимы, которые, однако, были лишены реальной власти. В списке ниже перечислены *только* страны, где находились значимые контингенты германских вооружённых сил.

Сохранение прежних режимов

- Дания — до 29 августа 1943 года.
- Монако — до 1943 года.
- Нормандские острова
- Сан-Марино

Марионеточные режимы

- Словацкая республика — с 15 марта 1939 до 4 апреля 1945 года.
- Французское государство — с 10 июля 1940 до 25 августа 1944 года.
- Норвегия — с 9 апреля 1940 до 8 мая 1945 года.
- Локотское самоуправление — с 15 ноября 1941 по август 1943 года.
- Белорусская центральная рада — с 1943 до 3 июля 1944 года.
- Итальянская социальная республика — с 23 сентября 1943 до 25 апреля 1945 года.
- Королевство Албания — с 25 июля 1943 до 28 ноября 1944.
- Сербия — с 6 апреля 1941 до мая 1944 года.
- Королевство Черногория — с октября 1943 до декабря 1944.
- Независимое государство Хорватия — с 10 апреля 1941 года до 8 мая 1945 года.
- Венгерское государство — с 16 октября 1944 года до 8 мая 1945 года.
- Эллиническое государство — совместно с Италией, с 9 апреля 1941 до октября 1944.
- Независимая республика Македония — с 8 сентября до 13 ноября 1944 года.

Страны-союзники

- Румыния — до 23 августа 1944 года.
- Болгария — до 9 сентября 1944 года.
- Финляндия — до конца сентября 1944 года.
- Венгрия — до 16 октября 1944 года.

Приложение 10 к пособию

Колонии и зависимые территории Бельгии - владения при короле Леопольде II**Конго**

В 1876 году Леопольд II привлёк около 40 видных европейских экспертов (учёных, предпринимателей и филантропов) к созданию под своей эгидой Африканской международной ассоциации, целями которой заявлялись исследование Центральной Африки и продвижение там гуманитарных проектов. Представители различных государств образовали свои национальные комитеты, каждый такой комитет организовывал собственные экспедиции во внутренние районы Африки. Ранее их сдерживали малярийные болота и сонная болезнь, но открытие лечебных свойств хинина позволило активизировать колонизацию.

Полученная информация не распространялась среди стран-участниц ассоциации, а использовалась для объявления притязаний на ту или иную территорию. В итоге Леопольду II удалось обострить «драку за Африку» среди великих держав и, используя их противоречия (прежде всего британо-португальские — см. «розовая карта»), на Берлинской конференции (1884) закрепить за собой бассейн реки Конго на правах личного колониального владения, оформленного как «свободное государство», и выдавить оттуда португальцев.

Территория Свободного Государства Конго (ныне — Демократическая Республика Конго) в 1884 году размерами превышала Бельгию в 77 раз. Его уникальный статус позволял королю управлять своей собственностью без привлечения парламента и норм законодательства Бельгии. С помощью наёмной военизированной жандармерии *Force Publique* Леопольд II организовал по сути рабский труд миллионов аборигенов по выкачиванию из страны полезных ископаемых, каучука и слоновой кости. Эксплуатация колонии стала одним из существенных источников накопления капиталов и развития промышленности Бельгии. Как следствие, в 1920 году население Конго составляло лишь половину его 20-миллионного населения 1880 года.

Жестокость предприимчивого короля стала вызывать осуждение в Европе и мире. Так, австрийский император Франц Иосиф I (за сына которого - Рудольфа - Леопольд II выдал замуж свою дочь Стефанию) именовал бельгийского монарха «коронованным маклером». С сатирой на короля выступали Марк Твен, Анатоль Франс и Артур Конан Дойль. Внимание общественности к проблемам Конго привлёк Джозеф Конрад в повести «Сердце тьмы» (1899), а позже — доклад дипломата Роджера Кейсмента, основанного на материалах работы созданного им Общества по проведению реформ в Конго.

Незадолго до смерти, в 1908 году, Леопольд II продал свои африканские владения бельгийскому государству. Свободное Государство Конго было преобразовано в Бельгийское Конго.

Убанги-Бому

В 1892—1895 годах Свободное Государство Конго претендовало на юго-восточную часть сопредельной французской колонии Убанги-Шари — Убанги-Бому (фр. *Oubangui-Bomou*). Эта территория находилась под администрацией Конго до февраля 1895 года. В августе того же года между Францией и Свободным Государством Конго был заключён пограничный договор, согласно которому земли Убанги-Бому отошли первой.

Катанга

В 1891—1894 годах король Леопольд II военной силой присоединил к Свободному Государству Конго расположенную южнее Катангу - густонаселённый горнопромышленный регион, недра которого (медь, олово, уран, кобальт, радий, алмазы и др.) дают более половины ВВП всего Конго. После того, как посланные Леопольдом войска свергли и обезглавили Мсири, вождя местного государства Йеке, регион погрузился в хаос и межплеменные войны.

Считалось, что Катанга является владением Свободного Государства Конго, но административировалась она отдельно и находилась под прямой оккупацией бельгийской армии, охранявшей бизнес бельгийско-

американских картелей. **Парламент Бельгии аннексировал Катангу и присоединил её к Бельгийскому Конго лишь в 1910 году** после кончины Леопольда II.

Позже история завоевания Катанги бельгийцами стала основанием для провозглашения независимого Государства Катанга в ходе **деколонизации Конго в 1960 году. Вернуть Катангу в Конго тогда удалось лишь спустя три года.**

Анклав Ладо

Леопольд II предпринимал попытки расширения своих владений и на северо-востоке Конго. Воспользовавшись началом восстания Махди и фактическим изгнанием британских властей из Англо-Египетского Судана, он **с 1894 года** оккупировал несколько областей южной части Судана, в том числе так называемый Анклав Ладо, стратегически важный для Свободного Государства Конго регион, включавший самый верхний по течению Нила судоходный порт Реджаф.

Последовала серия британо-конголезских переговоров и договоров, согласно которым спорная территория осталась за Леопольдом, но при этом была разделена на две зоны: западная часть признана суверенной частью Конго, а восточная — собственно Анклав Ладо — передана королю Бельгии во временное владение до конца его жизни, после чего подлежала возвращению Великобритании. В обмен на это Леопольд согласился уступить полосу земли в восточной части Конго под масштабный британский проект Сесилия Джона Родса - строительство железной дороги Кейптаун — Каир через весь континент с юга на север.

Аренда Анклава Ладо была прекращена в 1910 году, после чего тот был снова включён в состав Англо-Египетского Судана, а в 1912 году его южная часть отошла к британскому протекторату Уганда.

Тяньцзинь

Наряду с семью другими европейскими державами, Бельгия приняла участие в боксёрском восстании в Китае в 1899—1901 годах. В качестве награды за вклад в победу союзников **в 1902 году** ей была выделена небольшая зона в городе Тяньцзинь на восточном берегу реки Хайхэ на правах концессии. Бельгийский селтльмент составлял всего 89 акров (для сравнения: итальянский — 126, австро-венгерский — 170, японский — 356, французский — 445 акров).



Невыпущенная марка для почты Бельгии в Китае

Власти Бельгии не проявили особой заинтересованности в развитии обретенной территории и воспринимали её скорее символически, поэтому архитектурного отпечатка период их правления там не оставил. Однако достаточно активен был бельгийский бизнес. Так, в 1904 году Китай и Бельгия подписали контракт с *Compagnie de Tramways et d'Éclairage de Tientsin*, предоставивший компании эксклюзивные права на строительство и управление системой электрического освещения и трамвайными линиями на 50 лет. В 1906 году в Тяньцзине начал функционировать первый в Китае электрический трамвай.

В 1906 году бельгийское правительство планировало открыть почтовое отделение в Китае. Для этого были подготовлены пять почтовых марок с двумя различными типами надпечатки. Существуют экземпляры марок с надпечаткой *Specimen* («Образец»), а также несколько марок на корреспонденции, отправленной бельгийским консулом в Китае до получения указания о выпуске этих марок в обращение. Однако отделение бельгийской почты так и не было открыто.

С 1929 года Бельгия приступила к переговорам о возврате концессионной территории гоминьдановскому Китаю и **в 1931-м политическое присутствие бельгийцев в Тяньцзине было свёрнуто.**

Альберт I

В 1900 году в статусе наследника престола будущий король бельгийцев Альберт I совершил поездку по Свободному Государству Конго — и по возвращении в Бельгию настаивал на изменении отношений с коренным населением. Как король он значительно гуманизировал управление колонией, ставшей после смерти дяди, Леопольда II, государственным владением.

Руанда-Урунди

В 1916 году, во время Первой мировой войны, войска Бельгийского Конго вторглись на территорию соседней Германской Восточной Африки и оккупировали два тамошних королевства - Руанду и Бурунди, ставших частями этой колонии Германии, соответственно, в 1898 и 1903 годах. По Версальскому договору эти земли были объединены под названием Руанда-Урунди, превращённой по решению Лиги Наций в 1922 году в мандатную территорию Бельгии категории Б. После роспуска Лиги в 1946 году Руанда-Урунди была преобразована ООН в свою подопечную территорию под управлением Бельгии с условием подготовки этой территории к независимости.



Почтовая марка Бельгийского Конго, надпечатанная для оккупационной зоны Бельгии в Германской Восточной Африке (1916)

После ликвидации Бельгийского Конго, провозглашения в 1960 году независимости Республики Конго (ныне — Демократическая Республика Конго) и сразу же разразившегося конголезского кризиса Бельгия потеряла контроль над Руандой-Урунди. Специальная сессия Совбеза ООН в 1962 году приняла решение о ликвидации бельгийской опеки. Объединение распалось: возникли Руандийская Республика и королевство Бурунди, разделённые по прежним границам.

Комачина

В 1919 году король Альберт I получил в качестве подарка от мэра коммуны Сала-Комачина (итальянский регион Ломбардия) крохотный (0,075 км²) остров Комачина на озере Комо недалеко от швейцарской границы. Комачина достигает 1 км в длину и в среднем 500 м в ширину. На год этот остров стал анклавом под суверенитетом Бельгии. В 1920 году Комачина был возвращён итальянскому государству с условием, что там будет располагаться колония художников и прочих людей искусства.

Танжер

В 1928—1940 и 1945—1956 годах Бельгия, наряду с Францией, Испанией, Великобританией, Италией, Португалией, Нидерландами и Швецией, принимала участие в совместном колониальном управлении Танжером, имеющим важное геостратегическое значение городом-портом на берегу Марокко в Атлантике.

В 1912 году Франция, Испания и Великобритания в результате сложных межимпериалистических противоречий между ними и с Германией (см. Танжерский кризис, Агадирский кризис) создали там Международную зону Танжер. В 1928 году Бельгия присоединилась к Танжерскому протоколу, учредившему Международный контрольный комитет и другие органы международной администрации при номинальном сохранении власти марокканского султана Мухаммеда V над этим африканским городом и его окрестностями.

В 1940 году Испания, пользуясь захватом Франции Третьим рейхом, оккупировала Танжер, присоединив зону к Испанскому Марокко. В августе 1945 года международный статус территории был восстановлен. Международная зона Танжер просуществовала до октября 1956 года, после чего стала частью деколонизированного Королевства Марокко.

Приложение 11 к пособию

Колонии и зависимые территории Дании и Швеции - владения**Датские владения****В Европе**

- Норвегия (1380—1814)
- Бывшие норвежские владения**
- Исландия (1380—1944)
- Фарерские острова(1380-)
- Оркнейские острова (1380—1476)
- Шетландские острова (1380—1476)
- Бывшие шведские владения**
- Швеция (1380—1523)
- Финляндия (1380—1523)
- Готланд (1361—1645)
- Сконе, Халланд и Блекинге (1360—1660)
- Владения в Прибалтике**
- Датская Эстония (1219—1346)
- Эзель (1561—1645)
- Курляндское епископство (1561—1583)
- Германские владения**
- Рюген (1168—1234)
- Померания (1185—1227)
- Дитмарскен (1559—1864)
- Ольденбург (1667—1773)
- Дельменхорст (1667—1773)
- Гельголанд (1714—1807)
- Шлезвиг-Гольштейн (?–1864)

Владения в Британии

- Англия (1013—1066)

Заморские колонии**В Америке**

- Гренландия
- Датские Виргинские острова (Датская Вест-Индия) (до 1917)

В Африке и Азии

- Датская Гвинея (датские поселения на Золотом Берегу, сейчас Гана) — 1658—1850
- датские поселения на Цейлоне
- Новая Дания (Никобарские острова, сейчас часть Индии) — 1756—1848/1868
- Датская Индия (Серампор, Транкебар — сейчас часть Индии) — 1620—1845

Шведские владения

Собственно Швеция

- Свеаланд
- Гёталанд
- Норрланд (до 1809 с Финляндской Лапландией и Эстерботнией)
- Шведская Финляндия (1104—1809)
- Эстерланд (1104—1809)

Доминионы

В Скандинавии

- Емтланд, Херьедален и о. Готланд (с 1645)
- Блекинге, Сконе, Халланд и Бохуслен (с 1658)
- о. Борнхольм (1645, 1658—1660)
- Трёнделаг (Центральная Норвегия) (1658—1660)

В Прибалтике

- Шведская Эстляндия (1561—1721)
- о. Даго (1563—1721)
- Шведская Ингерманландия (Ингрия) (1580—1595, 1617—1721)
- Кексгольмский лен (Ладожская Карелия) (1605—1721)
- Шведская Лифляндия (Ливония) (1629—1721)
- о. Эзель (1645—1721)

В Германии Бремен-Верден (1648—1719)

- Шведская Померания (1648—1815, Штеттин до 1720, Штральзунд и Рюген до 1814)
- Висмар (1628—1803)

Владения, оккупации

- Штрасбург, Диршау, Вормдитт, Мельзак, Фрауенбург, Мариенбург, Штум (1626—1629)
- Браунсберг, Пиллау, Мемель, Фишхаузен (1629—1635)
- Эльбинг (1629—1635, 1700—1710)
- Оснабрюк (1630—1720)
- Эрфурт (1631—1648)
- Вюрцбург (1631—1803)
- Нюрнберг (1632)
- Фюрт, Аугсбург (1632—1635)
- Минден (1634—1648)
- Ландсберг, Франкфурт-на-Одере (1641—1643)
- Штаде (1645—1712)
- Лейпциг, Мемминген, Иберлинген (1647—1648)
- Торн (1655—1658)
- Бремен (1654—1666)

Заморские колонии

Новая Швеция, 1638. Ныне штаты Делавэр, Нью-Джерси и Пеннсилвания

Золотой берег (Африка)

- Батенштейн (1649—1656)
- Кост (1649—1663)
- Карлсборг (1650—1658, 1660—1663)
- Кристиансборг (1652—1658)
- Аномабо (1653—1657)
- Уитсен (1653—1658)

- Аполлония (1655—1657)

В Америке

- Новая Швеция (1638—1655)
- о. Тобаго (1733)
- о. св. Варфоломея (1784—1878)
- о. Гваделупа (1813—1814)

Колониальные компании

- Южная компания
- Шведская Ост-Индская компания
- Шведская Вест-Индская компания
- Шведская Африканская компания
- New Sweden Company
- Swedish Levant Company

Личные унии

- С Норвегией (1319—1343)
- Со Сконе (Сканией) (1332—1360)
- С Данией и Норвегией (1397—1523)
- С Речью Посполитой (1592—1599)
- С Пфальц-Цвейбрюккеном (1654—1718)
- С Гессен-Касселем (1730—1751)
- С Норвегией (1814—1905)

Приложение 12 к пособию

Колонии и зависимые территории Японии - владения

Муцухито (1852—1912), первый после свержения сёгуната император Японии. В годы его «просветлённого правления» были отменены все привилегии сословия самураев.

Даймё сначала были оставлены во главе их прежних владений в качестве наследственных губернаторов (тихандзи), но после полного уничтожения деления Японии на княжества и введения префектур (кэн) в **1871 году князей вовсе отстранили от дел управления**. Осуществление верховной власти в префектурах стало входить уже в компетенцию правительственных чиновников. Земельная собственность была аннулирована, её владельцами стали помещики нового типа и буржуазия.

Именно в 1871 году в Японии появилась почта и начали издаваться почтовые марки.

В 1872 году было отменено сложное и строгое сословное деление, принятое в токугавской Японии. Всё население страны (не считая императорской фамилии — кадзоку) стало делиться на три сословия: кадзоку, образовавшееся из представителей придворной (кугэ) и военной знати; сидзоку — бывшего военно-служилого дворянства (букэ) и хэймин — простого народа (крестьян, горожан и т. д.). Все сословия были формально уравнианы в правах. Крестьяне и горожане получали право иметь фамилию.

В апреле 1885 года Япония и Цинская империя подписали в Тяньцзине договор, в соответствии с **которым Корея, фактически, перешла под совместный китайско-японский протекторат**. В 1894 года Япония обвинила китайские власти в нарушении Тяньцзиньского договора, и направила в Корею отряд в 4,5 тысячи солдат, захватила дворец и объявила о создании нового прояпонского правительства. В декабре 1905 года, после подписания с Кореей Договора о протекторате, правительством Японской империи было введена в Корею должность генерального резидента. **В 1907 году подписали Новый японо-корейский договор о сотрудничестве, после которого генерал-резидент стал де-факто правителем страны**.

Государство Рюкю не было полностью независимым: платило дань Китаю, а с 1609 года также признавало сюзеренство даймё хана Сацумы. 25 января 1879 года первый секретарь министерства внутренних дел Японии Мацуда Митиюки приехал в столицу Рюкю Наху и выдвинул королю Сётаю ультиматум, требующий немедленного присоединения Рюкю к Японской империи. После переговоров в **июне 1879 года Сётай приехал в Иокогаму и Рюкю было официально аннексировано Японией** — несмотря на протесты Китая, считавшего Рюкю своим вассалом. Княжество было преобразовано в префектуру Окинава, а в отношении населения островов Рюкю начала проводиться политика ассимиляции.

18 сентября 1931 года группа японских офицеров подорвали часть полотна Южно-Маньчжурской железной дороги, арендованной Японской империей у Китайской республики, возложив вину на китайцев. Командование Квантунской армии приняло решение о вторжении на территорию Китая. К началу **1932 года вся территория Маньчжурии оказалась занятой японскими войсками, а 9 марта 1932 года Маньчжурия провозгласила независимость от Китайской Республики**. На территории Маньчжурии было создано государство Маньчжоу-го. Его правителем стал Пу И, последний император империи Цин.

Список японских колоний

- Тайвань (яп. 台灣, с 1895 по 1945 годы)
- Южный Сахалин (яп. 樺太, с 1905 по 1943 годы^[1])
- Квантунская область (яп. 關東, с 1905 по 1932 годы — арендована у Китая, с 1932 по 1945 годы — у Маньчжоу-го)
- Корея (яп. 朝鮮, с 1910 по 1945 годы)
- Южный Тихоокеанский мандат (яп. 南洋庁 Каролинские, Марианские и Маршалловы острова — как подмандатные территории Лиги Наций).

Приложение 13 к пособию

Колонии и зависимые территории Османской империи - владения

С конца XVII века империя начинает терять свои **владения в Европе**, и уже к 1913г. её владения в Европе ограничиваются Константинополем и Адрианополем с окрестностями.

- Албания (1478—1912)
- Османская Болгария (1393/1396—1908)
- Босния и Герцеговина (1463—1878/1908)
- Валахия — государство-вассал, (1412—1456; 1462—1476; 1476—1594; 1601—1877)
- Османская Венгрия (1541—1699)
- Герцеговина (1481—1878/1908)
- Османская Греция (1460—1832)
- Додеканес (1522—1912)
- Кипр (1570—1878/1914)
- Крит (1669—1898/1913)
- Крымское ханство (1475—1774) — государство-вассал
- Кикладские острова (1566—1830)
- Македония (1371/1395—1912)
- Молдавское княжество — государство-вассал, (1455—1473; 1503—1572; 1574—1600; 1601—1877)
- Отранто (1480—1481)
- Подолия (1672—1699)
- Родос (1522—1912)
- Саронические острова (1460—1830)
- Северные Эгейские острова (1677—1912)
- Сербия (1459—1804/1878)
- Славония (1592—1699)
- Спорады (1538—1830)
- Трансильвания (княжество) — государство-вассал, (1541—1699)
- Черногория (1496/1499—1878)
- Эпир (1479—1912)

Азия

Расширение Османской империи в Европе, Азии и Африке

Свою территориальную экспансию в Азии Османская империя начала с захвата византийских владений в Вифинии и подчинения тюркских княжеств в Малой Азии в XIV-XV веках и закончила разгромом Сефевидского Ирана в XVII веке.

В XIX веке значительные территории Османской империи на Кавказе захватывает Россия, часть территорий достаётся Великобритании.

В 1914—1916 освобождаются Асир, Хиджаз, Эль-Хаса.

В 1918 союзники оккупируют турецкие Сирию, Палестину, Ирак.

В 1919—1923 Турция отстаивает свою независимость уже в Анатолии.

- Абадан (1514—1529, 1543—1623, 1639—1847)
- Абхазия (1578—1810)
- Аден (1538—1839)
- Восточная Армения (1514—1618)
- Грузия (1516—1603, 1620—1683, 1727—1735)
- Западная Армения (с 1514 г.)
- Иордания (1516—1918)
- Ирак (районы Багдада, Басры, Мосула) (1534—1917)
- Йемен (1517—1636, 1872—1918)
- Катар (1871—1916)
- Киликия (с 1515 г.)

- Кувейт (1534—1914)
- Ливан (районы Бейрута, Акры, Сидона) (1516—1918)
- Луристан (1587—1639)
- Оман (1550—1551, 1581—1588, 1659—1741)
- Палестина (1516—1918)
- Саудовская Аравия (область Асир) (1871—1914)
- Саудовская Аравия (область Неджд) (1817—1902)
- Саудовская Аравия (область Хиджаз) (1517—1916)
- Саудовская Аравия (район Эль-Хасы) (1871—1913)
- Сирия (районы Дамаска и Алеппо) (1516—1918)
- Хамадан (1721—1730, 1916—1918)

Африка

Османская империя в Африке вела большие завоевательные войны. Первой стала война с султанатом Мамлюков в 1515-19. В результате к империи отошёл Египет; в середине XVI века османы стали продвигаться на запад Африки и уже к концу века захватили Ливию, Тунис и Алжир. Последние две страны стали вассалами империи.

В XIX веке османы теряют почти все свои владения в Африке: в начале века полунезависмым становится Египет; в 1830 французы захватывают Алжир, в 1881 и 1882 у империи отнимают Тунис и Египет.

В 1911-1912, в результате войны с османами, Италия захватывает последние владения империи в Африке: Киренаику, Триполитанию и Феццан.

- Алжир (район города Алжир) (1536—1830)
- Алжир (район Константины) (1637—1830)
- Алжир (район Орана) (1708—1732, 1792—1831)
- Османский Египет (1517—1798, 1801—1914)
- Ливия (область Киренаики) (1521—1911)
- Ливия (область Триполитании) (1551—1912)
- Ливия (область Феццан) (1842—1912)
- Судан (область Нубия) (1553—1885)
- Тунис (1534—1881)
- Эритрея (область Массая/Хабеш) (1557—1884)

Приложение 14 к пособию

Список Членов Лиги Наций

Между 1920 и 1946 годом в общей сложности 63 страны стали членами Лиги Наций. Пакт Лиги Наций был включён в состав Версальского договора и вступил в силу 10 января 1920 года. США, Хиджаз и Эквадор, подписавшие Устав (Пакт) Лиги Наций, не успели ратифицировать его к этой дате. В итоге, США и Хиджаз так и не вступили в организацию (Хиджаз в 1925 году был присоединён к Неджду), а Эквадор сумел вступить в Лигу Наций лишь в 1934 году. Лига Наций была ликвидирована 20 апреля 1946 года, когда её активы и обязательства были переданы в ООН.

Страны-основатели**Постоянные члены Совета Лиги**

1. **Великобритания**
2. **Италия** (вышла 11 декабря 1937)
3. **Франция** (вишистское правительство вышло 18 апреля 1941, что не было признано движением «Свободная Франция»)
4. **Японская империя** (вышла 27 марта 1933)

Другие страны-основатели

5. Австралия
6. Аргентина (членство прекращено в 1921 в связи с заявлением Аргентины о необходимости принятия в Лигу Наций всех государств мира, полноправное членство было возобновлено лишь в 1933)
7. Бельгия
8. Боливия
9. Бразилия (вышла 14 июня 1926)
10. Британская Индия
11. Венесуэла (вышла 12 июля 1938)
12. Гаити (исключена в апреле 1942)
13. Гватемала (вышла 26 мая 1936)
14. Гондурас (вышел 10 июля 1936)
15. Греция
16. Дания (вышла в июле 1940)
17. Испания (вышла в мае 1939)
18. Канада
19. Китайская Республика
20. Колумбия
21. Куба
22. Либерия
23. Нидерланды
24. Никарагуа (вышла 27 июня 1936)
25. Новая Зеландия
26. Норвегия
27. Панама
28. Парагвай (вышел 23 февраля 1935)
29. Персия (с 1935 — Иран)
30. Перу (вышло 8 апреля 1939)
31. Польша
32. Португалия
33. Румыния (вышла в июле 1940)
34. Сиам (с 1939 — Таиланд)
35. Сальвадор (вышел 11 августа 1937)
36. Уругвай
37. Чехословакия (членство прекращено 15 марта 1939)
38. Чили (вышло 14 мая 1938)

39. Швейцария
40. Швеция
41. Южно-Африканский Союз
42. Королевство сербов, хорватов и словенцев (с 1929 — Королевство Югославия; вышла 17 апреля 1941, членство было восстановлено в октябре 1944)

1920-е годы

43. Австрия (присоединилась 15 декабря 1920; членство прекращено 13 марта 1938)
44. Болгария (присоединилась 16 декабря 1920)
45. Коста-Рика (присоединилась 16 декабря 1920; вышла 22 января 1925)
46. Люксембург (присоединился 16 декабря 1920; членство прекращено 30 августа 1942)
47. Финляндия (присоединилась 16 декабря 1920)
48. Албания (присоединилась 17 декабря 1920; членство прекращено 9 апреля 1939)
49. Латвия (присоединилась 22 сентября 1921; членство прекращено 5 августа 1940)
50. Литва (присоединилась 22 сентября 1921; членство прекращено 3 августа 1940)
51. Эстония (присоединилась 22 сентября 1921; членство прекращено 6 августа 1940)
52. Венгрия (присоединилась 18 сентября 1922; вышла 14 апреля 1939)
53. Ирландия (присоединилась 10 сентября 1923)
54. Эфиопия (присоединилась 28 сентября 1923; членство прекращено 9 мая 1936)
55. Доминиканская Республика (присоединилась 29 сентября 1924)
56. Германия (присоединилась 8 сентября 1926; вышла 20 октября 1933)

1930-е годы

57. Мексика (присоединилась 23 сентября 1931)
58. Турция (присоединилась 18 июля 1932)
59. Ирак (присоединился 3 октября 1932)
60. СССР (присоединился 18 сентября 1934; исключён 14 декабря 1939)
61. Афганистан (присоединился 27 сентября 1934)
62. Эквадор (присоединился 28 сентября 1934)
63. Египет (присоединился 26 мая 1937)